

CITTA' DI RAGUSA

www.comune.ragusa.gov.it

SETTORE III

Ufficio di Piano

ALLA SEGRETERIA COMUNALE
CORSO ITALIA 72
97100 RAGUSA

E, p.c. AL SETTORE III
SERVIZIO 1 – URBANISTICA

LORO SEDI

Osservazione n. **62**

NUOVO PIANO REGOLATORE GENERALE
DEL COMUNE DI RAGUSA
Adottato con Delibera di Consiglio Comunale n. 26 del 07/05/2024

OSSERVAZIONI E OPPOSIZIONI

(ai sensi dell'art. 3 co. 3 della L.R. 71/78)

DA PRESENTARE ESCLUSIVAMENTE IN FORMA SCRITTA

Il sottoscritto

Mons. Giuseppe La Placa, nato a Resuttano (CL) il 16.11.1962

C. F. LPLGPP62S16H245R residente in via Roma, civico 109, a Ragusa (RG)

Nella qualità di Vescovo della Diocesi di Ragusa con sede in Via Roma 109 Cod. Fisc.
80001050881

In riferimento alle previsioni del nuovo PRG, adottato con Delibera di Consiglio Comunale n. 26
del 07/05/2024,

relative all'immobile individuato in Catasto terreni al

Foglio 379 Particella 63, di proprietà della parrocchia San Giorgio

Presenta la seguente

[] OPPOSIZIONE

Oggetto e contenuto dell'Opposizione

Premesso che nella Tav. "4B.5 Ibla" scala 1:2000 di progetto del PRG, adottato dal Consiglio Comunale con Deliberazione de qua, l'area d'interesse viene rappresentata con campitura a righe di colore azzurro che indica, in legenda, la destinazione urbanistica di "Attrezzature d'Interesse Comune" (IC).

In considerazione del crescente fabbisogno di parcheggi a Ibla, nonché delle previsioni del Piano Particolareggiato del Centro Storico che nell'area ha indicato Parcheggio, facendone addirittura oggetto di "intervento specifico"

Pertanto con la presente

CHIEDE

Che l'area possa essere destinata a Parcheggio ("P" rappresentato in legenda, con la campitura a righe di colore giallo), in conformità con quanto previsto nel Piano Particolareggiato del Centro Storico, e più dettagliatamente nell'Intervento Specifico n° 5 (Vedi allegato 1)

Presenta inoltre la seguente

[] OSSERVAZIONE

Oggetto e contenuto dell'Osservazione

Premesso che nelle tavole grafiche del PRG adottato, sia nella scala 1:2000 che 1:10000, le chiese e le attrezzature religiose, si distinguono nella campitura delle attrezzature d'interesse comune dalla R maiuscola Nera su un rettangolo Bianco,

Osservato che alcune chiese sono prive della descritta campitura in entrambe le serie di tavole,

Pertanto con la presente

CHIEDE

Che tutte le chiese e le attrezzature religiose nelle tavole dove sono presenti, sia al 2000 che al 10000, vengano rappresentate con la campitura di attrezzature d'Interesse Comune con sovrapposto il rettangolo bianco con la R nera, in modo tale che siano riconoscibili. (Vedi allegato 2)

Allega alla presente richiesta i seguenti elaborati:

per l'opposizione,

- **Allegato 1** contenente: -estratto di Tav. "4B5 Ibla" dell'adottato PRG;

-copia Intervento specifico n°5 del PPE Centro storico.

per l'osservazione,

- **Allegato 2** contenente: elenco chiese segnate con campitura errata nelle Tavole di PRG, sia nella scala 1:2000 che in quella 1:10000



L'osservante

Autorizzazione ai sensi [L. 196/2003](#)

Il/la sottoscritto/a Mons. Giuseppe La Placa autorizza il Comune di Ragusa ai sensi della sulla privacy ([L. 196/2003](#)), ad effettuare il trattamento dei dati personali contenuti nel presente modulo, per lo svolgimento di specifiche funzioni istituzionali, nei limiti previsti dalla normativa predetta.

Luogo e data 19 luglio 2024

Firma



N.B.: Il presente modulo va compilato in carta semplice (in duplice copia) e consegnato, entro il 70° giorno dalla data di deposito del Piano Urbanistico adottato (**termine utile per la consegna: 03/08/2024**) all'Ufficio Protocollo del Comune di Ragusa tramite pec o spedito a mezzo posta all'indirizzo: Comune di Ragusa, Corso Italia, n. 72 – CAP 97100; **Pec:** protocollo@pec.comune.ragusa.it

CURIA DIOCESANA DI RAGUSA


Il Cancelliere

**Io sottoscritto Cancelliere Vescovile
della Curia Diocesana di Ragusa**

attesto

che S. E. Mons. **GIUSEPPE LA PLACA**, nato a Resuttano (CL) il 16/11/1962, domiciliato a Ragusa in via Roma 109, C.F. LPLGPP62S16H245R, è dal 16/07/2021 Vescovo della diocesi di Ragusa, Ordinario Diocesano e legale rappresentante della diocesi di Ragusa.

Ragusa, 19/07/2021
Prot. n. 838/21





CERTIFICATO DI ATTRIBUZIONE DEL CODICE FISCALE

CODICE FISCALE

80001050881

NATURA GIURIDICA

10 - ALTRI ENTI ED ISTITUTI CON PERSONALITA' GIURIDICA

DENOMINAZIONE

DIOCESI DI RAGUSA

TIPO ATTIVITA'

949100 - ATTIVITA' DELLE ORGANIZZAZIONI RELIGIOSE

DOMICILIO FISCALE: INDIRIZZO

VIA ROMA 109

C.A.P.

97100

COMUNE

RAGUSA

PROV.

RG

DATI RELATIVI AL RAPPRESENTANTE

CODICE FISCALE

LPLGPP62S16H245R

CODICE CARICA

1

COGNOME E NOME OVVERO DENOMINAZIONE

LA PLACA GIUSEPPE

DATA 05/04/2024

TIMBRO
UFFICIO

UFFICIO

AGENZIA DELLE ENTRATE
UT RAGUSA

IL FUNZIONARIO

Il Funzionario Addetto (*)
M. P. Cassella
(*) Firma su delega del Direttore Provinciale
NICOLA LA MADALENA



REPUBBLICA ITALIANA
MINISTERO DELL'INTERNO

CA90031NM



CARTA DI IDENTITÀ / IDENTITY CARD

COMUNE DI / MUNICIPALITY
RAGUSA

COGNOME / SURNAME

LA PLACA

NOME / NAME

GIUSEPPE

LUOGO E DATA DI NASCITA

PLACE AND DATE OF BIRTH

RESUTTANO (CL) 16.11.1962

SESSO

SEX

M

STATURA

HEIGHT

170

CITTADINANZA

NATIONALITY

ITA

EMISSIONE / ISSUING

22.11.2022

SCADENZA / EXPIRY

16.11.2032

FIRMA DEL TITOLARE

HOLDER'S SIGNATURE

[Handwritten signature]



6FNO



068567

COGNOME E NOME DEL PADRE E DELLA MADRE O DI CHI NE FA LE VECI
FATHER AND MOTHER'S-TUTOR'S NAME

CODICE FISCALE
FISCAL CODE

LPLGPP62S16H245R

INDIRIZZO DI RESIDENZA / RESIDENCE

LARGO DON LUIGI STURZO, N. 3 RESUTTANO (CL)

ESTREMI ATTO DI NASCITA
75 pl sA-1962 085014



C<ITACA90031NM4<<<<<<<<<<<<<<<<
6211165M3211164ITA<<<<<<<<<<<<<O
LA<PLACA<<GIUSEPPE<<<<<<<<<<<<<



REPUBBLICA ITALIANA
TESSERA SANITARIA



Codice Fiscale
 LPLGPP62S16H245R

Data di scadenza
 04/10/2028

Cognome
 LA PLACA

Nome
 GIUSEPPE

Sesso
 M

Luogo di nascita
 RESUTTANO

Provincia
 CL

Data di nascita
 16/11/1962



Dati sanitari regionali

TESSERA EUROPEA DI ASSICURAZIONE MALATTIA




3 Cognome
LA PLACA

4 Nome
GIUSEPPE

5 Data di nascita
16/11/1962

6 Numero di identificazione personale
LPLGPP62S16H245R

7 Numero di identificazione dell'istituzione
SSN-MIN SALUTE - 500001

8 Numero di identificazione della tessera
90380001900331824309

9 Scadenza
04/10/2028

OGGETTO: Nuovo PRG, adottato con Delibera di Consiglio Comunale n. 26 del 07/05/2024,

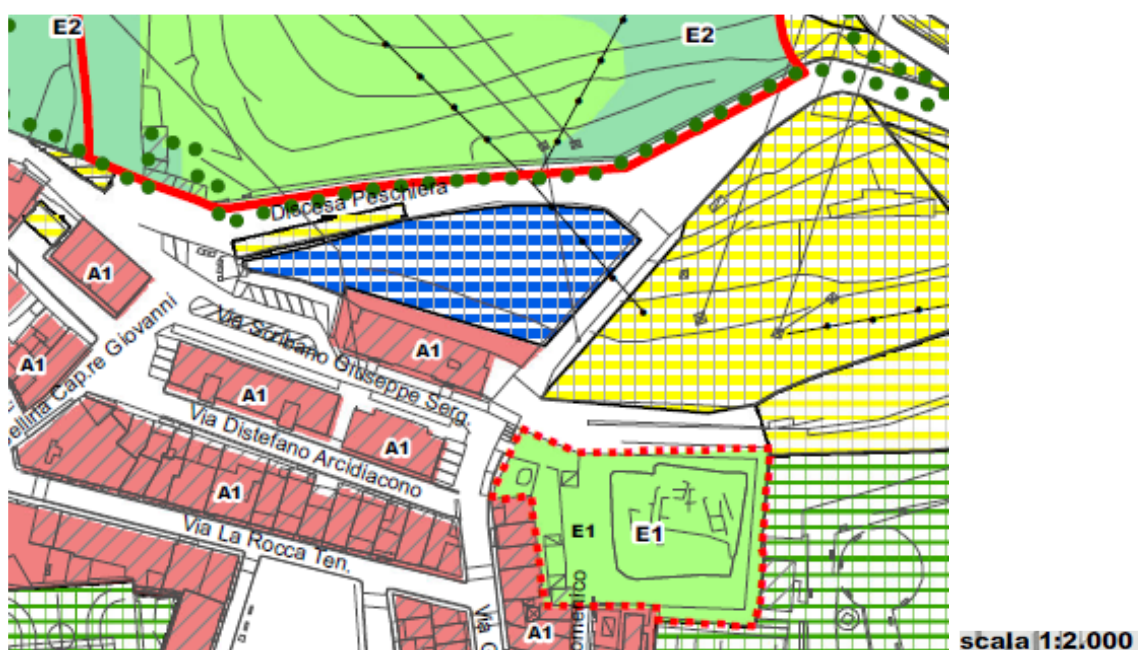
OPPOSIZIONE

allegato 1


area di proprietà della parrocchia San Giorgio, così come rappresentata nella tav. 4B5 Ibla del PRG adottato con del. C.C. n° 26/24

Parrocchia San Giorgio: F. 379 p.Ila 63

Tav. 4B.5 Ibla



LEGENDA

 Ic - attrezzature di interesse comune

Si chiede la variazione della prevista destinazione urbanistica da “attrezzature d’Interesse Comune” (IC) a “parcheggio” così come indicato nel Piano Particolareggiato del Centro Storico, e più specificatamente nell’Intervento Specifico n° 5, sotto riportato



SISTEMAZIONE A PARCHEGGIO PUBBLICO: a privato parcheggio inventato da qui facile con ottimalione antistress della spaza superata soporante, a sistemazione della quota dei terrazzamenti esistenti, finalizzati al ripristino morfologico e paesaggistico minimo, area da utilizzare in caso di eventi calamitosi come posto di raccolta per la protezione civile, ripristino dei muretti a secco esistenti, realizzazione di nuovi muretti di finitura tradizionale con altezza massima fuori terra rispetto alla quota di sistemazione non superiore a mt.50.

ACCESSO: è previsto principalmente da via Poichiera via Sengone Sforza

ELEMENTI DI ARREDO URBANO: armonizza la installazione di elementi di arredo urbano (panchine, fontanelle, gasdri, ecc.) con l'utilizzazione di materiali tradizionali (pietra, legno, ferroforghio, ecc.)

CAMMINAMENTI i percorsi pedonali dovranno essere realizzati in pietra calcarea in conglomerato bituminoso colorato in grigio.

ILLUMINAZIONE: deve rifarsi alla tipologia tradizionale dei corpi illuminanti già presenti nel Giardino (lire).

ESSENZE ARBORIEE: nuova e classica di alberi da frutto, fiori, erbe e vegetali - prodotti quando le essenze sono in fiore.

TRACCE: è prevista la riqualificazione ambientale anche mediante la eliminazione dei tracci mentali esistenti con l'uso di strumenti delle New Aes.

L'intervento sarà attuato congiuntamente agli interventi specifici n. 15 e n. 3.

ANNEXE 1: INTERVIEW GUIDE

☐

OGGETTO: Nuovo PRG, adottato con Delibera di Consiglio Comunale n. 26 del 07/05/2024,

OSSERVAZIONE

allegato 2

Tavv. PRG scala 1: 2000 – elenco chiese segnate con campitura errata da correggere:

Tav. 4B.4

- Chiesetta Madonna delle Grazie
- Chiesa e convento Suore Francescane

Tav. 4B.5

- San Francesco d'Assisi
- San Bartolomeo
- San Rocco
- Santa Maria dei Miracoli
- Santa Lucia
- Santissimo Trovato
- San Giacomo
- Sant'Agata
- Chiesa e convento di clausura Santa Teresa d'Avila

Tav. 4B.8

- Santa Rosalia

Tavv. PRG scala 1: 10.000– elenco chiese segnate con campitura errata da correggere:

Tav. 4A.7

- Sant'Isidoro Agricola
- San Giovanni Maria Vianney
- Sant'Antonio Abate