



COMUNE DI RAGUSA

Oggetto:

REVISIONE DEL PIANO REGOLATORE GENERALE DEL COMUNE DI RAGUSA

STUDIO AGRICOLO FORESTALE

TAVOLE

1. Uso del suolo e vegetazione
2. Boschi, macchia, formazioni ripariali e rupeschi, con fasce di rispetto
3. Infrastrutture a supporto, imprese zootecniche, con attività connesse e con attività a supporto dell'agricoltura. Aree interessate da colture specializzate e/o servite da infrastrutture

ELABORATI

A. Relazione Tecnica

Responsabile unico del procedimento: arch. Marcello Dimartino

Viù:

Finullo dr. agr. Vincenzo

Via Caroli n. 3 RAGUSA
finullovincenzo@libero.it tel. 0932-621192
P.IVA. 06429150882 FRLVON5P2111630


Arezzo dr. agr. Gabriele


Via Archimede n. 333 RAGUSA
gabrielearezzo@libero.it tel. 0932-621198


RAGUSA, agosto 2018


SCALA 1:10.000


Legenda


 Limite Comunale


 Linea di costa


 Mare


 Viabilità


 Pozzi e sorgenti di interesse pubblico


 Pozzi e sorgenti di interesse pubblico - buffer


 Area irrigua Consorzio di Bonifica Ragusa 8


 Imprese zootecniche


 Imprese con attività connesse


 Imprese con attività a supporto dell'agricoltura

 Colture specializzate e/o servite da infrastrutture

 Delimitazione tradizionale delle Contrade

 Variante autostradale "Siracusa-Gela" (in progetto)

 Variante autostradale "Ragusa-Catania" (in progetto)

 Struttura Urbana Minima e Piani di Recupero

