



COMUNE DI RAGUSA

Oggetto:

REVISIONE DEL PIANO REGOLATORE GENERALE DEL COMUNE DI RAGUSA

STUDIO AGRICOLO FORESTALE

TAVOLE

1. Uso del suolo e vegetazione
2. Boschi, macchia, formazioni ripariali e rupestri, con fasce di rispetto
3. Infrastrutture a supporto, imprese zootecniche, con attività connesse e con attività a supporto dell'agricoltura. Aree interessate da culture specializzate e/o servite da infrastrutture

ELABORATI

A. Relazione Tecnica

Responsabile unico del procedimento: arch. Marcello Dimartino

Vitt:

Finullo dr. agr. Vincenzo

Via Caroli n. 3 RAGUSA
finulloagronomi@tin.it tel. 0932-621102
P.IVA. 06429150982 FRLVON57P2111630


Arezzo dr. agr. Gabriele


Via Archimede n. 333 RAGUSA
gabrielearezzo@tinitaly.it tel. 9902-621108


RAGUSA, agosto 2018

SCALA 1:10.000


Legenda


 Limite Comunale


 Linea di costa


 Mare


Boschi, macchia, formazioni ripariali e rupestri, con fasce di rispetto


 3130 Boschi (dati Forestale)

 3139 Boschi (dati SAF)

 3235 Macchia mediterranea (dati SAF)

 3236 Formazioni rupestri (dati SAF)

 3237 Formazioni ripariali (dati SAF)

 Fascia di rispetto (proporzionale all'estensione)

