



COMUNE DI RAGUSA

Oggetto:

REVISIONE DEL PIANO REGOLATORE GENERALE DEL COMUNE DI RAGUSA

STUDIO AGRICOLO FORESTALE

TAVOLE

1. Uso del suolo e vegetazione  
2. Boschi, macchia, formazioni ripariali e rupestri, con fasce di rispetto  
3. Infrastrutture a supporto, imprese zootecniche, con attività connesse e con attività a supporto dell'agricoltura. Aree interessate da culture specializzate e/o servite da infrastrutture

ELABORATI

A. Relazione Tecnica

Responsabile unico del procedimento: arch. Marcello Dimartino

Vitt:

Finullo dr. agr. Vincenzo

Via Caroli n. 3  
[finulloagronomi@libero.it](mailto:finulloagronomi@libero.it)  
P.IVA. 06429150882 FRLVON5P2111630


Arezzo dr. agr. Gabriele


Via Archimede n. 333  
[gabrielearezzo@libero.it](mailto:gabrielearezzo@libero.it)


RAGUSA, agosto 2018

SCALA 1:10.000


Legenda


 Limite Comunale


 Linea di costa


 Mare


**Boschi, macchia, formazioni ripariali e rupestri, con fasce di rispetto**


 3130 Boschi (dati Forestale)

 3139 Boschi (dati SAF)

 3235 Macchia mediterranea (dati SAF)

 3236 Formazioni rupestri (dati SAF)

 3237 Formazioni ripariali (dati SAF)

 Fascia di rispetto (proporzionale all'estensione)

