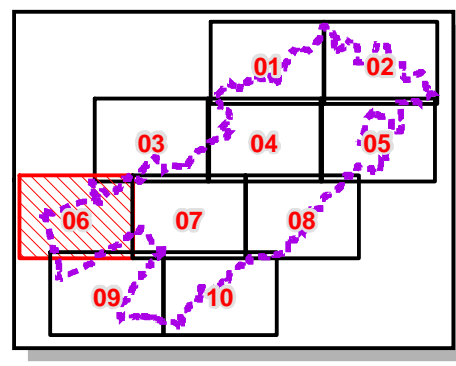


art. 13, comma 5, D.Lgs. n. 152 del 3/4/2006 e s.m.i.
Decreto Presidenziale 8 luglio 2014 n. 23 della Regione Sicilia - Regolamento della valutazione ambientale strategica (VAS) di piani e programmi nel territorio della Regione Siciliana)
Valutazione di Incidenza Ambientale - Allegato G al D.P.R. n. 357/97

L'ASSESSORE
Lavori Pubblici - Urbanistica e Strumenti Urbanistici
- Edilizia Privata - Infrastrutture - S. Tecnologici
Ing. Giovanni Giuffrida

PROFESSIONISTA INCARICATO
Arch. ring. Massimiliano Di Giovanni



SCALA 1:10.000

— Fiumi, Torrenti, corsi d'acqua














Infrastrutture Viarie esistenti

TIPOLOGIA

- A - Autostrade
- B/A - Strade extraurbane principali Statali
- C/A - Strade extraurbane secondarie Statali
- C/B - Strade extraurbane secondarie Regionali
- C/C - Strade extraurbane secondarie Comunali
- C/C - Strade extraurbane secondarie Provinciali
- D - Strade urbane di scorrimento
- E - Strade urbane di quartiere

Beni Isolati

- | | |
|----|---|
| A3 | Capitanerie, Carceri, Caserme, Polveriere |
| B4 | Edicole, Cippi, Croci, Monumenti Celebrativi |
| C1 | Ville, Casine |
| D1 | Bagli, Casali, Masserie |
| D2 | Case rurali emagazzini con valenza paesaggistica |
| D3 | Cantine, Oleifici, Palmenti, Trappeti |
| D4 | Mulini |
| D5 | Abbeveratoi, Fontane, Gebbie, Norie, Pozzi, Serie |

- | | |
|---|---|
|  | paesisticoirmio |
|  | VN_PRC_ARCLG_0, Museo Miniere Asfalto Castelluccio, Stato di fatto |
|  | VN_PRC_ARCLG_0, Parco Archeologico Kamarina, Stato di fatto |
|  | Vincoli Archeologici art.10 D.lgs. 42/2004 (ex1089/39) |
|  | AreaUnesco |
|  | a) territori costieri compresi in una fascia della profondità di 300 metri dalla linea di battaglia |
|  | b) territori contenermi ai laghi compresi in una fascia di 300 metri dalla battaglia |
|  | c) fiumi, torrenti, corsi d'acqua e relative sponde per una fascia di 150 metri |
|  | f) parchi e riserve nazionali o regionali |
|  | g) foreste, boschi e territori sottoposti a vincolo di rimboscimento |
|  | m) zone di interesse archeologico |
|  | Immobili ed aree di notevole interesse pubblico ex art. 136 del D. Lgs. 42/2004 e s.m.i. |
|  | D. Lgs. 42/2004 e s.m.i., art. 134, lett. c) |

