

RAPPORTE AMBIENTALE

art. 13, comma 5, D.Lgs. n. 152 del 3/4/2006 e s.m.i.
Decreto Presidenziale 8 luglio 2014 n. 23 della Regione Sicilia - Regolamento della valutazione ambientale strategica (VAS) di piani e programmi nel territorio della Regione Siciliana)
Valutazione di Incidenza Ambientale - Allegato G al D.P.R. n. 357/97

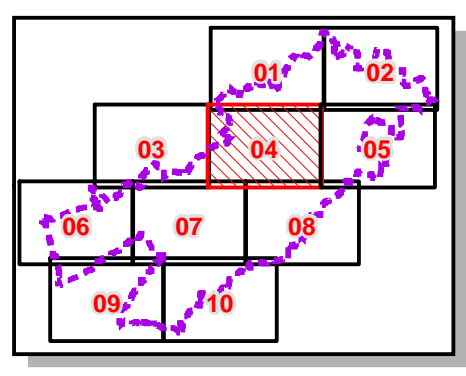
TAV. 2.4/VAS - COMPONENTE PAESAGGISTICA DEL TERRITORIO COMUNALE

DIRIGENTE DEL 3° SETTORE
Governo del Territorio - Centro Storico
- Urbanistica ed Edilizia Privata
Ing. Ignazio Alberghina

L'ASSESSORE
 Urbanistica e Servizi Urbanistici
 Privati - Infrastrutture - S. Tecnologie
 Ing. Giovanni Giuffrida

IL SINDACO
AVV. GIUSEPPE CASSI

PROFESSIONISTA INCARICATO
Arch. Rita Maccimiliano Di Giovanni



SCALA 1:10.000

 Limite Amministrativo

— Fiumi, Torrenti, corsi d'acqua














Infrastrutture Viarie esistenti

TIPOLOGIA

- A - Autostrade
- B/A - Strade extraurbane principali Statali
- C/A - Strade extraurbane secondarie Statali
- C/B - Strade extraurbane secondarie Regionali
- C/C - Strade extraurbane secondarie Comunali
- C/C - Strade extraurbane secondarie Provinciali
- D - Strade urbane di scorrimento
- E - Strade urbane di quartiere

Beni Isolati

- | | |
|---|--|
| ↑ | B2 Chiese |
| ↑ | B3 Cimiteri, Ossari |
| ↑ | B4 Edicole, Cippi, Croci, Monumenti Celebrativi |
| ↺ | C1 Ville, Casine |
| ↑ | C3 Pagliai, Grotte abitate, Ricoveri, Rifugi |
| ↻ | D1 Bagli, Casali, Masseie |
| ↻ | D2 Case rurali emagazzini con valenza paesaggistica |
| ↻ | D3 Cantine, Oleifici, Palmenti, Trappeti |
| × | D4 Mulini |
| × | D5 Abbeveratoi, Fontane, Gebbie, Norie, Pozzi, Senie |

- | | |
|---|--|
|  | paesistcoicminio |
|  | VN_PRC_ARCLG_0, Museo Miniere Asfalto Castelluccio, Stato di fatto |
|  | VN_PRC_ARCLG_0, Parco Archeologico Kamarina, Stato di fatto |
|  | Vincoli Archeologici art.10 D.lgs. 42/2004 (ex1089/39) |
|  | AreaUnesco |
|  | a) territori costieri compresi in una fascia della profondità di 300 metri dalla linea di battigia |
|  | b) territori costermi ai laghi compresi in una fascia di 300 metri dalla battigia |
|  | c) fiumi, torrenti, corsi d'acqua e relative sponde per una fascia di 150 metri |
|  | f) parchi e riserve nazionali o regionali |
|  | g) foreste, boschi e territori sottoposti a vincolo di rimboscimento |
|  | m) zone di interesse archeologico |
|  | Immobili ed aree di notevole interesse pubblico ex art. 136 del D. Lgs. 42/2004 e s.m.i. |
|  | D. Lgs. 42/2004 e s.m.i., art. 134, lett. c) |

