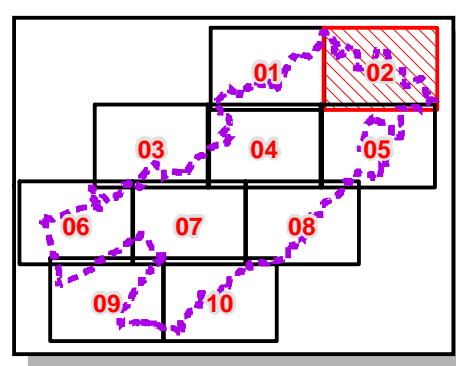


art. 13, comma 5, D.Lgs. n. 152 del 3/4/2006 e s.m.i.
Decreto Presidenziale 8 luglio 2014 n. 23 della Regione Sicilia - Regolamento della valutazione ambientale strategica (VAS) di piani e programmi nel territorio della Regione Siciliana)
Valutazione di Incidenza Ambientale - Allegato G al D.P.R. n. 357/97

IL SINDACO
AVV. GIUSEPPE CASSI



SCALA 1:10.000






— Fiumi, Torrenti, corsi d'acqua

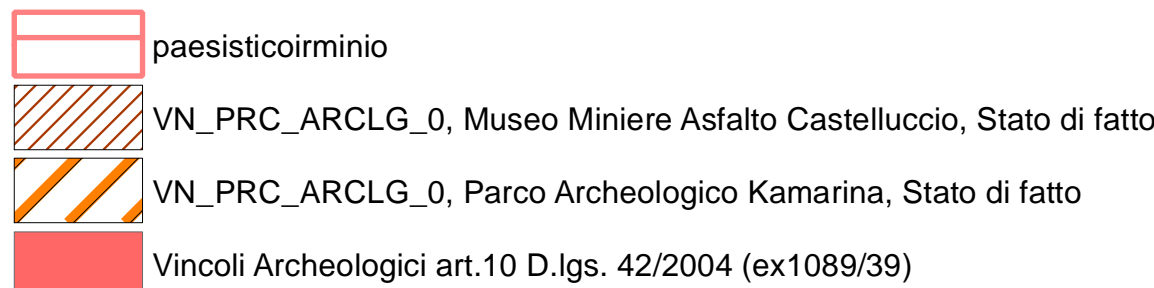
Infrastrutture Viarie esistenti

TIPOLOGIA

- A - Autostrade
- B/A - Strade extraurbane principali Statali
- C/A - Strade extraurbane secondarie Statali
- C/B - Strade extraurbane secondarie Regionali
- C/C - Strade extraurbane secondarie Comunali
- C/C - Strade extraurbane secondarie Provinciali
- D - Strade urbane di scorrimento
- E - Strade urbane di quartiere

Beni Isolati

-  B1 Abbazia, Collegi, Conventi, Monasteri
-  C4 Borghi,
-  D1 Bagli, Casali, Masserie
-  D2 Case rurali emagazzini con valenza paesaggistica
-  D5 Abbeveratoi, Fontane, Gebbie, Norie, Pozzi, Senie



 Areal Inesco

- | | |
|--|--|
| | a) territori costieri compresi in una fascia della profondità di 300 metri dalla linea di battigia |
| | b) territori compresi ai laghi compresi in una fascia di 300 metri dalla battigia |
| | c) fiumi, torrenti, corsi d'acqua e relative sponde per una fascia di 150 metri |
| | f) parchi e riserve nazionali o regionali |
| | g) foreste, boschi e territori sottoposti a vincolo di rimboscimento |
| | m) zone di interesse archeologico |
| | Immobili ed aree di notevole interesse pubblico ex art. 136 del D. Lgs. 42/2004 e s.m.i. |
| | D. Lgs. 42/2004 e s.m.i., art. 134, lett. c) |

