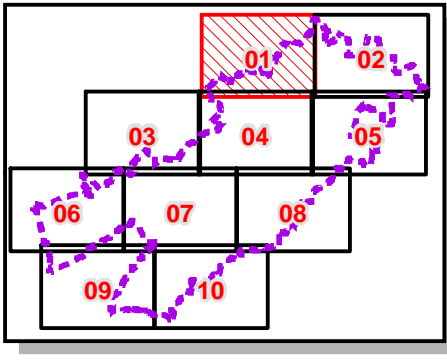


art. 13, comma 5, D.Lgs. n. 152 del 3/4/2006 e s.m.

L'ASSESSORE
*Urbanistica e Strumenti Urbanistici
 Privati - Infrastrutture - S. Tecnologie
 Giovanni Giuffrida*

PROFESSIONISTA INCARICATO
Arch. p.i. Massimo Di Giovanni



SCALA 1:10.000














— Fiumi, Torrenti, corsi d'acqua

Infrastrutture Viarie esistenti

TIPOLOGIA

- A - Autostrade
- B/A - Strade extraurbane principali Statali
- C/A - Strade extraurbane secondarie Statali
- C/B - Strade extraurbane secondarie Regionali
- C/C - Strade extraurbane secondarie Comunali
- C/C - Strade extraurbane secondarie Provinciali
- D - Strade urbane di scorrimento
- E - Strade urbane di quartiere

-  C1 Ville, Casine

- | | |
|-----------------------------------------------------------------------------------|----------------------------------------------------------------------------------------------------|
|  | paesistico/minimo |
|  | VN_PRC_ARCLG_0_Museo Miniere Asfalto Castelluccio, Stato di fatto |
|  | VN_PRC_ARCLG_0_Parco Archeologico Kamarina, Stato di fatto |
|  | Vincoli Archeologici art.10 D.lgs. 42/2004 (ex108/99) |
|  | AreaUnesco_ETRS89 |
|  | a) territori costieri compresi in una fascia della profondità di 300 metri dalla linea di battigia |
|  | b) territori confinanti ai laghi compresi in una fascia di 300 metri dalla battigia |
|  | c) fiumi, torrenti, corsi d'acqua e relative sponde per una fascia di 150 metri |
|  | q) parchi e riserve nazionali o regionali |
|  | g) foreste, boschi e territori sottoposti a vincolo di rimboscimento |
|  | m) zone di interesse archeologico |
|  | Immobili ed aree di notevole interesse pubblico ex art. 136 del D. Lgs. 42/2004 e s.m.i. |
|  | D. Lgs. 42/2004 e s.m.i., art. 134, lett. c) |

Comiso