

**CITTA' DI RAGUSA**

Progettata e R.U.P.  
Il Dirigente del Settore III  
Dott. Ing. Ignazio Alberghino

Sostituto Scientifico al RUP  
Dip. Ingegneria Civile e Architettura  
Università di Catania  
Responsabile Scientifico:  
Prof. Paolo La Greca  
Coordinamento Generale:  
Prof. Riccardo Privitera  
Prof. Francesco Martusico (DESA)

Sostituto Tecnico al RUP  
Arch. Paolo Mastelloni Di Giovanni  
Arch. Paolo Costanzo Oliverio

Sostituto Giuridico al RUP  
Avv. Alessandra Leonardi

Ufficio di Piano  
Geom. Giancarlo Licitra - P.D.  
Geom. Emanuele Giannella  
Geom. Francesco Merù  
Geom. Stella Migliorini  
Sig. Giuseppe Galanti  
Sig.ra Rosaria Lo Cirio

Il Presidente del Consiglio Comunale  
Dott. Feltrino Iardo

L'assessore all'Urbanistica  
Dott. Ing. Giovanni Giuffrida







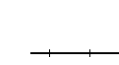






IL SINDACO  
Avv. Giuseppe Cassi

**PIANO REGOLATORE  
GENERALE**

**Tav.1 Rappresentazione  
del territorio comunale**

scala 1:350.000

Novembre 2023

-  Limiti amministrativi provinciali
-  Limiti amministrativi comunali
-  Comune di Ragusa
-  Zone industriali regionali
-  Aeroporti
-  Porti nazionali
-  Porti regionali
-  Linee ferroviarie
-  Centri abitati
-  Autostrade
-  Strade Statali
-  Strade Provinciali
-  Linee traghetti

