

**STUDIO IDROLOGICO-IDRAULICO
E DI INVARIANZA IDRAULICA**
A CORREDO DELLA VARIANTI DEL PIANO REGOLATORE DI RAGUSA

Progettista e R.U.P.
Il Dirigente del Settore di
Dott. Ing. Antonio Albarolano

Suggerito Scientifico al RUP
Dip. Ingegneria Civile e Architettura
Università di Catania
Responsabile Scientifico
Prof. Paolo Lo Greco
Coordinamento Generale
Prof. Riccardo Pizzarello
Prof. Francesco Martusio (DRA)

Suggerito Tecnico al RUP
Arch. Pirella Mousallemou D. Giovanni
Arch. Pirella Cosentino Giuseppe

Suggerito Giuridico al RUP
Avv. Alessandro Leonardi

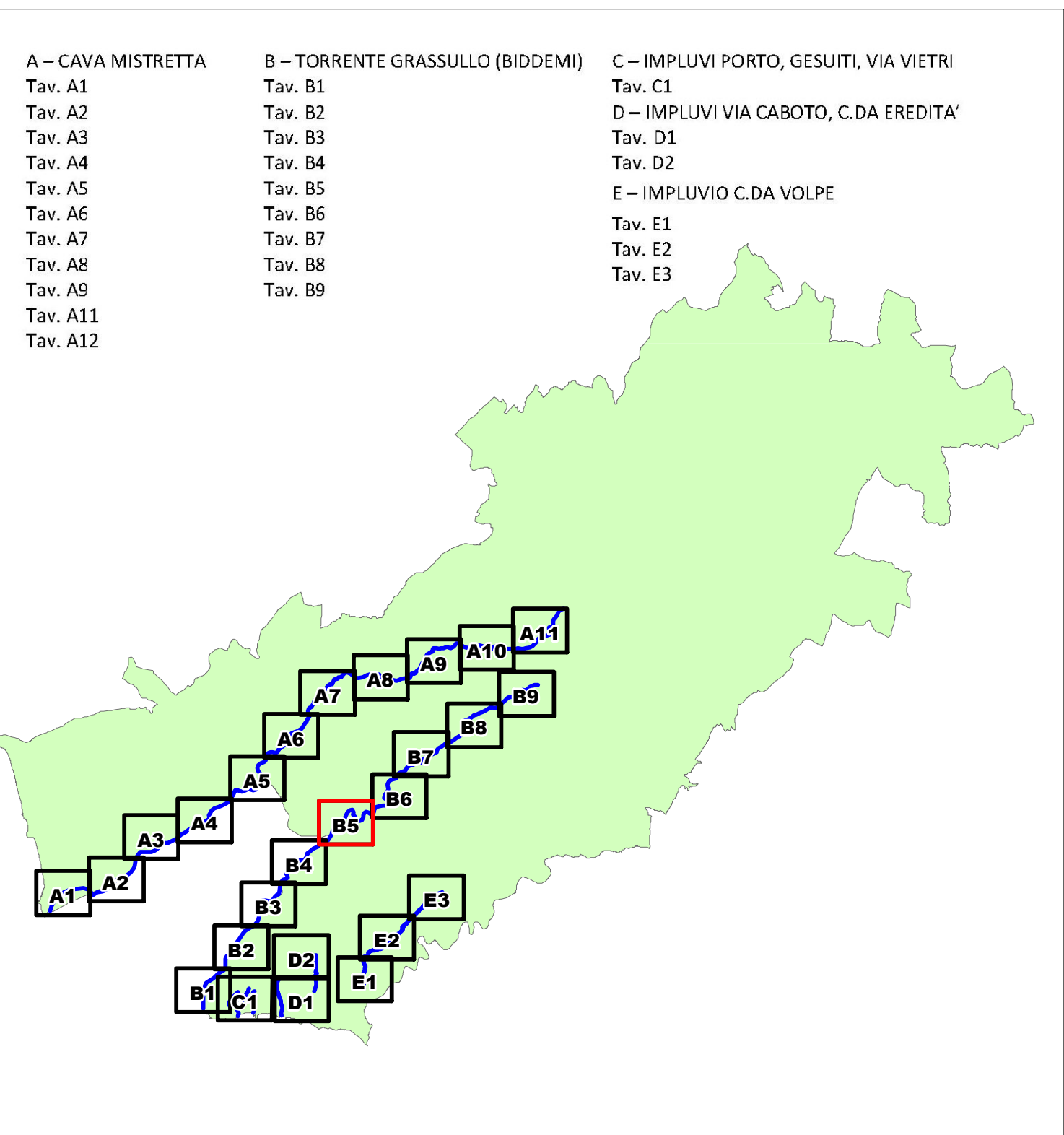
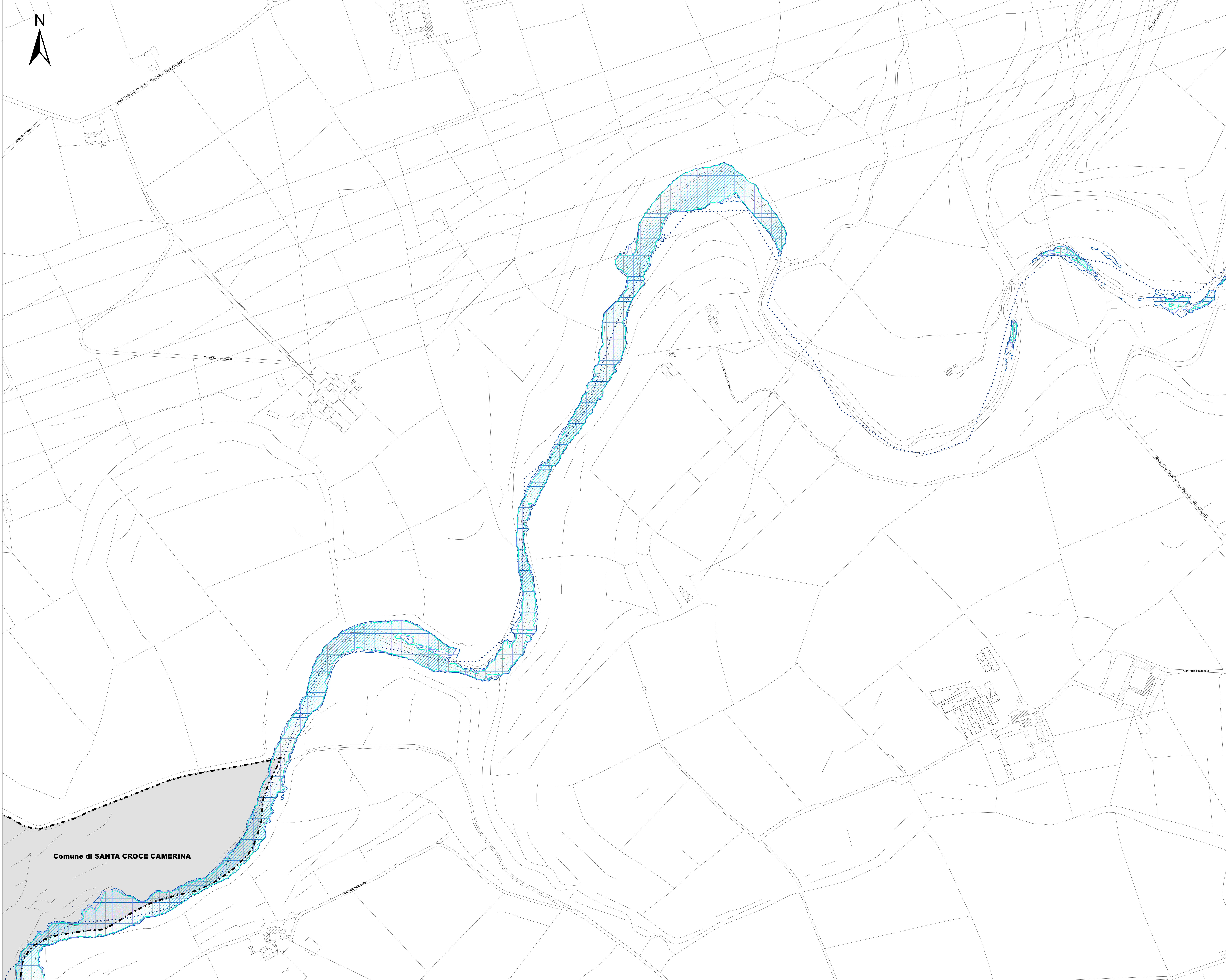

CARTA DELLA PERICOLOSITA' IDRAULICA
**Tav. B5 Torrente Grassullo
(Biddemi)**
scala 1:2.000

Ufficio di Piano
Geom. Giancarlo Littera - P.O.
Geom. Emanuele Giustolito
Geom. Francesco Marci
Geom. Stella Migliorini
Sig. Giuseppe Giamari
Sig.ra Rossella La Cioia

Presidente del Comitato Comunale
Dott. Fabrizio Rando

IL TECNICO INCARICATO
GEOL. SAURO DI RAIMONDO

Il Sindaco
Avv. Giuseppe Casù



Legenda

- ■ ■ Limiti Comunali
- • • Impluvio
- ▨ Area con Tr = 50 anni
- ▩ Area con Tr = 100 anni
- ▧ Area con Tr = 300 anni
- Sito di Attenzione