




LEGENDA	
	DEPOSITI DI SPIAGGIA - Attuali
	DETRITO DI FALDA - Attuali
	TERRAZZI MARINI - Pleistocene medio
	Faglie (i trattini indicano la parte ribassata)

COMUNE DI RAGUSA

PIANO REGOLATORE DI RAGUSA

SOGGETTI ATTUATORI:
COMUNE DI RAGUSA

IL TECNICO INCARICATO
GEOL. SARO DI RAIMONDO

STUDIO GEOLOGICO ELABORATO AI SENSI DELLA CIRCOLARE
A.R.T.A. SICILIA N°3 DEL 20/06/2014

UBICAZIONE:
AREE RICADENTI NELLA C.T.R. 650030

TAVOLA

FASE PRELIMINARE (A2)
CARTOGRAFIE DI ANALISI (A2a)

N159

ELABORATO :
CARTA GEOLOGICA

SCALA 1:2000

Area Marina centro - Marina di Ragusa

