







LEGENDA	
	DEPOSITI DI SPIAGGIA - Attuali
	ALLUVIONI FLOWBALL - Obsolete
	DETRITO DI FALDA (D) - Attuali
	TERRAZZI MARINI (M) - Posizione medio
	F NE RAGUSA M BO IRMINIO (Mm) - Burdigaliano sup. - Langhiano inf.
	Faglie (i tratti indicano la parte ribassata)
	quelline orizzontali



COMUNE DI RAGUSA

PIANO REGOLATORE DI RAGUSA

SOGGETTI ATTUATORI:
COMUNE DI RAGUSA

IL R.U.P.
ARCH. MARCELLO DIMARTINO
IL TECNICO INCARICATO
GEOL. SARO DI RAIMONDO

STUDIO GEOLOGICO ELABORATO AI SENSI DELLA CIRCOLARE
A.R.T.A. SICILIA N°3 DEL 20/06/2014

UBICAZIONE:
AREE RICADENTI NELLA C.T.R. 650030

TAVOLA
FASE PRELIMINARE (A2)
CARTOGRAFIE DI ANALISI (A2a)

N150

ELABORATO :
CARTA GEOLOGICA

SCALA 1:2000

C.T.R. 1:10.000 n° 650030
Foce Fiume Irminio - Torrente Biddemi

