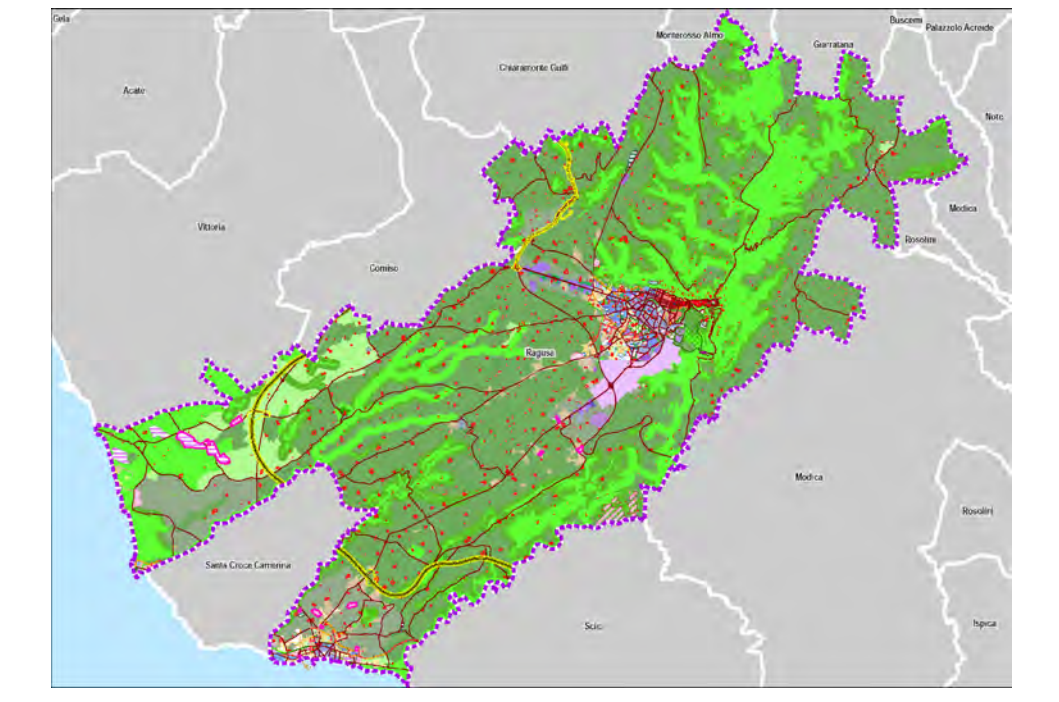


**VALUTAZIONE AMBIENTALE STRATEGICA (VAS)
PIANO REGOLATORE GENERALE (P.R.G.)**



RAPPORTO AMBIENTALE

Art. 13, comma 5, D.Lgs. n. 152 del 3/4/2006 e s.m.i.
Decreto Presidenziale 9 luglio 2014 n. 23 della Regione Siciliana - Regolamento della valutazione ambientale strategica (VAS) di piani e programmi nel territorio della Regione Siciliana

**TAV. 4.8/VAS - COMPATIBILITA' DELLE PREVISIONI DEL PRG
CON GLI HABITAT DELLA CARTA NATURA**



































DIRIGENTE DEL 3° SETTORE
Giovanni Di Tomaso - Centro Servizi
Urbanistica e Urbanizzazione
Ing. Ignazio Albergina

L'ASSESSORE
Lionel Pappalardo - Urbanistica e Servizi Urbanistici
Urbanistica e Urbanizzazione - S. Strategie
Ing. Giovanni Giuffrida

IL SINDACO
AVV. GIUSEPPE CASSI'

PROFESSIONISTA INCARICATO
Arch. Gian-Attilio Di Giovanni

SCALA 1:10.000

- Limite Amministrativo
- Habitat Carta Natura**
-  Banchi di fango fluviali con vegetazione a carattere mediterraneo
 -  Cañyons a platani in sicilia
 -  Frutteti a noci
 -  Garighe e macchie mesomediterranee Calcicole
 -  Macchia bassa a Callitome SP. PL.
 -  Macchia bassa a olivastro e lentisco
 -  Praterie a Brachypodium phoenicoides
 -  Roveti
 -  formazioni ad euphorbia dendroides
 -  Acque dolci (Laghi, stagni)
 -  Agrumeti
 -  Aree verdi sportive
 -  Borghi e fabbricati rurali
 -  Cantieri
 -  Cave
 -  Cespuglieti a Salix pedicellata della Sicilia
 -  Città, Centri abitati
 -  Colture di tipo estensivo e sistemi agricoli complessi
 -  Discariche
 -  Eucalipteto
 -  Frutteti
 -  Lecce sud-italiane e siciliane
 -  Linee ferroviarie e spazi associati
 -  Oliveti intensivi
 -  Oliveti tradizionali
 -  Populeti a pioppo bianco
 -  Praterie ad Ampelodesmos mauritanicus
 -  Praterie ad Hyparrhenia hirta
 -  Rupi carbonatiche dei rilievi del Mediterraneo occidentale
 -  Serre e orti
 -  Siti industriali attivi
 -  Viabilità e sue pertinenze
 -  piantagioni di conifere
 -  prati mediterranei subnitrifili

