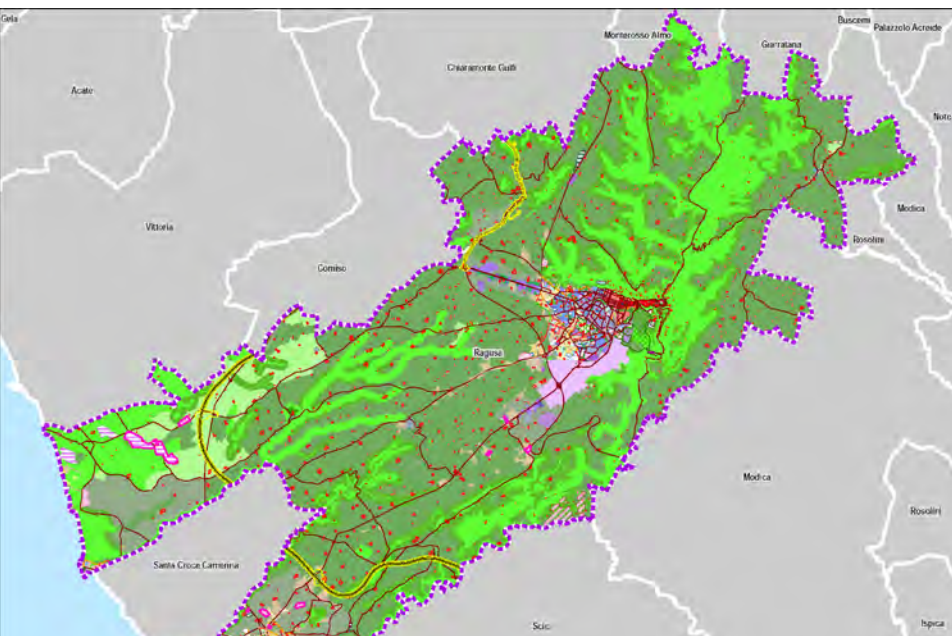


CITTA' DI RAGUSA
PATRIMONIO DELL'UMANITA'

VALUTAZIONE AMBIENTALE STRATEGICA (VAS)
PIANO REGOLATORE GENERALE (P.R.G.)



RAPPORTO AMBIENTALE
Art. 13, comma 5, D.Lgs. n. 152 del 3/4/2006 e s.m.i.
Decreto Presidenziale 9 luglio 2014 n. 23 della Regione Siciliana - Regolamento della valutazione ambientale strategica (VAS) e piani e programmi nel territorio della Regione Siciliana


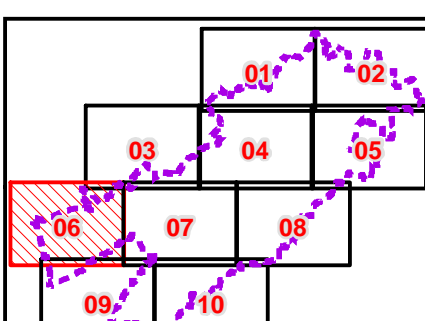
TAV. 4.6/VAS - COMPATIBILITA' DELLE PREVISIONI DEL PRG CON GLI HABITAT DELLA CARTA NATURA

DIRIGENTE DEL 3° SETTORE
Giovanni Alberghina

L'ASSESSORE
Giovanni Alberghina

IL SINDACO
AVV. GIUSEPPE CASSI'

PROFESSIONISTA INCARICATO
Arch. Gianfrancesco Di Giovanni

SCALA 1:10.000

Limite Amministrativo

Habitat Carta Natura

- Canneti a Phragmites australis
- Canneti mediterranei
- Garighe e macchie mesomediterranee Calcicole
- Macchia bassa a olivastro e lentisco
- Macchie basse a Cistus
- Praterie a Brachypodium phoenicoides
- Retameto delle coste siciliane
- Roveti
- Acque dolci (Laghi, stagni)
- Agrumeti
- Altre piantagioni di latifoglie
- Aree verdi sportive
- Aree prive di vegetazione
- Borghi e fabbricati rurali
- Bosaglia a Ginepro fenicio
- Bosaglia a Quercia spinosa
- Cantieri
- Cave
- Cesuglietti alo-nitrofilii siciliani
- Città, Centri abitati
- Colture di tipo estensivo e sistemi agricoli complessi
- Discariche
- Dune a Juniperus oxycedrus subsp. macrocarpa
- Dune bianche mediterranee
- Dune mobili embrionali
- Eucalipto
- Fruteti
- Gallerie a tamerice e oleandri
- Grandi parchi
- Lecce sud-italiane e siciliane
- Linee ferroviarie e spazi associati
- Oliveti intensivi
- Pinete a Pinus halepensis della Sicilia
- Praterie ad Ampelodesmos mauritanicus
- Praterie ad Hyparrhenia hirta
- Risale
- Serre
- Serre e orti
- Siti archeologici e ruderi
- Siti industriali attivi
- Vigneti intensivi
- piantagioni di conifere
- prati mediterranei subnitofili
- scogliere e rupi marittime mediterranee

