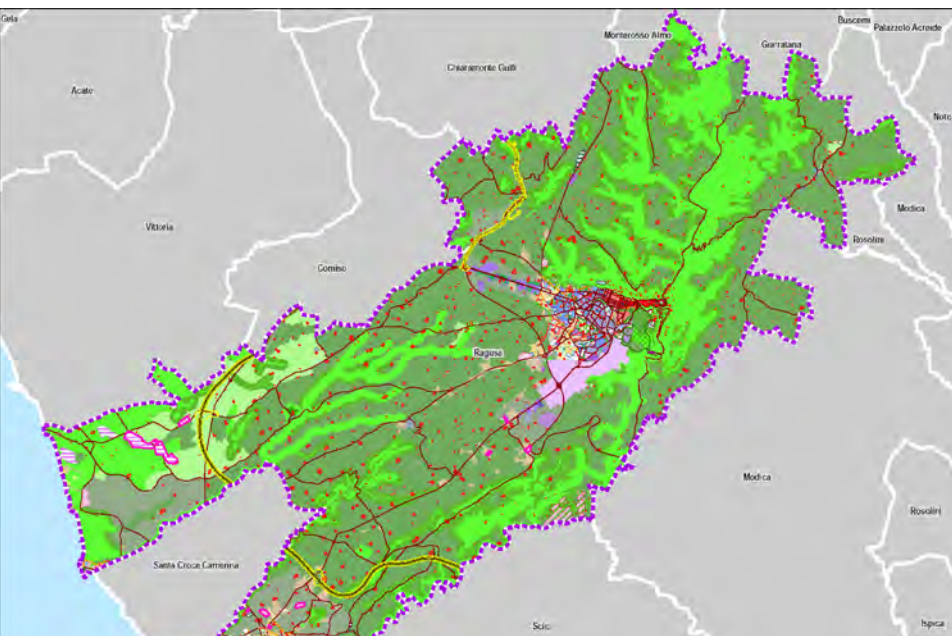


**CITTA' DI RAGUSA**  
PATRIMONIO DELL'UMANITA'

**VALUTAZIONE AMBIENTALE STRATEGICA (VAS)**  
**PIANO REGOLATORE GENERALE (P.R.G.)**



**RAPPORTO AMBIENTALE**  
Art. 13, comma 5, D.Lgs. n. 152 del 3/4/2006 e s.m.i.  
Decreto Presidenziale 9 luglio 2014 n. 23 della Regione Siciliana - Regolamento della valutazione ambientale strategica (VAS) di piani e programmi nel territorio della Regione Siciliana


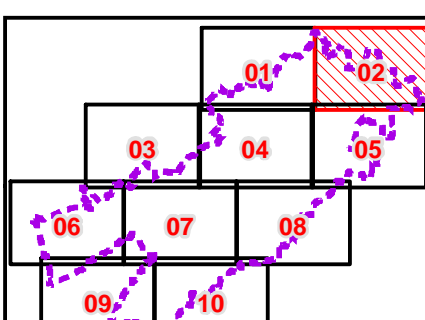
**TAV. 3/2VAS - COMPATIBILITA' DELLE PREVISIONI DEL PRG CON LA CARTA DELL'USO DEL SUOLO**

**DIRIGENTE DEL 3° SETTORE**  
Governatore Ambientale - Coordinatore Settore  
Urbanistica e Carta del Piano  
Ing. Ignazio Alberghina

**L'ASSESSORE**  
Lavori Pubblici, Urbanistica e Sistemi Urbani  
Urbanistica e Carta del Piano  
Ing. Giovanni Cluffrida

**IL SINDACO**  
AVV. GIUSEPPE CASSI'

**PROFESSIONISTA INCARICATO**  
Arch. Gian. Giacomino Di Giovanni

SCALA 1:10.000

**Classi di Uso del Suolo (SAF)**

**Limite Amministrativo**

**INFRASTRUTTURE VIARIE ESISTENTI**  
TIPOLOGIA

- CA - Strade extraurbane secondarie Statali
- CC - Strade extraurbane secondarie Comunali
- E - Strade urbane di quartiere

**SERVIZI E ATTREZZATURE**

- Sc - scuole dell'obbligo e dell'infanzia
- P - parcheggi
- V - verde attrezzato e sport
- Ic - attrezzature di interesse comune

**PREVISIONI PRG**

- A4 - Beni isolati e complessi di interesse storico-culturale esterni al centro storico
- B1 - IT 3.5-5 mc/mq
- B2 - IT 1.5-3.5 mc/mq
- C2 - Edilizia rada inferiore a 1.5 mc/mq
- D2 - Zone artigianali
- D3 - Zone commerciali e direzionali
- Dc - Impianti di distribuzione carburanti
- E1 - Le aree naturali protette e boschive
- E2 - Le aree di rispetto ambientale
- E3 - Le aree dell'agricoltura tradizionale tutelata
- E4 - Le aree agricole a valenza ambientale
- E5 - Le aree per le attività agricole

