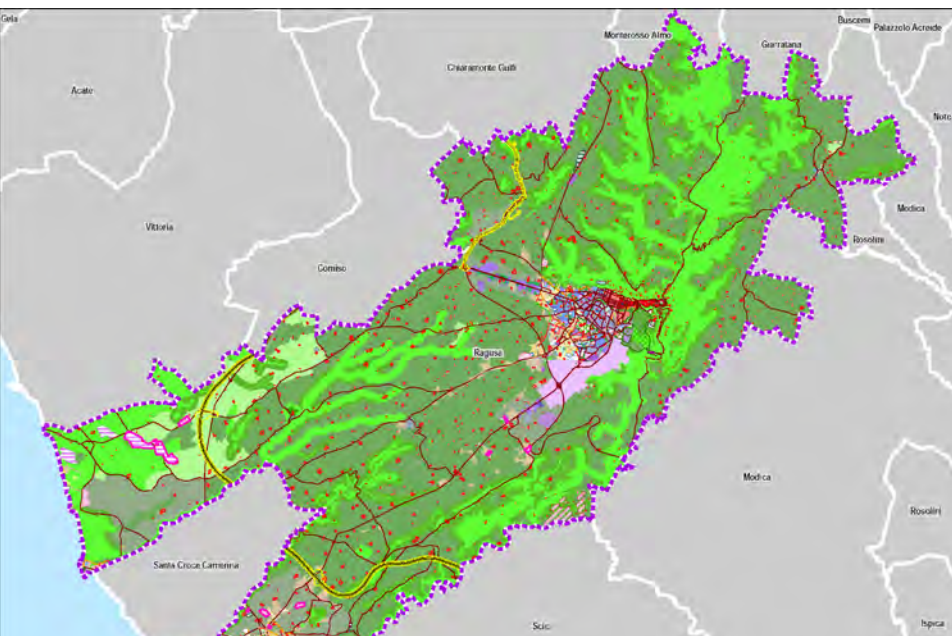


**CITTA' DI RAGUSA**  
PATRIMONIO DELL'UMANITA'

**VALUTAZIONE AMBIENTALE STRATEGICA (VAS)**  
PIANO REGOLATORE GENERALE (P.R.G.)



**RAPPORTO AMBIENTALE**  
Art. 13, comma 5, D.Lgs. n. 152 del 3/4/2006 e s.m.i.  
Decreto Presidenziale 9 luglio 2014 n. 23 della Regione Siciliana - Regolamento della valutazione ambientale strategica (VAS) la piano e programmi nel territorio della Regione Siciliana / Valutazione di Incidenza Ambientale - Allegato G al D.P.R. n. 25797


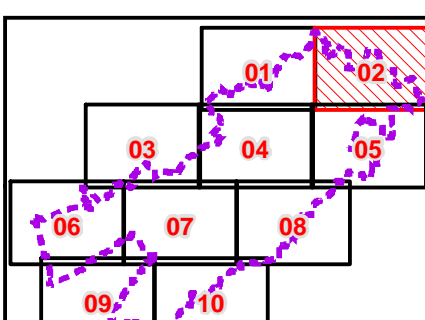
**TAV. 2.2/VAS - COMPONENTE PAESAGGISTICA DEL TERRITORIO COMUNALE**

DIRIGENTE DEL 3° SETTORE  
Giovanni Lombardi - Consulente  
Consorzio di Urbanistica Ragusa  
Ing. Ignazio Albergolina

L'ASSESSORE  
Luisa Pappalardo - Urbanista e Spettatore Libero  
Consorzio di Urbanistica Ragusa  
Ing. Giovanni Cluffrida

IL SINDACO  
AVV. GIUSEPPE CASSI'

PROFESSIONISTA INCARICATO  
Arch. Gianfrancesco Di Giovanni

SCALA 1:10.000

**Limite Amministrativo**

**Fiumi, Torrenti, corsi d'acqua**

**Infrastrutture Viarie esistenti**

**TIPOLOGIA**

- A - Autostrade
- B/A - Strade extraurbane principali Statali
- C/A - Strade extraurbane secondarie Statali
- C/B - Strade extraurbane secondarie Regionali
- C/C - Strade extraurbane secondarie Comunali
- C/C - Strade extraurbane secondarie Provinciali
- D - Strade urbane di scorrimento
- E - Strade urbane di quartiere

**Beni Isotati**

- f B1 Abbazia, Collegi, Conventi, Monasteri
- g C4 Borghi
- h D1 Bagli, Casali, Masserie
- i D2 Case rurali emagazzini con valenza paesaggistica
- j D5 Abbeveratoi, Fontane, Gebbie, Norie, Pozzi, Senie

**paesistico/irminio**

- VN\_PRC\_ARCLG\_0, Museo Miniere Asfalto Castelluccio, Stato di fatto
- VN\_PRC\_ARCLG\_0, Parco Archeologico Kamarina, Stato di fatto
- Vincoli Archeologici art.10 D.lgs. 42/2004 (ex1089/09)
- Area Unesco
- a) territori costieri compresi in una fascia della profondità di 300 metri dalla linea di battigia
- b) territori confinanti ai laghi compresi in una fascia di 300 metri dalla battigia
- c) fiumi, torrenti, corsi d'acqua e relative sponde per una fascia di 150 metri
- f) parchi e riserve nazionali o regionali
- g) foreste, boschi e territori sottoposti a vincolo di rimboscimento
- m) zone di interesse archeologico
- Immobili ed aree di notevole interesse pubblico ex art. 136 del D. Lgs. 42/2004 e s.m.i.
- D. Lgs. 42/2004 e s.m.i., art. 134, lett. c)

