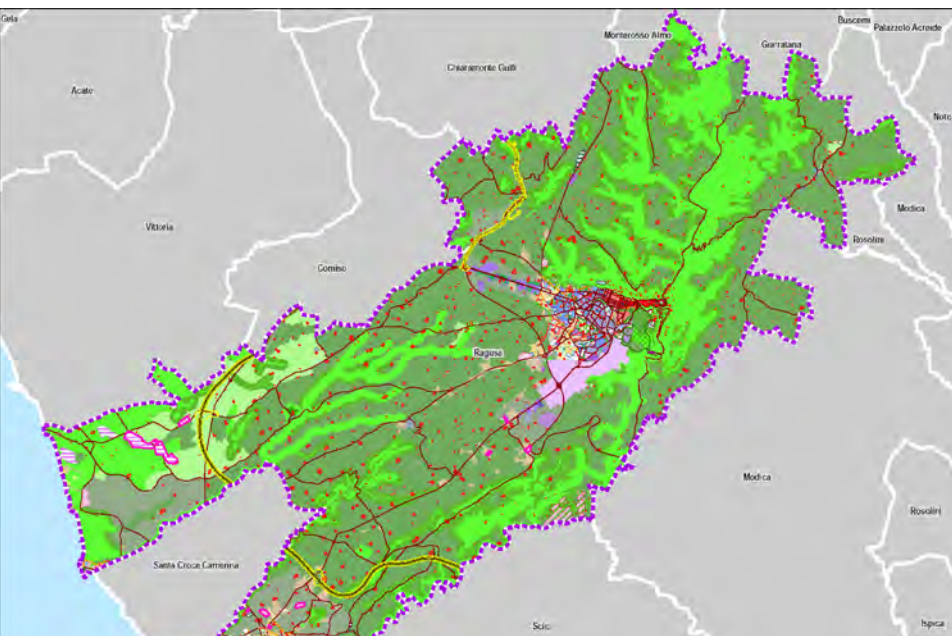


CITTA' DI RAGUSA
PATRIMONIO DELL'UMANITA'

VALUTAZIONE AMBIENTALE STRATEGICA (VAS)
PIANO REGOLATORE GENERALE (P.R.G.)



RAPPORTO AMBIENTALE
Art. 13, comma 5, D.Lgs. n. 152 del 3/4/2006 e s.m.i.
Decreto Presidenziale 9 luglio 2014 n. 23 della Regione Siciliana - Regolamento della valutazione ambientale strategica (VAS) e programmi nel territorio della Regione Siciliana
Valutazione di Incidenza Ambientale - Allegato G al D.P.R. n. 357/97


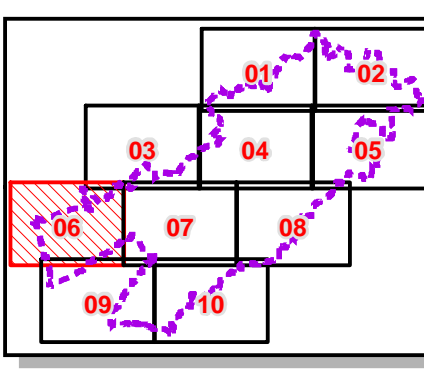
TAV. 1.6/VAS - COMPONENTE AMBIENTALE DEL TERRITORIO COMUNALE

DIRIGENTE DEL 3° SETTORE
Giovanni Albergolina
Consorzio di Urbanistica e Sviluppo Territoriale
Ing. Ignazio Albergolina

L'ASSESSORE
Lavori Pubblici, Urbanistica e Sviluppo Territoriale
Consorzio di Urbanistica e Sviluppo Territoriale
Ing. Giovanni Albergolina

IL SINDACO
AVV. GIUSEPPE CASSI'

PROFESSIONISTA INCARICATO
Arch. Gianfrancesco Di Giovanni

SCALA 1:10.000

Legenda

- Limite Amministrativo
- Aree Urbane
- Fiumi, Torrenti, corsi d'acqua
- Vincolo Idrogeologico- R.D. n. 3267/1923

Infrastrutture/Viarie esistenti

TIPOLOGIA

- A - Autostrade
- B/A - Strade extraurbane principali Statali
- C/A - Strade extraurbane secondarie Statali
- C/B - Strade extraurbane secondarie Regionali
- C/C - Strade extraurbane secondarie Comunali
- C/C - Strade extraurbane secondarie Provinciali
- D - Strade urbane di scorrimento
- E - Strade urbane di quartiere

ZONE (RNO Pino Aleppo, RNSB Foce Irmínio, RN Cava Randello)

- A - Riserva
- B - Preriserva

SITI IMPORTANZA COMUNITARIA-ZONE DI SPECIALE CONSERVAZIONE (SIC-ZSC)

- SIC - ITA 080010 - Fondali Foce del Fiume Irmínio
- ZSC - ITA 080001 - Foce del Fiume Irmínio
- ITA 080002 - Alto corso del Fiume Irmínio
- ITA 080003 - Vallata del Fiume Ippari
- ITA 080004 - Punta Braccetto, contrada Cammarana
- ITA 080006 - Cava Randello, Passo Marinaro
- ITA 090018 - Fiume Tellesimo

Boschi, macchia, formazioni ripariali e rupestri

- 3130 - Boschi (dati Forestale)
- 3139 - Boschi (dati SAF)
- 3235 - Macchia mediterranea (dati SAF)
- 3236 - Formazioni rupestri (dati SAF)
- 3237 - Formazioni ripariali (dati SAF)
- Fascia di rispetto boschi

Colture specializzate (SAF)

- Colture specializzate

Proposta Parco Iblei

- Parco degli Iblei (proposta)

