



Comune di Ragusa

**P.U.T.**  
(Piano Urbano del Traffico)  
RAGUSA



Piano Generale del Traffico Urbano (P.G.T.U.)

**Elaborazioni:**  
A. - Elaborati Generali e Strati di Rete  
B. - Elaborati dello Strato di Progetto  
C. - Rete di Progetto

**Comune di Ragusa**  
E' approvata con deliberazione del Consiglio Comunale n. 10 del 27.05.2003  
e pubblicata sul sito del Comune di Ragusa il 05 FEB. 2004

**Progetto Generale**  
Ing. G. Neri  
Ing. G. Neri  
Ing. G. Neri












**B1 - Schema di circolazione della rete principale scala (1:10.000)**

Il Progetto di circolazione della rete principale della rete urbana è stato elaborato in base al Piano Generale del Traffico Urbano (P.G.T.U.) approvato con deliberazione del Consiglio Comunale n. 10 del 27.05.2003 e pubblicato sul sito del Comune di Ragusa il 05 FEB. 2004.

Disegnato da: **Studio di Progettazione**  
Via S. Lucia 10 - 97014 Ragusa (RG)  
Tel. 0932/411111 - Fax 0932/411112  
E-mail: [info@studio-progettazione.it](mailto:info@studio-progettazione.it)

Disegnato da: **Studio di Progettazione**  
Via S. Lucia 10 - 97014 Ragusa (RG)  
Tel. 0932/411111 - Fax 0932/411112  
E-mail: [info@studio-progettazione.it](mailto:info@studio-progettazione.it)

LEGENDA

-  = VIABILITA' IN PROGETTO
-  = INCROCIO A RASO
-  = ROTATORIA SU VIABILITA' IN PROGETTO
-  = INCROCIO A LIVELLI SFALSI
-  = ROTATORIA SU VIABILITA' ESISTENTE
-  = ISOLA AMBIENTALE
-  = FERMATA FERROVIA URBANA
-  = TRACCIATO MEZZO ETOMETRICO
-  = FERMATA MEZZO ETOMETRICO
-  = SENSO UNICO
-  = NODO DI TRAFFICO DA RISTRUTTURARE

