



ALLEGATO N. 57



Città di Ragusa



P.U.T.

(Piano Urbano del Traffico)
RAGUSA

Piano Generale del Traffico Urbano (P.G.T.U.)

Elaborati

- A - ELABORATI GENERALI E STATO DI FATTO
- B - ELABORATI DELLO STATO DI PROGETTO
- C - ALTRI ELABORATI

COMUNE DI RAGUSA
E' copia conforme all'originale adottato con
la delibera commissariale n. 28 del 29.05.2003
e allegato e parte integrante dell'atto
Ragusa, li 05 FEB. 2004
Il Segretario Generale
Ing. Gaspare Nicotri



A10 - Tabelle delle indagini e dei rilevamenti

Il Gruppo di progettazione

Ing. F. Poidomani (dirigente coordinatore)
Arch. V. Battaglia (resp. servizio pianificazione)
Ing. S. Leggio (resp. servizio programmazione)

F.to Il Dirigente
Ing. Francesco Poidomani

Dicembre 2000

Il Gruppo di collaborazione

Arch. G. Accillaro (funzionario servizio pianificazione)
Ing. G. Lettica (dirigente settore 13°)
Geom. G. Sgaroto (funzionario servizio pianificazione)
Geom. F. Paparazzo (funzionario servizio viabilità)

F.to Il Commissario ad ACTA
(Ing. P. A. Scaffidi Abbate)

F.to IL VICE SEGRETARIO GENERALE
Dott. Giuseppe Salerno

ELENCO DEGLI ELABORATI DEL PGTU

Gli elaborati del PGTU, relativi agli argomenti anzidetti, sono redatti in forma grafica su scale diverse in funzione dei temi rappresentati e in forma descrittiva e tabellare e sono raggruppati come segue:

A-Elaborati Generali e stato di fatto

- A1-Relazione generale
- A2-Relazione sulle problematiche
- A3-Inquadramento e principale rete stradale territoriale, (scala 1:100.000)
- A4-La rete dei percorsi del territorio comunale (sc. 1:25.000)
- A5-Schema di circolazione della rete principale (1:10000)
- A6-Schema delle linee di trasporto pubblico (1:10.000)
- A7-Schema del sistema della sosta-parcheggi (1:5000)
- A8-Schema delle zone di attrazione e congestione (1:10.000)
- A9-definizione delle caratteristiche della rete stradale principale (tabelle)
- A10-tabelle delle indagini e dei rilevamenti
 - o A10.1 Tabella del movimento veicolare (monitoraggio sulle strade principali)
 - o A10.2 Tabelle del trasporto pubblico,
 - o A10.3 Tabelle della sosta - parcheggi
 - o A10.4 Tabelle dell'indagine Origine-Destinazione
 - o A10.5 Tabella delle zone di congestione
 - o A10.6 Tabelle sulla popolazione
 - o A10.7 Tabelle sul parco veicoli circolanti
 - o A10.8 Tabelle sulle manutenzioni

B-Elaborati dello stato di progetto

B1-Schema di circolazione della rete principale, (1:10.000)
B2: da B2.1 a B2.5 Scenari per gli itinerari dei veicoli privati, (1:10.000)
B3-Scenari per gli itinerari dei bus navetta, (1:10.000)
B4-Schema del sistema della sosta – parcheggi, (1:5.000)
B5-Schemi delle principali intersezioni, (mista),
B6-Classificazione della viabilità'
B7-Isole pedonali e zone a traffico limitato (Z.T.L.)

C- Altri Elaborati:

C1-Programma generale di esecuzione e analisi di rispondenza delle soluzioni proposte
C2-Regolamento Viario
C3-Sintesi della normativa utile per la pianificazione, la progettazione e la gestione del traffico Urbano



Rilevamento dati

a cura della Polizia Municipale

Collaborazione alle elaborazioni grafiche:

L.S.U. Massimo Gurrieri
Giannamaria Pluchino
Massimo Poidomani

A10-tabelle delle indagini e dei rilevamenti

- A10.1 Tabella del movimento veicolare (monitoraggio sulle strade principali)
- A10.2 Tabelle del trasporto pubblico,
- A10.3 Tabelle della sosta - parcheggi
- A10.4 Tabelle dell'indagine Origine-Destinazione
- A10.5 Tabella delle zone di congestione
- A10.6 Tabelle sulla popolazione
- A10.7 Tabelle sul parco veicoli circolanti
- A10.8 Tabelle sulle manutenzioni



A10.1 MONITORAGGIO DEI FLUSSI NEGLI ARCHI PRINCIPALI DELLA VIABILITA'

orari ->	7_8	8_9	9_10	10_11	11_12	12_13	13_14	14_15	15_16	16_17	17_18	18_19	19_20	tot	max
Punto Oss.															
1	175	175	452	452	418	460	529	275	275	275	485	485	350	4.803	529
2	213	213	389	389	447	393	547	293	293	293	385	385	246	4.486	547
3	261	261	573	573	762	577	1.280	423	423	423	679	679	739	7.652	1280
4	293	293	652	652	706	605	731	423	423	423	651	651	740	7.242	740
5	651	651	910	910	775	751	757	714	714	714	973	973	1.047	10.540	1047
6	120	120	148	148	157	227	215	205	205	205	213	213	162	2.337	227
7	107	107	95	95	55	127	102	115	115	115	114	114	160	1.419	160
8	573	573	696	696	703	952	697	636	636	636	784	784	975	9.340	975
9	564	564	784	784	820	632	785	662	662	662	941	941	683	9.480	941
10	281	281	381	381	519	505	738	430	430	430	484	484	907	6.248	907
11	154	154	132	132	284	250	369	108	108	108	249	249	277	2.573	369
12	131	131	122	122	302	952	697	256	256	256	439	439	417	4.517	952
13	273	273	246	246	488	378	456	266	266	266	794	794	504	5.248	794
14	352	352	335	335	330	556	477	399	399	399	755	755	637	6.079	755
15	367	367	511	511	509	486	488	453	453	453	519	519	322	5.957	519
16	307	307	646	646	841	772	665	238	238	238	643	643	400	6.585	841
17	178	178	254	254	404	368	339	302	302	302	419	419	285	4.003	418,5
18	174	174	323	323	422	464	417	108	108	108	109	109	239	3.075	464
19	511	511	611	611	1.481	666	818	830	830	830	1.056	1.056	807	10.617	1481
20	176	176	219	219	632	278	506	263	263	263	381	381	416	4.171	632
21	426	426	640	640	780	663	664	809	809	809	705	705	759	8.832	808,667
22	326	326	607	607	714	853	804	624	624	624	752	752	971	8.582	971
23	984	984	874	874	835	812	1.155	791	791	791	1.016	1.016	858	11.780	1155
24	375	375	612	612	641	671	810	562	562	562	739	739	647	7.906	810
25	505	505	568	568	1.463	669	758	827	827	827	1.011	1.011	815	10.354	1463
26	176	176	219	219	632	278	506	263	263	263	381	381	416	4.171	632

A10.1 MONITORAGGIO DEI FLUSSI NEGLI ARCHI PRINCIPALI DELLA VIABILITA'

27	426	426	640	640	691	664	823	823	755	755	803	8.986	822,667
28	326	326	607	607	853	804	625	625	752	752	971	8.585	971
29	655	655	736	736	839	857	624	624	873	873	941	9.781	941
30	170	170	246	246	318	299	210	210	174	174	311	3.028	318
31	294	294	365	365	444	504	249	249	390	390	197	4.416	504
32	184	184	360	360	325	318	302	302	438	438	376	4.158	437,5
33	174	174	96	96	367	399	265	265	402	402	464	3.719	464
34	297	297	762	762	723	698	703	703	707	707	959	8.640	959
35	421	421	541	541	566	491	502	502	554	554	739	6.815	739
36	212	212	702	702	407	855	625	625	606	606	542	7.246	855
37	307	307	873	873	423	1.287	516	516	560	560	190	7.522	1287
38	407	407	725	725	612	627	651	651	868	868	717	8.748	867,5
39	368	368	864	864	837	932	702	702	878	878	815	9.897	989
40	619	619	784	784	754	1.264	967	967	914	914	584	10.937	1264
41	279	279	496	496	553	1.053	443	443	604	604	682	6.846	1053
42	783	783	810	810	660	865	501	501	998	998	1.020	9.703	1020
43	747	747	932	932	826	1.126	517	517	1.005	1.005	982	10.523	1126
44	158	158	723	723	552	925	307	307	450	450	462	6.111	925
45	211	211	325	325	531	350	330	330	501	501	606	5.169	619
46	628	628	919	919	1.037	1.101	967	967	1.326	1.326	1.073	13.939	2082
47	573	573	978	978	1.596	1.026	1.065	1.065	1.134	1.134	1.399	13.960	1596
48	119	119	127	127	577	915	304	304	573	573	502	6.600	2057
49	180	180	588	588	528	854	480	480	425	425	550	6.314	854
50	163	163	433	433	365	1.295	126	126	707	707	659	5.572	1295
51	70	70	694	694	396	238	237	237	387	387	515	4.737	693,5
52	368	368	625	625	675	536	529	529	1.133	1.133	462	8.062	1133
53	142	142	332	332	418	437	317	317	353	353	335	4.366	572
54	287	287	517	517	682	915	526	526	625	625	732	8.820	2057
55	41	41	93	93	62	76	103	103	97	97	82	1.122	134

A10.1 MONITORAGGIO DEI FLUSSI NEGLI ARCHI PRINCIPALI DELLA VIABILITA'

56	30	30	122	122	141	133	130	125	125	104	104	84	1.372	141
57	197	197	314	314	360	337	384	338	338	361	361	382	4.219	384
58	411	411	495	495	585	574	429	547	547	531	531	445	6.546	585
59	180	180	273	273	398	709	259	332	332	450	450	554	4.718	709
60	315	315	356	356	442	325	482	456	456	482	482	527	5.451	527
61	245	245	294	294	381	330	914	281	281	395	395	423	4.757	914
62	721	721	582	582	653	800	714	549	549	658	658	772	8.508	800
63	342	342	324	324	435	519	642	365	365	413	413	474	5.321	642
64	115	115	302	302	282	299	278	227	227	266	266	251	3.156	301,5
65	461	461	523	523	716	764	526	572	572	734	734	816	7.972	816
66	67	67	170	170	64	169	108	39	39	71	71	92	1.163	169,5
67	294	294	347	347	338	286	361	287	287	289	289	313	4.018	361
68	286	286	456	456	509	517	618	454	454	489	489	544	6.010	618
69	358	358	882	882	699	1.256	1.000	577	577	856	856	775	9.652	1256
70	338	338	732	732	872	947	434	668	668	988	988	1.090	9.460	1090
71	390	390	484	484	473	424	478	434	434	570	570	625	6.187	625
72	323	323	673	673	819	677	61	868	868	758	758	732	8.400	868
73	134	134	433	433	627	456	429	474	474	585	585	552	5.790	627
74	1.264	1.264	772	772	823	686	1.056	441	441	817	817	601	10.196	1264
75	1.201	1.201	460	460	470	479	801	208	208	360	360	352	6.768	1200,5
76	218	218	539	539	367	630	614	541	541	1.041	1.041	550	7.378	1040,5
77	129	129	300	300	272	293	292	200	200	335	335	204	3.187	334,5
78	151	151	341	341	256	338	300	398	398	514	514	268	4.368	514
79	36	36	54	54	89	82	56	44	44	29	29	31	628	89
80	73	73	108	108	105	134	152	107	107	135	135	123	1.468	152
81	14	14	16	16	35	23	26	34	34	37	37	24	341	37
82	72	72	170	170	132	190	178	160	160	250	250	341	2.304	341
83	81	81	169	169	186	214	184	179	179	204	204	249	2.277	249
84	94	94	175	175	234	201	203	207	207	253	253	583	2.884	583

A10.1 MONITORAGGIO DEI FLUSSI NEGLI ARCHI PRINCIPALI DELLA VIABILITA'

85	69	69	273	273	252	286	250	201	201	262	262	300	2.897	300
86	18	18	22	22	53	27	41	26	26	26	26	27	356	53
87	295	295	775	775	801	1.033	689	702	702	1.089	1.089	718	9.664	1089
88	370	370	840	840	1.122	1.194	1.363	715	715	930	930	769	10.872	1363
89	352	352	785	785	633	817	912	699	699	667	667	520	8.586	912
90	345	345	711	711	601	915	817	694	694	611	611	506	8.251	915
91	304	304	304	304	541	396	848	459	459	424	424	390	5.615	848
92	395	395	409	409	603	353	548	420	420	584	584	538	6.079	603
93	206	206	534	534	620	561	475	456	456	537	537	425	6.001	620
94	249	249	582	582	487	492	450	502	502	458	458	499	6.011	582
95	248	248	455	455	474	610	289	352	352	520	520	550	5.424	610
96	105	105	314	314	385	668	391	275	275	396	396	472	4.370	668
97	113	113	140	140	136	188	221	163	163	174	174	178	2.063	221
98	171	171	324	324	316	350	380	338	338	329	329	328	4.033	380
99	18	18	22	22	53	27	41	26	26	26	26	27	357	53
100	290	290	500	500	527	403	561	463	463	409	409	591	5.868	591
101	306	306	641	641	950	1.610	253	320	320	444	444	863	7.416	1610
102	167	167	554	554	735	605	309	531	531	1.046	1.046	2.396	9.169	2396
103	588	588	607	607	504	787	380	720	720	369	369	681	7.638	787
104	308	308	469	469	517	361	1.005	473	473	520	520	555	6.449	1005
105	152	152	267	267	269	243	280	367	367	333	333	439	3.836	439
106	162	162	306	306	237	198	246	204	204	362	362	566	3.517	566

ELENCO DEI PUNTI DI OSSERVAZIONE	
1- Viale delle Americhe - prima del bivio per Chiaramonte:	sono stati censiti i veicoli provenienti da Comiso-Vittoria-Gela Catania.
2- Viale delle Americhe - prima del bivio per Chiaramonte:	sono stati censiti i veicoli in uscita.
3- Viale delle Americhe - dopo il bivio di Chiaramonte:	sono stati censiti i veicoli oltre a quelli al n.1 anche i veicoli provenienti da Chiaramonte.
4- Viale delle Americhe - dopo il bivio di Chiaramonte:	sono stati censiti i veicoli in uscita.
5- Viale delle Americhe - Chiesa San Luigi:	sono stati censiti i veicoli che si immettono in Via S. Luigi e Viale Europa.
6- Viale delle Americhe - Chiesa San Luigi :	sono stati censiti i veicoli in uscita.
7- Viale Europa - San Luigi:	sono stati censiti i veicoli in entrata.
8- Viale Europa - San Luigi:	sono stati censiti i veicoli in uscita.
9- San Luigi - C.so V. Veneto:	sono stati censiti i veicoli in entrata e diretti per Via Lodi.
10- San Luigi - C.so V. Veneto:	sono stati censiti i veicoli in uscita provenienti da Via Veneto - Archimede - Mongibello - F. da Lodi.
11- C.so V. Veneto - per Via Archimede:	sono stati censiti i veicoli in entrata provenienti da Via F. da Lodi - Mongibello - S. Luigi.
12- C.so V. Veneto - Beddio:	sono stati censiti i veicoli in uscita per Via F. da Lodi - San Luigi - Mongibello.
13- Via Mongibello - Beddio:	sono stati censiti i veicoli in entrata da Via F. da Lodi - San Luigi - Veneto.
14- Via Mongibello - Beddio:	sono stati censiti i veicoli in uscita per Via F. da Lodi - San Luigi - V. Veneto.
15- Via F. da Lodi - Beddio:	sono stati censiti i veicoli in entrata da S. Croce - Puntarazzi - Cisternazzi.
16- Via F. da Lodi - Beddio:	sono stati censiti i veicoli in uscita per S. Croce - Puntarazzi - Cisternazzi.
17- Via Archimede - C.so V. Veneto :	sono stati censiti i veicoli in entrata.
18- Via Archimede - c.so V. Veneto:	sono stati censiti i veicoli in uscita.
19- Via Archimede - V.le dei Platani:	sono stati censiti i veicoli in
20- Via Archimede - V.le dei Platani:	sono stati censiti i veicoli in uscita.
21- Via B. Croce - Via Archimede:	sono stati censiti i veicoli in entrata.
22- Via B. Croce - Via Archimede:	sono stati censiti i veicoli in uscita.
23- Via Archimede - Via N. Colajanni:	sono stati censiti i veicoli a scendere prima del semaforo.
24- Via Archimede - Via N. Colajanni:	sono stati censiti i veicoli a salire dopo il semaforo.
25- Via Archimede - Via N. Colajanni:	sono stati censiti i veicoli in uscita.
26- Via N. Colajanni - Via Archimede:	sono stati censiti i veicoli in entrata

A10.1 MONITORAGGIO DEI FLUSSI NEGLI ARCHI PRINCIPALI DELLA VIABILITA'

27- Via P. Anselmo – Via Archimede: sono stati censiti i veicoli in uscita
28- Via P. Anselmo – Via Archimede: sono stati censiti i veicoli in entrata.
29- Via Archimede – Via Carducci: sono stati censiti i veicoli in salire.
30- Via Carducci – Via Archimede: sono stati censiti i veicoli in uscita.
31- Via Carducci – Via Archimede: sono stati censiti i veicoli in entrata.
32- Via Carducci – Via Archimede: sono stati censiti i veicoli transitanti verso v.le del Fante.
33- Via Carducci Via Archimede: sono stati censiti i veicoli provenienti da v.le del Fante.
34- Via Archimede – Via Cairoli: sono stati censiti i veicoli a salire.
35- Via Archimede – Via Cairoli: sono stati censiti i veicoli a scendere.
36- Via Archimede – Sacra Famiglia: sono stati censiti i veicoli a salire.
37- Via Archimede – Sacra Famiglia: sono stati censiti i veicoli a scendere.
38- P.zza Vann'Antò – Via G. di Vittorio: sono stati censiti i veicoli transitanti verso Via G. Di Vittorio
39- Via G. di Vittorio - P.zza Vann'Antò: sono stati censiti i veicoli transitanti verso P.zza Vann'Anto.
40- Via Paestum – Via N. Colajanni: sono stati censiti i veicoli transitanti verso V. N. Colajanni.
41- Via Paestum – Via Colajanni: sono stati censiti i veicoli verso Via Paestum.
42- Via G. Di Vittorio - sono stati censiti i veicoli transitanti verso Marina di Ragusa.
43- S.P. Marina di Ragusa: sono stati censiti i veicoli transitanti verso Via G. Di Vittorio.
44- P.zza Vann'Antò: sono stati censiti i veicoli transitanti verso Via M. Spadola.
45- Via Spadola: sono stati censiti i veicoli transitanti verso P.zza Vann'Antò.
46- P.zza Vann'Antò – Via Virgilio: sono stati censiti i veicoli in entrata.
47- Via Virgilio - P.zza Vann'Antò: sono stati censiti i veicoli in uscita.
48- Via Virgilio – Via Risorgimento: sono stati censiti i veicoli in entrata.
49- Via Risorgimento – Via Virgilio: sono stati censiti i veicoli in uscita.
50- Via Risorgimento – Viale Sicilia: sono stati censiti i veicoli in entrata.
51- Viale Sicilia – Via Risorgimento: sono stati censiti i veicoli in uscita.
52- Via Risorgimento – Via Ing. Migliorisi: sono stati censiti i veicoli in entrata.
53- Via Risorgimento – Via Ing. Migliorisi: sono stati censiti i veicoli in uscita.
54- Via Risorgimento – Via A. Musco: sono stati censiti i veicoli in uscita.
55- Via Alfieri – Via Collodi.

A10.1 MONITORAGGIO DEI FLUSSI NEGLI ARCHI PRINCIPALI DELLA VIABILITA'

56- Via L. Radice – Via Collodi.
57- Via Ing. Migliorisi – Via O. M. Corbino: sono stati censiti i veicoli in entrata.
58- Via O. M. Corbino – Via Ing. Migliorisi: sono stati censiti i veicoli in uscita.
59- V.le dei Platani – Via B. Croce: sono stati censiti i veicoli a scendere.
60- Via B. Croce - V.le dei Platani: sono stati censiti i veicoli a salire.
61- Via M. Leggio - C.so Italia: sono stati censiti i veicoli transitanti verso C.so Italia
62- C.so Italia – Via Roma: sono stati censiti i veicoli a scendere.
63- C.so Italia – Via Roma: sono stati censiti i veicoli a salire.
64- C.so Italia -Via Roma: sono stati censiti i veicoli verso P.zza San Giovanni.
65- Via Roma - C.so Italia: sono stati censiti i veicoli verso P.zza Libertà.
66- Via Roma - C.so Italia: sono stati censiti i veicoli verso via E. Homo.
67- C.so Italia - Via Matteotti: sono stati censiti i veicoli a scendere.
68- C.so Italia - Via Matteotti: sono stati censiti i veicoli a salire.
69- Via Roma - P.zza Libertà: sono stati censiti i veicoli provenienti da Via Roma e Via Natalelli.
70- V.le del Fante - P.zza Libertà: sono stati censiti i veicoli transitanti verso P.zza Libertà.
71- P.zza Libertà - V.le del Fante: sono stati censiti i veicoli transitanti verso Via Carducci.
72- P.zza Libertà - V.le T. Lena: sono stati censiti i veicoli transitanti verso P.zza del Popolo.
73- V.le T. Lena - P.zza Libertà: sono stati censiti i veicoli in entrate per P.zza Libertà.
74- P.zza Libertà - Via C. Colombo: sono stati censiti i veicoli transitanti verso P.zza Cappuccini.
75- P.zza Libertà - Via Dante: sono stati censiti i veicoli transitanti verso P.zza Cappuccini.
76- Via Dante angolo Via Risorgimento: sono stati censiti i veicoli in uscita.
77- Via del Mercato - P.zza Repubblica: sono stati censiti i veicoli in entrata.
78- Via del Mercato - P.zza Repubblica: sono stati censiti i veicoli in uscita.
79- P.zza Duomo - Via XXV Aprile: sono stati censiti i veicoli a scendere.
80- Via Peschiera - Via Ottaviano: sono stati censiti i veicoli in entrata.
81- Via Ottaviano - Via Peschiera: sono stati censiti i veicoli in uscita.
82- P.zza Repubblica - Corso Mazzini: sono stati censiti i veicoli in entrata.
83- P.zza Repubblica - Corso Mazzini: sono stati censiti i veicoli in uscita.
84- P.zza Duomo - P.zza Pola

A10.1 MONITORAGGIO DEI FLUSSI NEGLI ARCHI PRINCIPALI DELLA VIABILITA'

85-	Via Virgilio - Via O. M. Corbino: sono stati censiti i veicoli in entrata.
86-	Via dei Normanni - Via XXV Aprile: sono stati censiti i veicoli in uscita.
87-	Via dei Normanni - Via XXV Aprile: sono stati censiti i veicoli in entrata.
88-	Via Virgilio - Via O. M. Corbino: sono stati censiti i veicoli a salire.
89-	Via Virgilio - Via O. M. Corbino: sono stati censiti i veicoli a scendere.
90-	V.le dei Platani - Via Archimede: sono stati censiti i veicoli a scendere.
91-	V.le dei Platani - Via Archimede: sono stati censiti i veicoli a salire.
92-	V.le Europa - Via S. Luigi: sono stati censiti i veicoli in uscita.
93-	Via S. Luigi - V. le Europa: sono stati censiti i veicoli in entrata.
94-	Via Archimede - Via Lombardia: sono stati censiti i veicoli a scendere.
95-	Via Archimede - Via Lombardia: sono stati censiti i veicoli a salire.
96-	Via V. Lorefice - Via P. Anselmo: sono stati censiti i veicoli a scendere.
97-	Via B. Croce - Via V. Lorefice
98-	C.so Italia - Via Cav. F. Distefano
99-	Corso Italia - S. Vito: sono stati censiti i veicoli a scendere.
100-	Corso Italia - S. Vito: sono stati censiti i veicoli a salire.
101-	Via G. Di Vittorio - S. P. 25: sono stati censiti i veicoli stati censiti i veicoli verso M. di Ragusa.
102-	S. P. 25 - Via G. Di Vittorio: sono stati censiti i veicoli provenienti da marina di Ragusa.
103-	Corso Italia - Via M. Schininà: sono stati censiti i veicoli in entrata sopra la via M. Schininà.
104-	Corso Italia - Via M. Schininà: sono stati censiti i veicoli a salire.
105-	Via M. Schininà - Corso Italia: sono stati censiti i veicoli in entrata.
106-	Via M. Schininà - Corso Italia: sono stati censiti i veicoli in uscita.



	Lunedì	Martedì	Mercoledì	Giovedì	Venerdì	Sabato	TOTALE
ZONE CONTROLLATE	06-nov	07-nov	08-nov	09-nov	10-nov	11-nov	
INTERSEZIONE N° 1 (asta 2- 3)	VIALE DELLE AMERICHE + CHIESA SAN LUIGI						
Entrata	4445	4666	7381	5899	5180	1916	29487
Uscita	3640	3915	6275	5172	4314	3857	27173
Totale	8085	8581	13656	11071	9494	5773	56660
INTERSEZIONE N° 2 (arco 107-102)	VIA BARTOLOMEO COLLEONI + VIA E. FIERAMOSCA						
Entrata	3177	4312	4446	4543	5684	2095	24257
Uscita	3486	3141	4165	3813	3729	1872	20206
Totale	6663	7453	8611	8356	9413	3967	44463
INTERSEZIONE N° 3 (arco 3-102)	VIA ETTORE FIERAMOSCA + VIA B. COLLEONI						
Entrata	3343	2749	2150	2250	2358	995	13845
Uscita	2734	1787	2283	1904	1590	1067	11365
Totale	6077	4536	4433	4154	3948	2062	25210
INTERSEZIONE N° 4 (65-92)	VIA ACHILLE GRANDI + PIAZZALE CROCE						
Entrata	2341	2594	4353	4627	5861	2980	22756
Uscita	2609	3137	3464	4388	5153	1475	20226
Totale	4950	5731	7817	9015	11014	4455	42982
INTERSEZIONE N° 5 (arco 27-28)	VIA RISORGIMENTO + VIA DON MINZONI						
Entrata	1706	1740	1251	1727	1352	981	8757
Uscita	1558	1735	1583	1890	1848	791	9405
Totale	3264	3475	2834	3617	3200	1772	18162
INTERSEZIONE N° 6 (arco 21-22)	CIRC.NE AVV.G. CARTIA + DISCESA PESCHIERA						
Entrata	604	725	482	492	691	242	3236
Uscita	404	316	427	447	675	282	2551
Totale	1008	1041	909	939	1366	524	5787

			1 ^a fascia 07,00-09,30	2 ^a fascia 11,30-14,00	3 ^a fascia 17,00-20,30	TOTALE	Flusso 1 ^a veic./ora 07,00-09,30	Flusso 2 ^a veic./ora 11,30-14,00	Flusso 3 ^a veic./ora 17,00-20,30	Totale veicoli/ora media giorno
RIEPILOGO DEL GIORNO 06/11/2000	V.LE DELLE AMERICHE - CHIESA SAN LUIGI	AUTOVETTURE	1192	1061	1660	3913	477	424	474	460
		AUTOCARRI	118	108	71	297	47	43	20	35
		MOTOCICLI	104	65	66	235	42	26	19	28
		T O T A L E	1414	1234	1797	4445	566	494	513	523
		AUTOVETTURE	982	825	1380	3187	393	330	394	375
RIEPILOGO DEL GIORNO 06/11/2000	USCITA VERSO COMISO - CHIARAMONTE	AUTOCARRI	120	119	64	303	48	48	18	36
		MOTOCICLI	76	46	28	150	30	18	8	18
		T O T A L E	1178	990	1472	3640	471	396	421	428
		AUTOVETTURE	782	964	957	2703	313	385,6	273	318
		AUTOCARRI	72	109	21	202	29	43,6	6	24
RIEPILOGO DEL GIORNO 06/11/2000	B. COLLEONI + E. FIERAMOSCA	MOTOCICLI	122	50	100	272	49	20	29	32
		T O T A L E	976	1123	1078	3177	390	449,2	308	374
		AUTOVETTURE	730	797	1484	3011	292	318,8	424	354
		AUTOCARRI	98	88	63	249	39	35,2	18	29
		MOTOCICLI	38	86	102	226	15	34,4	29	27
		T O T A L E	866	971	1649	3486	346	388,4	471	410



			1^ fascia	2^fascia	3^fascia		Flusso 1^ veic./ora	Flusso 2^ veic./ora	Flusso 3^ veic./ora	Totale veicoli/ora media giorno		
			07,00-09,30	11,30-14,00	17,00-20,30	TOTALE	07,00-09,30	11,30-14,00	17,00-20,30			
RIPILOGO DEL GIORNO 06/11/2000	E. FIERAMOSCA + B. COLLEONI	ENTRATA VERSO RAGUSA	AUTOVETTURE	715	533	1563	2811	286	213,2	447	331	
			AUTOCARRI	58	63	22	143	23	25,2	6	17	
			MOTOCICLI	165	59	165	389	66	23,6	47	46	
			T O T A L E	938	655	1750	3343	375	262	500	393	
			AUTOVETTURE	270	713	1314	2297	108	285,2	375	270	
	USCITA VERSO PIANETTI - CENTOPOZZI		AUTOCARRI	45	63	48	156	18	25,2	14	18	
			MOTOCICLI	20	147	114	281	8	58,8	33	33	
			T O T A L E	335	923	1476	2734	134	369,2	422	322	
			AUTOVETTURE	630	486	1026	2142	252	194,4	293	252	
			AUTOCARRI	64	66	17	147	26	26,4	5	17	
RIPILOGO DEL GIORNO 06/11/2000	ENTRATA VERSO RAGUSA		MOTOCICLI	15	36	1	52	6	14,4	0	6	
			T O T A L E	709	588	1044	2341	284	235,2	298	275	
			AUTOVETTURE	684	606	1028	2318	274	242,4	294	273	
			AUTOCARRI	94	74	61	229	38	29,6	17	27	
			MOTOCICLI	24	16	22	62	10	6,4	6	7	
	T O T A L E	802	696	1111	2609	321	278,4	317	307			
	A. GRANDI + P.ZZA CROCE		USCITA VERSO MARINA DI RAGUSA	AUTOVETTURE	684	606	1028	2318	274	242,4	294	273
				AUTOCARRI	94	74	61	229	38	29,6	17	27
				MOTOCICLI	24	16	22	62	10	6,4	6	7
				T O T A L E	802	696	1111	2609	321	278,4	317	307
AUTOVETTURE				684	606	1028	2318	274	242,4	294	273	

				1^ fascia	2^fascia	3^fascia		Flusso 1^ veic./ora	Flusso 2^ veic./ora	Flusso 3^ veic./ora	Totale veicoli/ora media giorno
				07,00-09,30	11,30-14,00	17,00-20,30	TOTALE	07,00-09,30	11,30-14,00	17,00-20,30	
RIEPILOGO DEL GIORNO 06/11/2000	RISORGIMENTO + DON MINZONI	ENTRATA VERSO RAGUSA	AUTOVETTURE	723	451	386	1560	289	180,4	110	184
			AUTOCARRI	47	33	14	94	19	13,2	4	11
			MOTOCICLI	28	18	6	52	11	7,2	2	6
			T O T A L E	798	502	406	1706	319	200,8	116	201
			AUTOVETTURE	431	460	486	1377	172	184	139	162
	USCITA VERSO MODICA - OSPEDALE OMPA	AUTOCARRI	57	59	29	145	23	23,6	8	17	
		MOTOCICLI	9	15	12	36	4	6	3	4	
		T O T A L E	497	534	527	1558	199	213,6	151	183	
		AUTOVETTURE	232	97	248	577	93	38,8	71	68	
		ENTRATA VERSO RAGUSA	AUTOCARRI	6	2	11	19	2	0,8	3	2
MOTOCICLI	3		1	4	8	1	0,4	1	1		
T O T A L E	241		100	263	604	96	40	75	71		
AUTOVETTURE	108		125	155	388	43	50	44	46		
USCITA VERSO GIARRATANA - MODICA	AUTOCARRI		3	4	5	12	1	1,6	1	1	
	MOTOCICLI	2	2	0	4	1	0,8	0	0		
	T O T A L E	113	131	150	404	45	52,4	43	48		

			1^ fascia 07,00-09,30	2^ fascia 11,30-14,00	3^ fascia 17,00-20,30	TOTALE	Flusso 1^ veic./ora 07,00-09,30	Flusso 2^ veic./ora 11,30-14,00	Flusso 3^ veic./ora 17,00-20,30	Totale veicoli/ora media giorno
RIEPILOGO DEL GIORNO 07/11/2000	V.LE DELLE AMERICHE - CHIESA SAN LUIGI	ENTRATA VERSO RAGUSA	AUTOVETTURE	1200	1200	1887	480	480	539	504
			AUTOCARRI	86	74	234	34	29,6	21	28
			MOTOCICLI	24	16	105	10	6,4	30	17
			T O T A L E	1310	1290	2066	524	516	590	549
			AUTOVETTURE	915	1200	1386	366	480	396	412
RIEPILOGO DEL GIORNO 07/11/2000	B. COLLEONI + E. FIERAMOSCA	USCITA VERSO COMISO - CHIARAMONTE	AUTOCARRI	129	90	79	52	36	23	35
			MOTOCICLI	29	20	67	12	8	19	14
			T O T A L E	1073	1310	1532	429	524	438	461
			AUTOVETTURE	965	910	1768	386	364	505	429
			AUTOCARRI	150	160	69	60	64	20	45
RIEPILOGO DEL GIORNO 07/11/2000	B. COLLEONI + E. FIERAMOSCA	ENTRATA VERSO RAGUSA	MOTOCICLI	120	36	134	48	14,4	38	34
			T O T A L E	1235	1106	1971	494	442,4	563	507
			AUTOVETTURE	700	800	1191	280	320	340	317
			AUTOCARRI	60	60	60	24	24	17	21
			MOTOCICLI	88	67	115	35	26,8	33	32
			T O T A L E	848	927	1366	339	370,8	390	370

			1^ fascia	2^fascia	3^fascia		Flusso 1^ veic./ora	Flusso 2^ veic./ora	Flusso 3^ veic./ora	Totale veicoli/ora media giorno	
			07,00-09,30	11,30-14,00	17,00-20,30	TOTALE	07,00-09,30	11,30-14,00	17,00-20,30		
RIEPILOGO DEL GIORNO 07/11/2000	E. FIERAMOSCA + B. COLLEONI	ENTRATA VERSO RAGUSA	886	563	878	2327	354	225,2	251	274	
		AUTOVETTURE									
		AUTOCARRI	74	50	28	152	30	20	8	18	
		MOTOCICLI	160	40	70	270	64	16	20	32	
		T O T A L E	1120	653	976	2749	448	261,2	279	323	
	USCITA VERSO PIANETTI - CENTOPOZZI	AUTOVETTURE	281	272	863	1416	112	108,8	247	167	
		AUTOCARRI	32	35	45	112	13	14	13	13	
		MOTOCICLI	45	48	166	259	18	19,2	47	30	
		T O T A L E	358	355	1074	1787	143	142	307	210	
		AUTOVETTURE	670	820	1016	2506	268	328	290	295	
RIEPILOGO DEL GIORNO 07/11/2000	A. GRANDI + P.ZZA CROCE	ENTRATA VERSO RAGUSA	26	32	12	70	10	12,8	3	8	
		AUTOVETTURE									
		AUTOCARRI	26	32	12	70	10	12,8	3	8	
		MOTOCICLI	8	4	6	18	3	1,6	2	2	
		T O T A L E	704	856	1034	2594	282	342,4	295	305	
	USCITA VERSO MARINA DI RAGUSA	AUTOVETTURE	1180	900	856	2936	472	360	245	345	
		AUTOCARRI	48	35	60	143	19	14	17	17	
		MOTOCICLI	25	20	13	58	10	8	4	7	
		T O T A L E	1253	955	929	3137	501	382	265	369	
		AUTOVETTURE									

				1 ^a fascia 07,00-09,30	2 ^a fascia 11,30-14,00	3 ^a fascia 17,00-20,30	TOTALE	Flusso 1 ^a veic./ora 07,00-09,30	Flusso 2 ^a veic./ora 11,30-14,00	Flusso 3 ^a veic./ora 17,00-20,30	Totale veicoli/ora media giorno
RIEPILOGO DEL GIORNO 07/11/2000	RISORGIMENTO + DON MINZONI	ENTRATA VERSO RAGUSA	AUTOVETTURE	650	507	434	1591	260	202,8	124	187
			AUTOCARRI	45	28	29	102	18	11,2	8	12
			MOTOCICLI	16	20	11	47	6	8	3	6
			T O T A L E	711	555	474	1740	284	222	135	205
			AUTOVETTURE	464	547	576	1587	186	218,8	165	187
RIEPILOGO DEL GIORNO 07/11/2000	CIRC.NE AVV. G. OTTAVIANO + DISC. PESCHIERA	USCITA VERSO MODICA - OSPEDALE OMPA	AUTOCARRI	43	45	15	103	17	18	4	12
			MOTOCICLI	18	15	12	45	7	6	3	5
			T O T A L E	525	607	603	1735	210	242,8	172	204
			AUTOVETTURE	312	166	160	638	125	66,4	46	75
			AUTOCARRI	3	7	6	16	1	2,8	2	2
RIEPILOGO DEL GIORNO 07/11/2000	CIRC.NE AVV. G. OTTAVIANO + DISC. PESCHIERA	ENTRATA VERSO RAGUSA	MOTOCICLI	43	26	2	71	17	10,4	1	8
			T O T A L E	358	199	168	725	143	79,6	48	85
			AUTOVETTURE	110	67	109	286	44	26,8	31	34
			AUTOCARRI	0	5	3	8	0	2	1	1
			MOTOCICLI	17	5	0	22	7	2	0	3
			T O T A L E	127	77	112	316	51	30,8	32	37



				1 ^a fascia 07,00-09,30	2 ^a fascia 11,30-14,00	3 ^a fascia 17,00-20,30	TOTALE	Flusso 1 ^a veic./ora 07,00-09,30	Flusso 2 ^a veic./ora 11,30-14,00	Flusso 3 ^a veic./ora 17,00-20,30	Totale veicoli/ora media giorno
RIPILOGO DEL GIORNO 08/11/2000	V.LE DELLE AMERICHE - CHIESA SAN LUIGI	ENTRATA VERSO RAGUSA	AUTOVETTURE	2276	1740	2394	6410	910	696	684	754
			AUTOCARRI	297	189	130	616	119	75,6	37	72
			MOTOCICLI	151	76	128	355	60	30,4	37	42
			T O T A L E	2724	2005	2652	7381	1090	802	758	868
				1513	1906	1935	5354	605	762,4	553	630
RIPILOGO DEL GIORNO 08/11/2000	B. COLLEONI + E. FIERAMOSCA	USCITA VERSO COMISO - CHIARAMONTE	AUTOVETTURE	234	224	146	604	94	89,6	42	71
			AUTOCARRI	127	119	71	317	51	47,6	20	37
			MOTOCICLI	1874	2249	2152	6275	750	899,6	615	738
			T O T A L E	1184	1170	1460	3814	474	468	417	449
				109	143	70	322	44	57,2	20	38
RIPILOGO DEL GIORNO 08/11/2000	B. COLLEONI + E. FIERAMOSCA	ENTRATA VERSO RAGUSA	AUTOVETTURE	151	73	86	310	60	29,2	25	36
			AUTOCARRI	1444	1386	1616	4446	578	554,4	462	523
			MOTOCICLI	1510	1176	860	3546	604	470,4	246	417
			T O T A L E	128	168	54	350	51	67,2	15	41
				68	125	76	269	27	50	22	32
RIPILOGO DEL GIORNO 08/11/2000	B. COLLEONI + E. FIERAMOSCA	USCITA VERSO SANTA CROCE C.	AUTOVETTURE	1706	1469	990	4165	682	587,6	283	490
			AUTOCARRI								
			MOTOCICLI								
			T O T A L E								

				1 ^a fascia 07,00-09,30	2 ^a fascia 11,30-14,00	3 ^a fascia 17,00-20,30	TOTALE	Flusso 1 ^a veic./ora 07,00-09,30	Flusso 2 ^a veic./ora 11,30-14,00	Flusso 3 ^a veic./ora 17,00-20,30	Totale veicoli/ora media giorno
RIEPILOGO DEL GIORNO 08/11/2000	E. FIERAMOSCA + B. COLLEONI	ENTRATA VERSO RAGUSA	AUTOVETTURE	710	625	320	1655	284	250	91	195
			AUTOCARRI	79	83	4	166	32	33,2	1	20
			MOTOCICLI	173	104	52	329	69	41,6	15	39
			TOTALE	962	812	376	2150	385	324,8	107	253
			AUTOVETTURE	400	798	644	1842	160	319,2	184	217
RIEPILOGO DEL GIORNO 08/11/2000	A. GRANDI + P. ZZA CROCE	USCITA VERSO PIANETTI - CENTOPOZZI	AUTOCARRI	36	40	19	95	14	16	5	11
			MOTOCICLI	100	134	112	346	40	53,6	32	41
			TOTALE	536	972	775	2283	214	388,8	221	269
			AUTOVETTURE	900	1332	1810	4042	360	532,8	517	476
			AUTOCARRI	57	83	80	220	23	33,2	23	26
RIEPILOGO DEL GIORNO 08/11/2000	A. GRANDI + P. ZZA CROCE	ENTRATA VERSO RAGUSA	MOTOCICLI	16	48	27	91	6	19,2	8	11
			TOTALE	973	1463	1917	4353	389	585,2	548	512
			AUTOVETTURE	783	1144	1297	3224	313	457,6	371	379
			AUTOCARRI	50	80	42	172	20	32	12	20
			MOTOCICLI	28	20	20	68	11	8	6	8
			TOTALE	861	1244	1359	3464	344	497,6	388	408

					1^ fascia	2^fascia	3^fascia		Flusso 1^ veic./ora	Flusso 2^ veic./ora	Flusso 3^ veic./ora	Totale veicoli/ora media giorno
					07,00-09,30	11,30-14,00	17,00-20,30	TOTALE	07,00-09,30	11,30-14,00	17,00-20,30	
RIEPILOGO DEL GIORNO 08/11/2000	RISORGIMENTO + DON MINZONI	ENTRATA VERSO RAGUSA	AUTOVETTURE	482	355	352	1189		193	142	101	140
			AUTOCARRI	15	16	9	40	6	6,4	3	5	
			MOTOCICLI	6	13	3	22	2	5,2	1	3	
		T O T A L E	503	384	364	1251	201	153,6	104	147		
		USCITA VERSO MODICA - OSPEDALE OMPA	AUTOVETTURE	383	556	457	1396	153	222,4	131	164	
RIEPILOGO DEL GIORNO 08/11/2000	CIRC.NE AVV. G. OTTAVIANO + DISC. PESCHIERA	AUTOCARRI	63	63	14	140	25	25,2	4	16		
		MOTOCICLI	12	31	4	47	5	12,4	1	6		
		T O T A L E	458	650	475	1583	183	260	136	186		
		AUTOVETTURE	187	87	170	444	75	34,8	49	52		
		AUTOCARRI	11	7	3	21	4	2,8	1	2		
RIEPILOGO DEL GIORNO 08/11/2000	USCITA VERSO GIARRATANA - MODICA	MOTOCICLI	8	2	7	17	3	0,8	2	2		
		T O T A L E	206	96	180	482	82	38,4	51	57		
		AUTOVETTURE	101	125	173	399	40	50	49	47		
		AUTOCARRI	7	9	7	23	3	3,6	2	3		
		MOTOCICLI	2	1	2	5	1	0,4	1	1		
			T O T A L E	110	135	182	427	44	54	52	50	



				1^ fascia	2^fascia	3^fascia		Flusso 1^ veic./ora	Flusso 2^ veic./ora	Flusso 3^ veic./ora	Totale veicoli/ora media giorno
				07,00-09,30	11,30-14,00	17,00-20,30	TOTALE	07,00-09,30	11,30-14,00	17,00-20,30	
RIEPILOGO DEL GIORNO 09/11/2000	V.LE DELLE AMERICHE - CHIESA SAN LUIGI	ENTRATA VERSO RAGUSA	AUTOVETTURE	2107	1933	1200	5240	843	773,2	343	616
			AUTOCARRI	210	156	51	417	84	62,4	15	49
			MOTOCICLI	106	84	52	242	42	33,6	15	28
			T O T A L E	2423	2173	1303	5899	969	869,2	372	694
			AUTOVETTURE	1600	1359	1312	4271	640	543,6	375	502
RIEPILOGO DEL GIORNO 09/11/2000	USCITA VERSO COMISO - CHIARAMONTE	AUTOCARRI	232	238	77	547	93	95,2	22	64	
		MOTOCICLI	128	176	50	354	51	70,4	14	42	
		T O T A L E	1960	1773	1439	5172	784	709,2	411	608	
		AUTOVETTURE	1149	958	1817	3924	460	383,2	519	462	
		AUTOCARRI	118	119	114	351	47	47,6	33	41	
RIEPILOGO DEL GIORNO 09/11/2000	ENTRATA VERSO RAGUSA	MOTOCICLI	84	68	116	268	34	27,2	33	32	
		T O T A L E	1351	1145	2047	4543	540	458	585	534	
		AUTOVETTURE	1013	800	1320	3133	405	320	377	369	
		AUTOCARRI	169	152	98	419	68	60,8	28	49	
		MOTOCICLI	19	110	132	261	8	44	38	31	
		T O T A L E	1201	1062	1550	3813	480	424,8	443	449	

				1 ^a fascia 07,00-09,30	2 ^a fascia 11,30-14,00	3 ^a fascia 17,00-20,30	TOTALE	Flusso 1 ^a veic./ora 07,00-09,30	Flusso 2 ^a veic./ora 11,30-14,00	Flusso 3 ^a veic./ora 17,00-20,30	Totale veicoli/ora media giorno
RIEPILOGO DEL GIORNO 09/11/2000	E. FIERAMOSCA + B. COLLEONI	ENTRATA VERSO RAGUSA	AUTOVETTURE	531	425	800	1756	212	170	229	207
			AUTOCARRI	47	50	45	142	19	20	13	17
			MOTOCICLI	148	62	142	352	59	24,8	41	41
			T O T A L E	726	537	987	2250	290	214,8	282	265
			AUTOVETTURE	310	364	897	1571	124	145,6	256	185
	USCITA VERSO PIANETTI - CENTOPOZZI		AUTOCARRI	30	37	38	105	12	14,8	11	12
			MOTOCICLI	29	89	110	228	12	35,6	31	27
			T O T A L E	369	490	1045	1904	148	196	299	224
			AUTOVETTURE	943	1347	1975	4265	377	538,8	564	502
			AUTOCARRI	59	145	56	260	24	58	16	31
RIEPILOGO DEL GIORNO 09/11/2000	A. GRANDI + P. ZZA CROCE	ENTRATA VERSO RAGUSA	MOTOCICLI	20	55	27	102	8	22	8	12
			T O T A L E	1022	1547	2058	4627	409	618,8	588	544
			AUTOVETTURE	1520	1200	1372	4092	608	480	392	481
			AUTOCARRI	98	88	55	241	39	35,2	16	28
			MOTOCICLI	20	17	18	55	8	6,8	5	6
		USCITA VERSO MARINA DI RAGUSA	T O T A L E	1638	1305	1445	4388	655	522	413	516

				1^ fascia	2^fascia	3^fascia		Flusso 1^ veic./ora	Flusso 2^ veic./ora	Flusso 3^ veic./ora	Totale veicoli/ora media giorno
				07,00-09,30	11,30-14,00	17,00-20,30	TOTALE	07,00-09,30	11,30-14,00	17,00-20,30	
RIEPILOGO DEL GIORNO 09/11/2000	RISORGIMENTO + DON MINZONI	ENTRATA VERSO RAGUSA	AUTOVETTURE	471	366	783	1620	188	146,4	224	191
			AUTOCARRI	26	18	25	69	10	7,2	7	8
			MOTOCICLI	9	12	17	38	4	4,8	5	4
		T O T A L E	506	396	825	1727	202	158,4	236	203	
		USCITA VERSO MODICA - OSPEDALE OMPA	AUTOVETTURE	375	650	731	1756	150	260	209	207
			AUTOCARRI	32	54	8	94	13	21,6	2	11
MOTOCICLI	20		10	10	40	8	4	3	5		
RIEPILOGO DEL GIORNO 09/11/2000	CIRC.NE AVV. G. OTTAVIANO + DISC. PESCHIERA	ENTRATA VERSO RAGUSA	T O T A L E	427	714	749	1890	171	285,6	214	222
			AUTOVETTURE	225	102	109	436	90	40,8	31	51
			AUTOCARRI	26	8	4	38	10	3,2	1	4
		USCITA VERSO GIARRATANA - MODICA	MOTOCICLI	11	3	4	18	4	1,2	1	2
			T O T A L E	262	113	117	492	105	45,2	33	58
			AUTOVETTURE	169	138	88	395	68	55,2	25	46
RIEPILOGO DEL GIORNO 09/11/2000	CIRC.NE AVV. G. OTTAVIANO + DISC. PESCHIERA	AUTOCARRI	20	18	0	38	8	7,2	0	4	
		MOTOCICLI	5	8	1	14	2	3,2	0	2	
		T O T A L E	194	164	89	447	78	65,6	25	53	


			1^ fascia 07,00-09,30	2^ fascia 11,30-14,00	3^ fascia 17,00-20,30	TOTALE	Flusso 1^ veic./ora 07,00-09,30	Flusso 2^ veic./ora 11,30-14,00	Flusso 3^ veic./ora 17,00-20,30	Totale veicoli/ora media giorno
RIPILOGO DEL GIORNO 10/11/2000	V.LE DELLE AMERICHE - CHIESA SAN LUIGI	AUTOVETTURE	1267	1340	1875	4482	507	536	536	527
		AUTOCARRI	174	133	113	420	70	53,2	32	49
		MOTOCICLI	93	88	97	278	37	35,2	28	33
		TOTALE	1534	1561	2085	5180	614	624,4	596	609
		AUTOVETTURE	1317	1171	1280	3768	527	468,4	366	443
RIPILOGO DEL GIORNO 10/11/2000	USCITA VERSO COMISO - CHIARAMONTE	AUTOCARRI	162	125	67	354	65	50	19	42
		MOTOCICLI	85	54	53	192	34	21,6	15	23
		TOTALE	1564	1350	1400	4314	626	540	400	508
		AUTOVETTURE	1523	1556	1812	4891	609	622,4	518	575
		AUTOCARRI	149	162	73	384	60	64,8	21	45
RIPILOGO DEL GIORNO 10/11/2000	B. COLLEONI + E. FIERAMOSCA	MOTOCICLI	171	102	136	409	68	40,8	39	48
		TOTALE	1843	1820	2021	5684	737	728	577	669
		AUTOVETTURE	820	1250	1142	3212	328	500	326	378
		AUTOCARRI	90	165	41	296	36	66	12	35
		MOTOCICLI	36	83	102	221	14	33,2	29	26
		TOTALE	946	1498	1285	3729	378	599,2	367	439

			1 ^a fascia 07,00-09,30	2 ^a fascia 11,30-14,00	3 ^a fascia 17,00-20,30	TOTALE	Flusso 1 ^a veic./ora 07,00-09,30	Flusso 2 ^a veic./ora 11,30-14,00	Flusso 3 ^a veic./ora 17,00-20,30	Totale veicoli/ora media giorno
			606	317	967	1890	242	126,8	276	222
		AUTOVETTURE								
		AUTOCARRI	41	24	43	108	16	9,6	12	13
		MOTOCICLI	134	31	195	360	54	12,4	56	42
		TOTALE	781	372	1205	2358	312	148,8	344	277
		AUTOVETTURE	180	260	906	1346	72	104	259	158
		AUTOCARRI	30	11	8	49	12	4,4	2	6
		MOTOCICLI	26	18	151	195	10	7,2	43	23
		TOTALE	236	289	1065	1590	94	115,6	304	187
		AUTOVETTURE	1850	1344	2305	5499	740	537,6	659	647
		AUTOCARRI	70	42	115	227	28	16,8	33	27
		MOTOCICLI	25	18	92	135	10	7,2	26	16
		TOTALE	1945	1404	2512	5861	778	561,6	718	690
		AUTOVETTURE	1169	1249	2036	4454	468	499,6	582	524
		AUTOCARRI	170	210	155	535	68	84	44	63
		MOTOCICLI	29	32	103	164	12	12,8	29	19
		TOTALE	1368	1491	2294	5153	547	596,4	655	606
RIEPILOGO DEL GIORNO 10/11/2000	E. FIERAMOSCA + B. COLLEONI	ENTRATA VERSO RAGUSA								
		USCITA VERSO PIANETTI - CENTOPOZZI								
RIEPILOGO DEL GIORNO 10/11/2000	A. GRANDI + P. ZZA CROCE	ENTRATA VERSO RAGUSA								
		USCITA VERSO MARINA DI RAGUSA								

				1 ^a fascia 07,00-09,30	2 ^a fascia 11,30-14,00	3 ^a fascia 17,00-20,30	TOTALE	Flusso 1 ^a veic./ora 07,00-09,30	Flusso 2 ^a veic./ora 11,30-14,00	Flusso 3 ^a veic./ora 17,00-20,30	Totale veicoli/ora media giorno
RIEPILOGO DEL GIORNO 10/11/2000	RISORGIMENTO + DON MINZONI	ENTRATA VERSO RAGUSA	AUTOVETTURE	433	295	546	1274	173	118	156	150
			AUTOCARRI	25	12	14	51	10	4,8	4	6
			MOTOCICLI	3	10	14	27	1	4	4	3
			T O T A L E	461	317	574	1352	184	126,8	164	159
			AUTOVETTURE	340	620	766	1726	136	248	219	203
RIEPILOGO DEL GIORNO 10/11/2000	USCITA VERSO MODICA - OSPEDALE OMPA	ENTRATA VERSO RAGUSA	AUTOCARRI	32	49	18	99	13	19,6	5	12
			MOTOCICLI	7	9	7	23	3	3,6	2	3
			T O T A L E	379	678	791	1848	152	271,2	226	217
			AUTOVETTURE	169	265	160	594	68	106	46	70
			AUTOCARRI	36	11	2	49	14	4,4	1	6
RIEPILOGO DEL GIORNO 10/11/2000	CIRC.NE AVV. G. OTTAVIANO + DISC. PESCHIERA	ENTRATA VERSO RAGUSA	MOTOCICLI	40	6	2	48	16	2,4	1	6
			T O T A L E	245	282	164	691	98	112,8	47	81
			AUTOVETTURE	147	309	132	588	59	123,6	38	69
			AUTOCARRI	40	24	0	64	16	9,6	0	8
			MOTOCICLI	12	10	1	23	5	4	0	3
			T O T A L E	199	343	133	675	80	137,2	38	79

				1^ fascia 07,00-09,30	2^ fascia 11,30-14,00	3^ fascia 17,00-20,30	TOTALE	Flusso 1^ veic./ora 07,00-09,30	Flusso 2^ veic./ora 11,30-14,00	Flusso 3^ veic./ora 17,00-20,30	Totale veicoli/ora media giorno
RIEPILOGO DEL GIORNO 11/11/2000	V.LE DELLE AMERICHE - CHIESA SAN LUIGI	ENTRATA VERSO RAGUSA	AUTOVETTURE	756	1058		1814	302	423,2	0	213
			AUTOCARRI	29	41		70	12	16,4	0	8
			MOTOCICLI	13	19		32	5	7,6	0	4
			T O T A L E	798	1118		1916	319	447,2	0	225
			AUTOVETTURE	1560	1838		3398	624	735,2	0	400
RIEPILOGO DEL GIORNO 11/11/2000	B. COLLEONI + E. FIERAMOSCA	USCITA VERSO COMISO - CHIARAMONTE	AUTOCARRI	109	95		204	44	38	0	24
			MOTOCICLI	88	167		255	35	66,8	0	30
			T O T A L E	1757	2100		3857	703	840	0	454
			AUTOVETTURE	890	794		1684	356	317,6	0	198
			AUTOCARRI	110	149		259	44	59,6	0	30
RIEPILOGO DEL GIORNO 11/11/2000	B. COLLEONI + E. FIERAMOSCA	ENTRATA VERSO RAGUSA	MOTOCICLI	91	61		152	36	24,4	0	18
			T O T A L E	1091	1004		2095	436	401,6	0	246
			AUTOVETTURE	711	860		1571	284	344	0	185
			AUTOCARRI	72	86		158	29	34,4	0	19
			MOTOCICLI	27	116		143	11	46,4	0	17
			T O T A L E	810	1062		1872	324	424,8	0	220

				1 ^a fascia 07,00-09,30	2 ^a fascia 11,30-14,00	3 ^a fascia 17,00-20,30	TOTALE	Flusso 1 ^a veic./ora 07,00-09,30	Flusso 2 ^a veic./ora 11,30-14,00	Flusso 3 ^a veic./ora 17,00-20,30	Totale veicoli/ora media giorno
RIPILOGO DEL GIORNO 11/11/2000	E. FIERAMOSCA + B. COLLEONI	ENTRATA VERSO RAGUSA	AUTOVETTURE	426	338		764	170	135,2	0	90
			AUTOCARRI	40	17		57	16	6,8	0	7
			MOTOCICLI	121	53		174	48	21,2	0	20
			TOTALE	587	408		995	235	163,2	0	117
			AUTOVETTURE	334	507		841	134	202,8	0	99
	USCITA VERSO PIANETTI - CENTOPOZZI		AUTOCARRI	36	29		65	14	11,6	0	8
			MOTOCICLI	34	127		161	14	50,8	0	19
			TOTALE	404	663		1067	162	265,2	0	126
			AUTOVETTURE	1073	1755		2828	429	702	0	333
			AUTOCARRI	36	59		95	14	23,6	0	11
RIPILOGO DEL GIORNO 11/11/2000	A. GRANDI + P.ZZA CROCE	ENTRATA VERSO RAGUSA	MOTOCICLI	14	43		57	6	17,2	0	7
			TOTALE	1123	1857		2980	449	742,8	0	351
			AUTOVETTURE	613	770		1383	245	308	0	163
			AUTOCARRI	38	37		75	15	14,8	0	9
			MOTOCICLI	7	10		17	3	4	0	2
	USCITA VERSO MARINA DI RAGUSA		TOTALE	658	817		1475	263	326,8	0	174
			AUTOVETTURE								
			AUTOCARRI								
			MOTOCICLI								
			TOTALE								



			1^ fascia 07,00-09,30	2^ fascia 11,30-14,00	3^ fascia 17,00-20,30	TOTALE	Flusso 1^ veic./ora 07,00-09,30	Flusso 2^ veic./ora 11,30-14,00	Flusso 3^ veic./ora 17,00-20,30	Totale veicoli/ora media giorno
RIPILOGO DEL GIORNO 11/11/2000	RISORGIMENTO + DON MINZONI	ENTRATA VERSO RAGUSA	AUTOVETTURE	384	509	893	154	203,6	0	105
			AUTOCARRI	27	36	63	11	14,4	0	7
			MOTOCICLI	11	14	25	4	5,6	0	3
			TOTALE	422	559	981	169	223,6	0	115
RIPILOGO DEL GIORNO 11/11/2000	CIRC.NE AVV. G. OTTAVIANO + DISC. PESCHIERA	USCITA VERSO MODICA - OSPEDALE OMPA	AUTOVETTURE	292	450	742	117	180	0	87
			AUTOCARRI	9	25	34	4	10	0	4
			MOTOCICLI	6	9	15	2	3,6	0	2
			TOTALE	307	484	791	123	193,6	0	93
RIPILOGO DEL GIORNO 11/11/2000	CIRC.NE AVV. G. OTTAVIANO + DISC. PESCHIERA	ENTRATA VERSO RAGUSA	AUTOVETTURE	109	102	211	44	40,8	0	25
			AUTOCARRI	10	5	15	4	2	0	2
			MOTOCICLI	4	12	16	2	4,8	0	2
			TOTALE	123	119	242	49	47,6	0	28
RIPILOGO DEL GIORNO 11/11/2000	CIRC.NE AVV. G. OTTAVIANO + DISC. PESCHIERA	USCITA VERSO GIARRATANA - MODICA	AUTOVETTURE	131	120	251	52	48	0	30
			AUTOCARRI	10	7	17	4	2,8	0	2
			MOTOCICLI	7	7	14	3	2,8	0	2
			TOTALE	148	134	282	59	53,6	0	33



A10.2 Tabelle delle linee del trasporto pubblico

a	Linea 1
b	Linea 2
c	Linea 3
d	Linea 4
e	Linea 5
f	Linea 6
g	Linea 7



LINEA 1 - CAPOLINEA P.zza POLA		
Orario delle corse 6.25-7.25-8.25-9.25-10.25-11.25-12.35-13.35-14.25-15.25-16.25-17.25-18.25-19.25-20.25		
ITINERARIO e FERMATE		
P.zza Pola, 31	25'	35'
Largo Camerina, 16	26'	36'
Via del Mercato, df 118	26'	36'
P.zza Repubblica, 3	28'	38'
C.so Mazzini, 196	30'	40'
C.so Mazzini, 92	31'	41'
C.so Mazzini, 6	32'	42'
C.so Italia, 23	34'	44'
C.so Italia, 81	36'	46'
C.so Italia, 115	37'	47'
C.so Italia, 183	40'	50'
C.so Italia, 273	41'	51'
C.so Italia, 357	42'	52'
C.so Italia, 401(solo corsa studenti)		53'
Via M. Schininà, 113	44'	54'
Via M. Schininà, 163	46'	56'
Via M. Schininà, 191	47'	57'
V.le dei Platani, 2	49'	59'
V.le dei Platani, 42	50'	00'
V.le dei Platani, 116	51'	01'
Via della Costituzione, 63	53'	03'
Via della Costituzione, 43	53'	03'
Via Galvani, 12	54'	04'
P.zza E.C.Lupis, df 157	55'	05'
Via Colajanni, df 5	56'	06'
Via Archimede, 52	58'	08'
Via Archimede, 102	58'	08'
P.zza Vann' Antò, 2	00'	10'
V.le Sicilia	01'	11'
P.zza del Popolo (stazione FS)	02'	12'
V.le Ten. Lena, 16	06'	16'
Via F. Pennavaria, 40	07'	17'
P.zza Cappuccini	07'	17'
Via S. Vito, 138	08'	18'
C.so Italia, 16	09'	19'
C.so Mazzini, 27	11'	21'
C.so Mazzini, 103	13'	23'
C.so Mazzini, 159	14'	24'
P.zza Repubblica, 9	16'	26'
Via del Mercato, 118	17'	27'
Largo Camerina	18'	28'
P.zza Pola, 31	20'	30'



LINEA 2 - CAPOLINEA P.zza CROCE		
Orario delle corse 7.05-8.00-9.05-10.05-11.05-12.05-13.05-14.05-15.05-16.05-17.05-18.05-19.05-20.05		
ITINERARIO e FERMATE		
Piazza Croce, 1	05'	00'
Via Paestum, df 35	07'	02'
Via Paestum, 58	08'	03'
Via Psaumida, 4	09'	04'
Via Psaumida, 22	10'	05'
Via P. Nenni, 38	11'	06'
Via P. Nenni, 48	12'	07'
Via P. Nenni, 90	13'	08'
Via Anfuso, 5	15'	10'
Via Anfuso, 107	16'	11'
Via Avogadro, 1	17'	12'
Via La Pira, 98	19'	14'
Via Galvani, 12	21'	16'
Via A. Sciesa, 4	22'	17'
Via A. Sciesa, df 41	23'	18'
Via della Costituzione	24'	19'
V.le dei Platani, 167	25'	22'
V.le dei Platani, 135	25'	23'
V.le dei Platani, 51	26'	24'
V.le dei Platani, 1	26'	25'
Via M. Schininà, df 197	28'	27'
Via M. Schininà, 180	28'	28'
Via M. Schininà, 130	29'	29'
C.so Italia, 294	31'	31'
C.so Italia, 234	32'	32'
C.so Italia, 112	34'	34'
Via Roma, 187	35'	35'
Via Ten.Lena, 17	36'	36'
P.zza Stazione	36'	36'
P.zza Vann' Antò	38'	37'
Via Archimede, df 52	39'	39i
Via archimede, 33	39'	39'
Via Colajanni, 13	43'	43'
Via Colajanni, 165	44'	44'
Via La Pira, 88	45'	45'
Via La Pira, 98	45'	45'
Via Avogadro, 1	46'	46'
C.so Mazzini, 159	14'	24'
Via Anfuso, 5	47'	47'
Via P. Nenni, 90	48'	48'
Via P. Nenni, 48	49'	49'
Via P. Nenni, 38	49'	49'
Via Psaumida, 22	51'	51'
Via Psaumida, 4	51'	51'
Via Paestum, 59	52'	52'
Via Paestum, 35	53'	53'
P.zza Croce, 1	55'	55'



LINEA 3 - CAPOLINEA P.zza POLA		
Orario delle corse 7.00-8.00-9.05-10.00-11.00-12.00-13.00-14.00-15.00-16.00-17.00-18.00-19.00-20.00-21.00		
ITINERARIO e FERMATE		
P.zza Pola, 31	00'	
Largo Camerina, 20	02'	
Via del Mercato, df 116	03'	
P.zza Repubblica,3	05'	
C.so Mazzini,192	07'	
C.so Mazzini,96	09'	
C.so Mazzini, 6	10'	
C.so Italia, 21	11'	
C.so Italia, 81	13'	
C.so Italia, 115	15'	
Via Roma,187	17'	
V.le Ten. Lena,17	19'	
P.zza del Popolo (Stazione FS)	21'	
V.le Sicilia	22'	
Via Risorgimento, 103	25'	
SS115 - Osp.M.Paternò Arezzo	27'	
Cimitero Ibla	29'	
SS115 - bivio Ibla	32'	
Via Risorgimento, 86	37'	
V.le Sicilia, 23	38'	
P.zza del Popolo (Stazione FS)	40'	
V.le Ten. Lena, 10	41'	
Via F. Pennavaria, 38	42'	
P.zza Cappuccini	43'	
Via S. Vito, 138	43'	
C.so Italia, 14	44'	
C.so Mazzini, 27	45'	
C.so Mazzini, 103	46'	
C.so Mazzini, 159	47'	
P.zza della Repubblica, 9	48'	
Via del Mercato, 118	48'	
Largo Camerina, 8	49'	
Piazza Pola	50'	

The image shows a handwritten signature in black ink over a circular official stamp. The stamp is blue and contains the text "MUNICIPIO DI RAGUSA" around the perimeter and "L. 12/05/2012" at the bottom. The signature is a stylized, cursive script.

LINEA 4 - CAPOLINEA P.zza CROCE	
Orario delle corse 7.35-8.35-9.35-10.35-11.35-12.35-13.35-14.35-15.35-16.35-17.35-18.35-19.35-20.35	
ITINERARIO e FERMATE	
P.zza Croce, 1	7.35'
Via Zama, 111	7.37'
Via Zama, 53	7.37'
Via Carducci, 220	7.38'
Via Carducci, 116	7.40'
Via Carducci, 1	7.42'
Via F. Pennavaria, 38	7.43'
P.zza Cappuccini, 4	7.44'
Via S. Vito, 138	7.46'
C.so Italia, 81	7.47'
C.so Italia, 115	7.48'
C.so Italia, 187	7.48'
C.so Italia 273	7.50'
C.so Italia, 349	7.51'
C.so Italia, 405	7.52'
C.so Italia, 467	7.53'
Via Canova, 35	7.56'
Via Cadorna, 257	7.57'
Via U. La Malfa, 3	7.58'
V.le Europa, 134	7.59'
Via A. Moro, 1	8.00'
Via A. Moro, 30	8.00'
Via F. Rossitto, 19	8.01'
V.le Europa (scuole)	8.02'
V.le Europa, 145 (Forestale)	8.03'
C.so Italia, 410	8.04'
C.so Italia, 364	8.04'
C.so Italia, 286	8.05'
C.so Italia, 234	8.06'
C.so italia,110	8.09'
Via Roma, 187	8.11'
P.zza Libertà, 1	8.12'
Via Carducci, 1	8.14'
Via Carducci, 97	8.16'
Via Carducci, 237	8.20'
Via Zama, 53	8.21'
Via Zama, df 110	8.21'
Via Mattarella	8.23'
Via P. Nenni, 67	8.24'
Via P. Nenni, 81	8.25'
Via P. Nenni, df 38	8.25'
C.da Terranova, 3	8.26'
C.da Terranova, 15	8.27'
Via Nicosia, df 2	8.28'
Via Paestum, 77	8.29'
Via Paestum, 59	8.29'
Via Paestum, 35	8.30'
P.zza Croce,1	8.30'

Official stamp of the Municipality of Reggio Calabria, with a handwritten signature over it.

LINEA 5 - CAPOLINEA P.zza CROCE**Orario delle corse** 6.05-7.05-8.05-9.05-10.05-11.05-12.05-13.05-
14.05-15.05-16.05-17.05-18.05-19.05-20.05-21.05**ITINERARIO e FERMATE**

P.zza Croce, 1	6.05'		
Via G.di Vittorio, df 48	6.06'		
Via G.di Vittorio, 37	6.06'		
P.zza Vann' Antò	6.07'		
V.le Sicilia, 23	6.09'		
P.zza del Popolo, 5	6.10'		
V.le Ten. Lena, 16	6.11'		
Via F. Pennavaria, 38	6.12'		
Via Marsala, 4	6.13'		
Via S. Vito, 138	6.14'		
C.so Italia, 81	6.16'		
C.so Italia, 115	6.17'		
C.so Italia, 183	6.18'		
C.so Italia, 273	6.19'		
C.so Italia, 347	6.21'		
C.so Italia, 403	6.22'		
C.so Italia, 463	6.22'		
V.le Europa, 6	6.23'		
V.le Europa, df 143	6.24'		
Via A. Moro, 1	6.25'		
Via A. Moro, 30	6.26'		
Via F. Rossitto, 19	6.27'		
V.le Europa (scuole)	6.28'		
V.le Europa, 312	6.29'		
S. Luigi (angolo V.le Europa)	6.30'		
C.so V. Veneto, 694	6.32'		
Via Archimede, 492	6.33'		
Via Plebiscito, 61	6.34'		
Via Plebiscito, df 8	6.35'		
Via U. La Malfa, 46	6.36'		
V.le Europa, 3	6.37'		
C.so Italia, 418	6.38'		
C.so Italia, 364	6.39'		
C.so Italia, 286	6.40'		
C.so Italia, 242	6.41'		
C.so Italia, 146	6.42'		
C.so Italia, 112	6.43'		
C.so Italia, 92	6.43'		
Via S. Vito, 99	6.44'		
Via Marsala, 4	6.46'		
Via F. Pennavaria, 38	6.47'		
V.le Ten. Lena, 17	6.48		
P.zza del Popolo (Stazione FS)	6.49'		
P.zza Vann' Antò, 5	6.51'		
Via G. di Vittorio, df 39	6.52'		
Via G. di Vittorio, 48	6.53'		
P.zza Croce, 1	6.54'		



LINEA 6 - CAPOLINEA P.zza del POPOLO		
Orario delle corse 9.55-10.55-11.55-12.55-13.55-14.55-15.55-16.55-17.55-18.55-19.55		
ITINERARIO e FERMATE		
P.zza del Popolo	55'	
V.le Ten. Lena, 16	56'	
Via F. Pennavaria, 38	57'	
P.zza Cappuccini, 4	57'	
Via S. Vito, 138	58'	
C.so Italia, 81	59'	
C.so Italia, 115	01'	
C.so Italia, 183	02'	
C.so Italia, 273	02'	
C.so Italia, 347	04'	
C.so Italia, 403	05'	
C.so Italia, 445	06'	
V.le Europa, 6	08'	
Via U. La Malfa, 19	10'	
C. so V. Veneto, 619	11'	
C.so V. Veneto, 703	13'	
C.so V. Veneto, 733	14'	
Via Fieramosca, 76	18'	
C.da Cisternazzi/C.da Puntarazzi	22'	
C.so V. Veneto, 692	26'	
C.so V. Veneto, 624	27'	
C.so V. Veneto, 574	28'	
Via U. LA Malfa, 24	30'	
V.le Europa, 3	32'	
C.so Italia, 418	33'	
C.so Italia, 264	34'	
C.so Italia, 286	35'	
C.so Italia, 242	36'	
C.so Italia, 112	37'	
Via Roma, 187	40'	
V.le Ten. Lena, 17	43'	
P.zza del Popolo	45'	

A handwritten signature in blue ink is written over a circular official stamp. The stamp contains the text "CPTA DI RAGUSA" around the perimeter and "RAGUSA" in the center.

LINEA 7 - CAPOLINEA C.da NUNZIATA		
Orario delle corse 6.50-7.50-8.50-10.50-11.50-12.50-13.30-14.50-15.50-16.50-17.50-18.50-19.50-20.50		
ITINERARIO e FERMATE		
Via Ungaretti, (C.da Nunziata)	50'	
V.le delle Americhe, 240	51'	
V.le delle Americhe, 216	52'	
V.le delle Americhe, 194	53'	
V.le delle Americhe, 70	54'	
Via S. Luigi, 61	55'	
P.zza Sturzo	58'	
Via Lombardia, 81	59'	
Via Archimede, 460	00'	
Via dei Frassini, 49	02'	
Via del Faggio, 80	03'	
Via Archimede, 222	04'	
Via M. Schininà, df 197	05'	
Via M. Schininà, 180	07'	
Via M. Schininà, 132	08'	
C.so Italia, 290	09'	
C.so Italia, 242	09'	
C.so Italia, 112	10'	
Via Roma, 187	11'	
V.le Ten. Lena, 17	12'	
P.zza del Popolo (Stazione FS)	13'	
P.zza Vann' Antò, 2	15'	
Via Archimede, 52	18'	
Via Archimede (angolo Via Pascoli)	18'	
Via N. Coljanni, 13	20'	
Via E. C. Lupis, 153	22'	
Via Galvani, 12	23'	
Via della Costituzione, 96	25'	
Via della Costituzione, 63	26'	
V.le dei Platani, 167	28'	
V.le dei Platani, 135	29'	
V.le dei Platani, 51	29'	
Via Archimede, 175	31'	
Via del Faggio, 75	33'	
Via dei Frassini, 80	34'	
Via Archimede, 313	35'	
Via Archimede, 345	36'	
C.so V. Veneto, 699	36'	
Via S. Luigi (angolo V.le Europa)	38'	
V.le delle Americhe, 5	39'	
V.le delle Americhe, 71	40'	
V.le delle Americhe, 119	41'	
V.le delle Americhe, 145	42'	
C.da Nunziata, df 238	45'	

A10.3 Tabelle dei parcheggi e della sosta

a	Zone a forte richiesta
b	In giorni particolari (sabato)
c	Di notte
d	Utilizzo sosta
e	Capacita' sosta veicolare
f	Capacita' aree



Nelle zone a forte richiesta di parcheggio sono state riscontrate in sosta le seguenti macchine:

ZONE	REGOLARE	IN DIVIETO	TOTALE	% di criticita'	Descrizione della zona
1	628	88	716	12,29%	zona 1) C.so Italia – Via F. Schininà – via Gen. Cadorna – Via Mentana – P.zza Solferino – Via Garibaldi;
2	1.033	287	1.320	21,74%	zona 2) Via Roma – via Salvatore – Via Garibaldi C.so Italia;
3	731	196	927	21,14%	zona 3) Via Roma _ C.so Italia – via Garibaldi – Via Mentana – Via L. Nicastro;
4	386	164	550	29,82%	zona 4) Via Matteotti – Via Sant'Anna – Via Roma – Via G. B. Odierna;
5	235	179	414	43,24%	zona 5) via Rapisardi – Via Sant'Anna – Via Matteotti – Via G.B. Odierna;
6	327	178	505	35,25%	zona 6) Via San Vito – Via Sant'Anna – via Rapisardi – Via G.B. Odierna;
7	389	66	455	14,51%	zona 7) via G. B. Odierna – Via Roma – Via a. Diaz – Via San Vito;
8	421	74	495	14,95%	zona 8) via San Vito – via A. Diaz – Via Cav. De Stefano – C.so Italia;
9	554	46	600	7,67%	zona 9) Via San Vito – Corso Italia – Via Cav. Destefano – P.zza Carmine – Via Gen. Dalla Chiesa fino sotto Ponte Giovanni XXIII;
10	810	71	881	8,06%	zona 10) Via Gen. Dalla Chiesa – via Natalelli – Ponte Pennavaria;
11	528	85	613	13,87%	zona 11) Piazza Libertà – viale del Fante – viale Ten. Lena;
12	992	127	1.119	11,35%	zona 12) Via Dante – Trivio Cucinello – Via Risorgimento – Viale Sicilia (via di collegamento viale Sicilia Via Dante);
13	502	86	588	14,63%	zona 13) Viale sicilia – via Risorgimento – via Ing. Migliorisi – Via L. Da Vinci – Via S. D'Acquisto;
14	1.254	-	1.254	0,00%	zona 14) Via Colombo – P.zza Gramsci – Viale Libertà – Via L. Da Vinci – Via Suor m. Schininà – Via Pennavaria;
15	1.171	28	1.199	2,34%	zona 15) Via Marsala – Via Suor M. Schininà – Via Ing. Migliorisi – Via V.E. Orlando;
16	516	26	542	4,80%	zona 16) Viale Libertà - Via Dante – P.zza del Popolo – P.zza Ospedale Civile;
17	452	67	519	12,91%	zona 17) Via Archimede – Via pascoli – Via F.lli Bandiera;
18	821	29	850	3,41%	zona 18) Via Carducci – Via da Lentini – via N. Colajanni – Via Ponchielli – Via Archimede;
19	257	132	389	33,93%	zona 19) Via Carducci – Via P. Anselmo – via Archimede;
20	533	132	665	19,85%	zona 20) Via Carducci - Via Archimede – Via Pascoli – Via Scalo Mercì;
21	843	3	846	0,35%	zona 21) Via Archimede – Via P. Anselmo – Via V. Lorefice – Via Sac. Licitra;
22	466	-	466	0,00%	zona 22) Via Archimede – V. sac. Licitra – Via B. Croce – Via P. Vetri;
23	617	-	617	0,00%	zona 23) Via Lorefice – Via P. Anselmo – Via Palermo – Via Mazza.
Tot.	14.466	2.064	16.530	12,49%	



Zona di intensa richiesta in giorni particolari (sabato)

descrizione della zona

ZONE	REGOLARE	IN DIVIETO	TOTALE		
1	118	98	216	45%	Corso Italia – Via Roma – Via G. B. Odierna – Via Rapisardi:
2	262	98	360		C.so V. Veneto – Via S. Anna – Via Roma – C.so Italia – Via S. Vito – Ponte Papa Giovanni XXIII:
3	325	6	331	2%	Via Salvatore – Via M. Leggio – C.so Italia – Via Roma:
4	177	7	184	4%	C.so Italia - Via Garibaldi – Via G. B. Odierna – Via M. Leggio:
5	631	114	745	15%	Via Roma – P.zza Libertà via Ten. Lena – p.zza Gramsci:
6	986	75	1.061		Via C. Colombo – Piazza del Popolo – Via L. da Vinci – via Suor m. Boscarino – Via F. Pennavaria:
7	607	326	933	35%	via Dante – Trivio Cucinello Via Risorgimento – Via Ing. Migliorisi
8	383	143	526	27%	via Carducci – via Archimede:
9	541	90	631	14%	Via Archimede – V. B. Croce – Via Cannezzio – via Anselmo:
10	312	27	339	8%	via M. Schinà - Corso Italia:
Totale	4.342	984	5.326	18%	



I veicoli parcheggiati dentro il cordone di indagine nelle ore notturne:

ZONE	REGOLARE	IN DIVIETO	TOTALE	
1	256	6	262	2%
2	256	2	258	1%
3	135	-	135	0%
4	66	-	66	0%
5	40	2	42	5%
6	87	9	96	9%
7	114	3	117	3%
8	114	8	122	7%
9	45	4	49	8%
10	34	-	34	0%
11	15	4	19	21%
12	65	-	65	0%
13	90	3	93	3%
14	191	1	192	1%
15	197	1	198	1%
16	69	-	69	0%
17	168	-	168	0%
18	115	-	115	0%
19	111	3	114	3%
20	120	1	121	1%
21	148	-	148	0%
22	163	-	163	0%
23	183	-	183	0%
24	200	-	200	0%
Totale Generale	2.982	47	3.029	2%

A handwritten signature in blue ink is written over a circular official stamp. The stamp contains the text "UFFICIO DI PIAZZA" at the top and "MILANO" at the bottom, with some illegible text in the center.


**Utilizzo sosta nelle ore della giornata, nelle zone a forte
richiesta di parcheggio:**

Zona	Ora 1	Ore 2	Ore 3	Ore 4	Oltre
1	436	191	57	66	54
2	821	450	222	205	109
3	511	170	104	69	76
4	351	72	49	44	34
5	269	73	49	49	40
6	346	99	81	84	48
7	209	68	50	60	56
8	273	104	37	51	33
9	242	112	81	49	56
10	526	129	112	55	39
11	305	107	92	55	35
12	978	184	150	195	46
13	232	103	61	41	43
14	606	237	143	174	124
15	689	256	131	99	22
16	264	116	101	54	17
17	357	109	111	54	67
18	475	144	87	50	86
19	248	68	37	36	76
20	302	138	101	65	59
21	596	111	44	44	50
22	666	148	47	37	41
23	340	140	59	48	51
24	214	61	58	13	26
Totali	10.256	3.390	2.064	1.697	1.288

A handwritten signature in blue ink is written over a circular official stamp. The stamp contains the text 'CITTA' DI GENOVA' and 'UFFICIO DEL CAPO UFFICIO'.

Capacita' di parcheggio nelle zone del centro di Ragusa ad attrazione commerciale, ed amministrativa				
A-Zona a forte richiesta (entro Perimetro)				
(Veneto-Rapisardi-S.Anna-Salvatore-Schinina' M.-Diaz-Distefano)				
P_A1	Salvatore	82		
P_A2	S. Anna	101		
P_A3	Veneto	102		
P_A4	Italia	76		
P_A5	Ecce Hono	98		
P_A6	Odierna	118		
P_A7	Schinina' M.	93		
P_A8	Schinina' F.	77		
P_A9	Spadafora	98		
P_A10	Garibaldi	51		
P_A11	Leggio M.	93		
P_A12	Roma	49		
P_A13	Ponte Nuovo	42		
P_A14	Matteotti	43		
P_A15	Coffa	13		
P_A16	Rapisardi	44		
P_A17	San Vito	38		
P_A18	Distefano cav. F.	32		
	Totale entro perimetro	1.250		
B-Zona a forte richiesta (fuori Perimetro)				
P_B1	S. Anna (alta)	41		
P_B2	Veneto (alto)	246		
P_B3	Italia (alto)	35		
P_B4	Ecce homo (bassa)	18		
P_B5	Odierna (alta)	36		
P_B6	Piazza Liberta'	127		
P_B7	Ponte S. Vito	74		
P_B8	Lena ten.	30		
P_B9	Del Fante	77		
P_B10	Dante	129		
P_B11	Risorgimento	72		
P_B12	Archimede	391		
P_B13	Piazza del Popolo	14		
P_B14	Piazza Stazione	24		
P_B15	Sicilia	26		
	Totale fuori perimetro	1.340		

Capacita' di parcheggio nelle zone del centro di Ragusa ad attrazione commerciale, ed amministrativa			
C-Zone dell'immediata periferia			
P_C1	Cadorna gen.	129	
P_C2	Mentana via	32	
P_C3	Mentana Largo	12	
P_C4	Diaz	44	
P_C5	Piazza Carmine	27	
P_C6	Dalla Chiesa	103	
P_C7	Natalelli	120	
P_C8	San Giovanni	12	
P_C9	Salvatore - alta	42	
P_C10	Bruno	79	
P_C11	Orlando	86	
P_C12	Carlo Alberto	78	
P_C13	Cielo d'alcamo	48	
P_C14	Castellini	19	
P_C15	Galilei	23	
P_C16	Meli	12	
P_C17	Gambini	10	
P_C18	Marsala	16	
P_C19	Fogazzaro	20	
P_C20	Pirandello	94	
P_C21	Cappuccini	69	
P_C22	Padre Scopetta	26	
		1.101	
D-Zona Cappuccini			
P_D1	Trento	40	
P_D2	Trieste	65	
P_D3	Migliorisi ing.	46	
P_D4	Cartia-Defelice	18	
P_D5	La Farina-Maqueda	19	
P_D6	Picardi-Pier delle Vigne	33	
P_D7	Piazza Igea	25	
P_D8	Orlando-Suor M. Schinina'	58	
P_D9	Della Caserma	39	
P_D10	Da Vinci	57	
P_D11	Colombo	35	
P_D12	Pennavaria-Ruggero settimo	48	
P_D13	Piazza Ospedale	68	
P_D14	D'acquisto	20	
P_D15	Via Ospedale Civile	32	
P_D16	Suor Maria Boscarino	74	
P_D17	Piazza Arezzi-Nazario Sauro	38	
		715	
	TOTALE COMPLESSIVO	4.406	



f_CAPACITA' AREE

P_E1	Rossitto	1.000	33
P_E2	Nicastro ang. Via 329	1.000	33
P_E3	Bellarmino ang. Del Faggio	1.200	40
P_E4	Forlanini ang. Mongibello	1.500	50
P_E5	Costituzione ang. Maroncelli	3.000	100
P_E6	Don Mattia Nobile	2.250	75
P_E7	Di Vittorio	4.000	140
P_E8	Piazza Politeama	1.750	58
P_E9	Piazza Poste	1.500	50
P_E10	Piazza S. Giovanni	800	26
P_E11	Piazza Solferino	1.050	35
P_E12	Piazza Salvatore	1.600	53
P_E13	Slargo Via Palermo	1.500	50
P_E14	Piazza Liberta'	5.000	166
P_E15	Liberta' via	1.000	33
P_E16	Piazza Ospedale Civile	5.000	166
P_E17	De Gasperi ang. Via Canova	1.600	53
P_E18	Veneto ang. Mons. Iacono	600	20
P_E19	Piazza Sturzo	3.000	100
P_E20	Piazza Lupis	1.750	58
P_E21	Platani ang. Gran Sasso	600	20
P_E22	Mongibello ang. Muratori	700	23
P_E23	Lupis ang. Mongibello	1.000	33
P_E24	Due Giugno 1946	1.750	58
P_E25	Mongibello ang. Platani	500	16
P_E26	Giordano ang. Paisiello	1.250	41
P_E27	Galvani ang. Torricelli	1.400	46
P_E28	Galvani ang. Cannizzaro	600	20
P_E29	Paestum ang. Colaianni	1.500	50
P_E30	Margani Nicosia	1.500	50
P_E31	Australia	6.000	200
P_E32	Via 324	3.900	130
		60.800	2.027

Official stamp of the Municipality of Aversa, with a handwritten signature over it.

NUMERO	LOCALITA'	TRATTO INTERESSATO	CAPIENZA	RILEVAMENTO ORARIO										Totale Giornata
				9,00	10,00	11,00	12,00	16,00	17,00	18,00	19,00			
1	PIAZZA LIBERTA'	Parcheggio centrale	25	6	14	25	21	1	2	14	15	98		
2	CORSO ITALIA	Via Roma - via Mariannina Schininà	54	45	49	53	52	49	49	50	48	395		
3	CORSO VITT. VENETO	Via Mario Rapisardi - Via Roma	30	22	29	29	26	21	27	25	29	208		
4	VIA SANT'ANNA	Via Roma - Via Angelo Majorana	18	15	14	15	17	16	14	16	17	124		
5	VIA MARIO LEGGIO	Piazza Salvatore - Corso Italia	35	17	26	30	32	26	31	30	31	223		
6	VIA SALVATORE	Via C. Comitini - Via Mario Leggio	5	4	5	5	5	5	5	5	5	39		
7	VIA CARDUCCI	Viale Del Fante - Via Esperanto	79	49	56	63	64	54	61	67	69	483		
8	VIA ARCHIMEDE	Via M. Della Libertà - Via Sac. Licitra	22	15	21	9	14	15	17	19	20	130		
9	VIA RISORGIMENTO	Via Virgilio - Via Giovanni Grasso	42	37	38	39	41	25	29	28	36	273		
10	VIALE DEL FANTE	dal civico 6 - al Palazzo della Provincia	15	4	7	15	15	7	9	6	8	71		
11	VIALE TEN. LENA	Via C. Colombo - Via C. Battisti	23	16	22	23	18	16	20	20	19	154		
TOTALE PARCHEGGI ZONE BLU			348	230	281	306	305	235	264	280	297	2198		



NUMERO	LOCALITA'	TRATTO INTERESSATO	CAPIENZA	RILEVAMENTO ORARIO										Totale Giornata	
				9,00	10,00	11,00	12,00	16,00	17,00	18,00	19,00				
1	PIAZZA LIBERTA'	Parcheggio centrale	25	10	23	24	22	6	5	17	18				125
2	CORSO ITALIA	Via Roma - via Mariannina Schininà	54	45	53	54	54	39	44	52	54				395
3	CORSO VITT. VENETO	Via Mario Rapisardi - Via Roma	30	20	25	25	27	30	27	29	30				213
4	VIA SANT'ANNA	Via Roma - Via Angelo Majorana	18	15	16	17	16	16	17	16	16				129
5	VIA MARIO LEGGIO	Piazza Salvatore - Corso Italia	35	31	32	33	35	28	28	33	34				254
6	VIA SALVATORE	Via C. Comitini - Via Mario Leggio	5	4	4	5	5	5	5	5	5				38
7	VIA CARDUCCI	Viale Del Fante - Via Esperanto	79	51	53	69	72	55	47	52	22				421
8	VIA ARCHIMEDE	Via M. Della Libertà - Via Sac. Licitra	22	13	18	21	22	12	16	17	8				127
9	VIA RISORGIMENTO	Via Virgilio - Via Giovanni Grasso	42	32	41	39	41	21	24	32	31				261
10	VIALE DEL FANTE	dal civico 6 - al Palazzo della Provincia	15	6	14	15	14	9	11	6	6				81
11	VIALE TEN. LENA	Via C. Colombo - Via C. Battisti	23	20	22	23	23	20	18	23	23				172
TOTALE PARCHEGGI ZONE BLU			348	230	301	325	331	241	242	282	247				2216



NUMERO	LOCALITA'	TRATTO INTERESSATO	CAPIENZA	RILEVAMENTO ORARIO								Totale Giornata
				9,00	10,00	11,00	12,00	16,00	17,00	18,00	19,00	
1	PIAZZA LIBERTA'	Parcheggio centrale	25	14	19	25	25	11	20	24	18	156
2	CORSO ITALIA	Via Roma - via Mariannina Schininà	54	41	50	52	47	43	46	50	46	375
3	CORSO VITT. VENETO	Via Mario Rapisardi - Via Roma	30	18	23	26	25	20	26	28	22	188
4	VIA SANT'ANNA	Via Roma - Via Angelo Majorana	18	10	14	17	15	14	11	16	13	110
5	VIA MARIO LEGGIO	Piazza Salvatore - Corso Italia	35	29	31	33	28	30	28	30	35	244
6	VIA SALVATORE	Via C. Comitini - Via Mario Leggio	5	4	5	5	5	5	5	5	5	39
7	VIA CARDUCCI	Viale Del Fante - Via Esperanto	79	51	52	57	58	52	55	66	60	451
8	VIA ARCHIMEDE	Via M. Della Libertà - Via Sac. Licitra	22	11	16	13	16	14	17	17	18	122
9	VIA RISORGIMENTO	Via Virgilio - Via Giovanni Grasso	42	31	39	35	37	27	15	16	14	214
10	VIALE DEL FANTE	dal civico 6 - al Palazzo della Provincia	15	6	10	14	13	8	8	9	6	74
11	VIALE TEN. LENA	Via C. Colombo - Via C. Battisti	23	23	23	23	23	18	23	12	20	165
TOTALE PARCHEGGI ZONE BLU			348	230	282	300	292	242	254	273	257	2138



Veicoli in entrata

Punto Oss.	Autovet.	%	Motocicli	%	Camion	%	Autobus	%	Totale	%	Interviste	%
1.	3.915		505		137		27		4.584	17%	1.141	25%
2.	3.983		657		300		34		4.974	18%	851	17%
3.	1.087		229		29		14		1.359	5%	116	9%
4.	4.871		1.134		100		17		6.122	22%	687	11%
5.	2.910		270		185		49		3.414	12%	597	17%
6.	1.739		188		646		18		2.591	9%	404	16%
7.	3.285		254		81		40		3.660	13%	541	15%
8.	638		189		34		25		886	3%	200	23%
Totale	22.428	81%	3.426	12%	1.512	5%	224	1%	27.590	100%	4.537	16%

1. Viale Europa - Via Ugo La Malfa
2. Via Archimede - Via Plebiscito
3. Via Gentile. Cadorna - Via Canova
4. Via N. Colajanni - Via Mongibello
5. Via G. Di Vittorio - via Ducezio
6. Via Zama - via Demostene
7. Via risorgimento - Via S.G. Bosco
8. Corso Mazzini - Via Monelli

Veicoli in uscita

Punto Oss.	Autovet.	%	Motocicli	%	Camion	%	Autobus	%	Totale	%	Interviste	%
1.	3.278		675		114		45		4.112	24%	626	15%
2.	1.520		1.078		184		25		2.807	16%	544	19%
3.	1.628		435		58		25		2.146	12%	486	23%
4.	2.233		370		133		86		2.822	16%	615	22%
5.	1.449		289		38		4		1.780	10%	296	17%
6.	2.217		311		169		65		2.762	16%	350	13%
7.	616		156		7		22		801	5%	229	29%
Totale	12.941	75%	3.314	19%	703	4%	272	2%	17.230	100%	3.146	18%

1. Viale Europa - Via Ugo La Malfa
2. Via Archimede - Via Plebiscito
3. Via N. Colajanni - Via Torricelli
4. Via G. Di Vittorio - via Ducezio
5. Via Zama - Via Demostene
6. Via Risorgimento - Via S.G. Bosco
7. Corso Mazzini - Via Monelli



Zone di congestione

	<i>Via</i>	<i>arco</i>	<i>dal nodo</i>	<i>al nodo</i>
1	Via Archimede	Da Villa Pax a via Carducci	69	80
2	Via Archimede	da via Carducci a v.le dei Platani	69	118
3	Via M. Schinina'	da corso Italia a via B. Croce	8	119
4	Via S. Anna	da via Garibaldi a via Via Roma	46	43
5	Via M. Leggio	da via Salvatore a corso Italia	123	126
6	Corso Italia	da via S. Vito a Via M. Schinina'	10	8
7	Viale del Fante	da via Carducci a Pzza Liberta'	70	71
8	Viale ten Lena	da P.zza Liberta' a p.zza Stazione	71	78
9	Via Dante	da P.zza del Popolo a via Risorgimento	78	79
10	Via Risorgimento	da Via Dante a via ing. Migliorisi	79	76
11	Via Virgilio	confluenza su p.zza Vann'anto'	69	80
12	Via Di Vittorio	confluenza su p.zza Vann'anto'	67	80



Tabella della Popolazione

Gli abitanti residenti per quartiere

	Quartiere	al 31/12/1994	all' 1/12/2000 circa
Capoluogo	1 Ragusa Ovest	13.935	
	2 Ragusa Sud	30.096	
	3 Ragusa Centro	20.444	
	4 Ragusa Ibla	2.769	
	5 Totale capoluogo	67.244	
Marina di Ragusa	6 Marina di Ragusa	3.063	
S. Giacomo	7 S. Giacomo	755	
	Totale Comune	71.062	

Nel periodo non vi sono sostanziali mutamenti che possano interessare il PUT

Il numero degli abitanti nel tempo

	Oggi 1/12/2000 circa	al 31/12/1994	Cens. 1991	cens. 1981	cens. 1971	cens. 1961
numero	72.000	71.062	69.831	67.442	61.700	55.254
differenza nel periodo	938	1.231	2.389	5.742	6.446	
Differ. Media annua	156	410	239	574	645	
% d'incr. Per periodo	0,22%	0,59%	0,35%	0,93%	1,17%	
% d'incr. Per anno	0,02%	0,06%	0,04%	0,09%	0,12%	

PARCO VEICOLI CIRCOLANTI DI RAGUSA												
						tot. Rimorchi e semirim.	MOTOCICLI	MOTOCARRI	TOTALE	% d'increment.	prov.	differ.
ANNO	AUTOVETTURE	AUTOBUS	AUTOCARRI	AUTOCARRI SPECIALI	TRATTORI							
1975	18.393	30	1.028	101	10	202	750	529	21.043			
1976	19.900	30	1.118	106	13	214	843	528	22.752	8,12%	6,36%	1,76%
1977	20.305	33	1.142	112	20	263	733	426	23.034	1,24%	-0,03%	1,27%
1978	20.959	36	1.212	107	17	342	739	327	23.739	3,06%	3,43%	-0,37%
1979	23.145	50	1.201	95	15	946	987	459	26.898	13,31%	6,39%	6,91%
1980	23.527	50	1.416	112	31	337	991	336	26.800	-0,36%	0,65%	-1,01%
1981	24.503	46	1.512	104	36	360	1.058	335	27.954	4,31%	2,20%	2,11%
1982	25.601	59	1.588	110	55	372	1.333	335	29.453	5,36%	6,61%	-1,25%
1983	26.134	54	1.644	113	60	437	1.972	357	30.771	4,47%	8,15%	-3,67%
1984	25.979	55	1.663	110	72	423	2.108	375	30.785	0,05%	0,82%	-0,77%
1985	28.616	54	1.690	119	78	450	2.488	379	33.874	10,03%	11,07%	-1,04%
1986	29.626	64	1.766	149	95	488	2.670	370	35.228	4,00%	4,55%	-0,55%
1987	31.494	60	1.825	133	103	492	2.840	356	37.303	5,89%	5,00%	0,89%
1988	33.133	67	2.002	143	121	536	2.885	396	39.283	5,31%	4,74%	0,57%
1989	34.159	76	2.096	142	142	565	2.874	378	40.432	2,92%	2,57%	0,36%
1990	35.612	76	2.264	147	155	611	2.945	389	42.199	4,37%	4,50%	-0,13%
1991	37.264	67	2.470	163	165	647	3.059	393	44.228			
1992	39.128	67	2.270	163	155	629	3.080	390	45.882			
1993	39.475	67	2.275	165	158	638	3.092	390	46.260			
1994	39.873	67	2.281	167	160	636	3.102	390	46.676			
1999	41.493	76	3.588	228	-	824	3.569	310	50.088	18,69%	25,48%	-6,78%
%99	82,84%	0,13%	4,55%	0,33%	0,32%		6,19%	0,78%	93%			



PARCO VEICOLI CIRCOLANTI DELLA PROVINCIA DI RAGUSA										
ANNO	AUTOVETTURE	AUTOBUS	AUTOCARRI	AUTOCARRI SPECIALI	TRATTORI	tot. Rimorchi e semirim.	MOTOCICLI	MOTOCARRI	TOTALE	
1975	65.657	79	4.527	185	43	400	3.957	5.609	80.857	
1976	69.533	89	5.048	213	41	463	4.153	5.995	85.998	6,36%
1977	70.866	92	5.620	227	50	529	3.322	4.741	85.976	-0,03%
1978	73.715	87	5.638	216	49	761	2.988	4.709	88.924	3,43%
1979	77.332	108	5.537	216	67	1.930	3.125	4.365	94.610	6,39%
1980	79.804	112	6.598	241	103	713	2.751	4.188	95.223	0,65%
1981	82.348	118	7.204	268	117	164	2.805	4.126	97.314	2,20%
1982	86.510	128	7.530	293	146	796	3.372	4.178	103.749	6,61%
1983	91.092	137	7.993	317	159	967	5.964	4.605	112.201	8,15%
1984	91.104	151	8.080	324	169	946	6.221	5.176	113.117	0,82%
1985	101.512	166	8.573	371	183	980	7.499	5.378	125.642	11,07%
1986	105.589	176	8.949	396	220	1.061	8.375	5.527	131.354	4,55%
1987	111.334	168	9.288	368	237	1.055	9.020	5.392	137.917	5,00%
1988	116.169	180	9.855	389	266	1.121	9.257	6.090	144.448	4,74%
1989	119.401	186	10.318	417	300	1.149	9.280	5.957	148.157	2,57%
1990	124.562	190	11.046	439	342	1.257	9.723	6.005	154.821	4,50%
1999	155.994	226	17.937	595	-	2.162	12.473	4.882	194.269	25,48%
%99	80,30%	0,12%	9,23%	0,31%	0,00%	1,11%	6,42%	2,51%	100,00%	


A10.8 Tabelle delle manutenzioni

a	Interventi di privati
b	Interventi di Enti
c	Interventi della Sicilmetano

A handwritten signature in black ink is written over a circular official stamp. The stamp is blue and contains the text "CITTÀ DI CATANIA" at the top and "SERVIZIO TECNICO" at the bottom, with a central emblem.

AUTORIZZAZIONI A PRIVATI
ANNO 1998

N D	UTENTE	SITO INTERVENTO	TIPO INTERV.	N D	UTENTE	SITO INTEREVENTO	TIPO INTERV
1	Distefano	Via Asia	Fogna	56	Alabiso	Via Ravenna 28	Fogna
2	Mazza	Via f.lli. Belleo	Idrico	57	Firriencieli	Via Cairoli 42	Fogna
3	Distefano	c.so Italia, 11	Idrico	58	Con. Magnano	Via Putignano 4	Idrico
4	Cascone	Via Fed. Di Sveva, 20	Fogna	59	Campo	Via P.Mascagni 47	Idrico
5	Bontelli	Viale Europa,9	Fogna	60	Licitra	C.da Nunziata	Fogna
6	Cosentini	c.sp Mazzini, 275	Idrico	61	Scalone	Via m.Schininà 180/a	Fogna
7	Liali	Via Risorgimento,101	Fogna	62	Masari	Via IV Novembre 111	Idrico
8	Montes	Via Palermo, 107	Idrico	63	Leggio	Via Normanni	Fogna
9	A. USL	Piazza Igea	Idrico	64	Spadola	Via Pantelleria 19	Idrico
10	Di Vita	Piazza Salvatore	Fogna	65	Tumino	Via Nicolas Green	Idrico
11	Arestia	Via Strashburgo, 2	Fogna	66	Guastella	Via XI Febbraio 24	Idrico
12	Firera	Via Porta Modica,58	Idrico	67	Cilia	Via Abeti 58	Fogna
13	Cutrone	Via Ceccarelli,18	Idrico	68	Puma	Via E.Fieramosca 67	Fogna
14	Battaglia	Via Del Mare,1	Idrico	69	Passalacqua	Via Dei Pini 14	Fogna
15	Bisi	Via Iesolo, 2	Fogna	70	Licitra	Via degli Aceri	Idrico
16	Gambuzza	Via Salvatore, 124	Idrico	71	Ferrera	Via C.Iurato	Idrico
17	Di Quattro	Via Battaglia, 8	Fogna	72	Candida	Via Stesicoro	Idrico
18	Russo	Via F. Crispi, 55/57	Idrico	73	Leggio	Via IV Novembre	Idrico
19	Barbagallo	Via G.B. Odierna, 378	Idrico	74	Avola	Via Germania	Idrico
20	Di Giacomo	Via F. Schininà, 73	Fogna	75	Pacixlio	Via Valverde 95	Idrico
21	Albani	Via G.Verne, 70	Idrico	76	Blundo	Via della Quercia 71	Idrico
22	Iacono	Via Carducci,174	Fogna	77	Cataredella	Via de Gasperi 9	Idrico
23	Pelligra	Via Bari, 3	Fogna	78	Amante	Via A.Grande 51	Idrico
24	Cavarra	Via B. Croce,7	Fogna	79	Cassarino	v.le Europa 25	Idrico
25	Guccione	c.so V. Vento, 100	Fogna	80	Iurato	Via La Marmora 9	Fogna
26	Lo Presti	Via San Giovanni	Idrico	81	Criscione	Via Gattamelata 10	Fogna
27	Criscione	Via Paestum	Idrico	82	Giroso	Via Germania 35	Idrico
28	Passalacqua	Via S. Francesco,130	Idrico	83	Scollo	Via Stesicoro 33	Fogna
29	Borrometi	Via Dafne, 16a	Fogna	84	Mirabella	C.so V.Veneto 501	Idrico
30	Casa	Via della Costituzione	Fogna	85	Campo	Via S.Mandara 4	Fogna
31	Guastella	Via Mandarà,51	Idrico	86	Cavina	Via Anfuso 9	Fogna
32	Iudice	Via Archimede, 277	Fogna	87	Gambina	C.so XV Aprile 36	Fogna
33	Corallo	Via Gorizia /Ariosto	Idrico	88	Ditta Puma	Via del Pioppo	Idrico
34	Iacono	C.so V. Veneto, 428	Fogna	89	Valenti	Via Gioberti	Idrico
35	Carfi	Via Pennavaria, 88	Fogna	90	Provincia Reg.	Largo S.Domenico	Idrico
36	Carnazza	Via Duca d'Aosta, 73	Idrico	91	Paino	Via Leggio	Fogna
37	Della Grazia	Via Archimede, 207	Idrico	92	Mezzasalma	Via Lombardia	Fogna
38	Cosentini	C.so XXV Aprile	Idrico	93	Rocuzzo	Via 326 C.da Brusce	Idrico
39	Campo	Via E.Fieramosca	Fogna	94	Cascone	Via Valverd 93	Fogna
40	Lo Presti	Via Risorgimento, 40	Idrico	95	Antoci	Via I.Migliorisi 36	Idrico
41	Melfi	C.so Mazzini,286	Idrico	96	D'Antoni	Via Montechiaro 228	Fogna
42	Curiale	Via Portovenere	Fogna	97	Cappello	Via C. F.Distefano 61	Fogna
43	Guastella	Via Prtovenere	Fogna	98	Nicita	Via G. Ferraris 46	Idrico
44	Saraceno	Via Pola	Fogna	99	Gulino	Via S.Vito 131	Fogna
45	Arestia	Via S. Alberto, 11	Fogna	100	Falgone	Giardino Ibleo	Idrico
46	Gurrieri	Via M. Schininà	Idrico	101	Cavalieri	L. Andrea Doria	Idrico
47	Battaglia	Via	Idrico	102	Ferraro	Via SanPieri 96	Fogna
48	Cabibbo	Via Monfalcone, 7	Fogna	103	Tumino	Via Gagini 52	Idrico
49	Leggio	Via F. Belleo/Crispi	Fogna	104	Cascone	Via Trieste 21	Idrico
50	Minardi	Via Mons. Iacono	Fogna	105	Canzonieri	Via Vietri	Fogna
51	Campo	C/da Gaddimeli	Idrico	106	Sortino	Via G.A.Cartia 357	F. e A.
52	Trovato	Via P.L. Spatafora	Idrico	107	Frasca	Via Ecce Homo 293	Fogna
53	Scribano	Via Achimede	Fogna	108	Migliorisi	Via Ibla 23	Idrico
54	Lauretta	Via Togliatti, 12	Idrico	109	Salonia	Via Imera	Idrico
55	Cond. Tumino	Via Archimede, 21/e	Idrico	110	Ottaviano	Via Pozzallo 15	Fogna




ANNO 1999

N D	UTENTE	SITO INTERVENTO	TIPO INTERV.	N D	UTENTE	SITO INTERVENTO	TIPO INTERV
1	Migliorisi	Via Giardini 7	Fogna	62	Ciriaco	Via I.Migliorisi 16	Idrico
2	Spadola	Via Cupoletti	fogna	63	Arestia	Via della Vittoria	Idrico
3	Massari	Via Platani-Costituz.	Idrico	64	Avola	Via Stella 13	Fogna
4	Catra	Via Ecce Homo 154	Idrico	65	Occhipinti	I. Andrea Doria	Fogna
5	Tarantello	Via M.Iblei 19	Idrico	66	Battaglia	Via E.C.Lupis 149	Idrico
6	Nuzzarello	Via S.G.Licitra	Idrico	67	Bartolotta	Via Gomez 42	Idrico
7	Tumino	Via dei Mirti 149	Idrico	68	Euro Asso s.r.l.	Vico Aspromonte 72	Idrico
8	Otaviano	P.zza Duomo 36	Idrico	69	Ferraro	Via C. Gesualdo 24	Idrico
9	Veninata	Via S.Vito	Fogna	70	La Licata	Via M.Rapisardi 99	Fogna
10	Distefano	Via Duca D'Aosta	Fogna	71	Guastella	Via Duilio 90/A	Idrico
11	Laterra	Via Rapisardi	Fogna	72	Piccitto	C.so Italia 77	Fogna
12	Ferrera	Via S.Francesco 81	Idrico	73	Tumino	Via 28 Settembre	Idrico
13	Baglieri	Via Garibaldi 17	Fogna	74	Antoci	Via S.Anna	Fogna
14	Occhipinti	Via del Mercato 174	Fogna	75	Giannelli	Via Stesicoro	Fogna
15	Cabibbo	Via Salita Mercato	Fogna	76	Mari	Via Patrasso 1	Fogna
16	Nobile	Via G.Verdi 10	Fogna	77	Cascone	Via XXVIII Sett. 31	Idrico
17	Zafarana	Via G.gesualdo 10	Idrico	78	Criscone	Via Roma 172	Fogna
18	Fiore	Via Demostene 44	Idrico	79	Bertone	Via Pisa 5	Idrico
19	Pluchi	Via Roma-via Salv. 4	Fogna	80	Caraccio	Via Tripoli 99	Fogna
20	Dinatale	Via XX Settembre 21	Fogna	81	Tomasi	Via Marsala	Idrico
21	Dimartino	Via colajanni 87	Fogna	82	Licitra	Via degli Aceri	Idrico
22	Dipasquale	Via Bologna	Fogna	83	Montes	Via Soluta 10	Fogna
23	Gulino	Via Castellini 22	Idrico	84	Ciancialo	Via Roma 92	Idrico
24	D'Amato	Via Grecia	Fogna	85	Digrandi	C.so V.Veneto 546	Fogna
25	Dimartino	Via Siracusa 15	Fogna	86	Carfi	Via Scout 7	Idrico
26	Digrandi	Via Tribastone 2	Idrico	87	Scribano	Via Archimede 17/D	Fogna
27	Antoci	Via I.Migliorisi	Idrico	88	Iacono	V.le dei Platani 147	Fogna
28	GarozzoScribano	Via A.Salfi	Idrico	89	Distefano	Via G.Di Vittorio 14	Idrico
29	Cappello		Fogna	90	Guarrella	Via Trento 68	Idrico
30	Minardi	Via Torino-Udine	Fogna	91	Nuzzarello	Via Ruggero Settimo	Idrico
31	Pluchino	Via Miniere 36	Idrico	92	Berretta	Via Chiaramonte	Idrico
32	Guastella	p.zza Torre	Idrico	93	Raniolo	Via B.Colleoni 143	Fogna
33	Guastella	p.zza Torre	Fogna	94	Guastella	Via Bosio 158	Fogna
34	U.S.L.	Via U.E. Orlando	Idrico	95	Leggio	C.so Italia 349	Idrico
35	Licitra	Via Bordighera 89/b	Fogna	96	Pancari	Via E.Salgari	Idrico
36	Mezzasalma	Via U.Ghaudi	Fogna	97	Fiore	Via Demostene 44	Idrico
37	Antoci	Via E.Majorana	Fogna	98	Micieli	Via Orfanotrofio	Fogna
38	Tribastone	Via Demostene 27	Idrico	99	Scribano	Via Vito Schirò 14	Idrico
39	Cosentini	Via A.Doria 9	Idrico	100	Lacognata	v.le delle Americhe	Fogna
40	Laterra	Via C.D'Alcamo 82	Fogna	101	Ragusa	Via Risorgimento 69	Fogna
41	Corallo	Via M.Coffa	Idrico	102	Licata	Via Cupoletti 19	Fogna
42	LaRosa	Via Pescara 1	Fogna	103	Battaglia	Via C.Battista	Idrico
43	Cutrerà	Via Deledda 26	Fogna	104	Distefano	Via U.Maddalena	Fogna
44	Firriniceli	Via Carrubelle 40	Idrico	105	Cappello	Via P.Spatafora	Idrico
45	Donzella	Vico S.Giorgio	Fogna	106	Distefano	Via Sigona	Idrico
46	Guastella	Via dei Peloritani 52	Fogna	107	Battaglia	Via L.Da Vinci	Idrico
47	Santoro	Via Cairoli 31	Fogna	108	Prestipino	Via Settembrini 68/A	Fogna
48	Lacognata	Via P.L.Spatafora 48	Fogna	109	Licitra	C.so V.Veneto 601	Fogna
49	Cascone	Via E.Fieramosca	Fogna	110	Digrandi	Via delle Acacie 15	Idrico
50	Licitra	Via G.B.Odierna 462	Fogna	111	Dinatale	Via M.Pennavaria 34	Idrico
51	Guglielmino		Idrico	112	Guarrella	Via Trento 68	Idrico
52	Ferraro	Via Nicolas Green	Fogna	113	Gianni	V.le platani-Costituz.	Fogna
53	Corallo	p.zza M.Arezzi	Idrico	114	Dipasquale	Via Belleo- Salvatore	Fogna
54	Rimmaudo	Via G.B.Odierna	Idrico	115	Casamichele	Via Cap.Bocchieri 11	Idrico
55	Cappello	v.le delle Americhe	Fogna	116	Lacognata	V. delle Americhe 15	Idrico
56	Cascone	Via G.Cartia 46	Fogna	117	Fidelio	Via Caboto 28	Fogna
57	Licitra	Vico M.Spadaola 3	Idrico	118	Migliorisi	Via del mercato 34	Fogna
58	Presti	p.zza M.Arezzi	Idrico	119	Distefano	Via V.E.orlando 21	Idrico
59	Distefano	Via Solferino 88	Fogna	120	Spadaro	C.da S.Luigi 1	Fogna
60	Occhipinti	Via delle Vittorie	Idrico	121	Parrino	Via Cupoletti	Fogna
61	Rosafalco	Via Cagliari 12	Idrico	122	Diquattro	Via Orfanotrofio	Fogna



ANNO 2000

N D	UTENTE	SITO INTERVENTO	TIPO INTERV.	N D	UTENTE	SITO INTERVENTO	TIPO INTERV
1	Brugaletta	Via Mascagni 65	Fogna	74	Trombatore	Via delle Sirene	Idrico
2	Battaglia	Via Trasportino	Idrico	75	Agosta	L. A.Doria 17	Fogna
3	Schembari	Via v.de Gama	Fogna	76	Occhipinti	Via Marsala 44	Fogna
4	Frazzetto	Via Lazio 21	Fogna	77	Belluardo	L.A.Doria 158	Idrico
5	Sgarlato	Via belle	Fogna	78	Fumia	Via delle Sirene	Idrico
6	Battaglia	Via Arch- V.Veneto	Idrico	79	Castilletti	Via Stromboli	Idrico
7	Garozzo	Via E.C.Lupis	Idrico	80	Gurrieri		Idrico
8	Distefano	Via Galvani	Fogna	81	Blanco	Via Scale	Idrico
9	Scribano	Via Togliatti	Fogna	82	Scribano		Fogna
10	Bocchieri	Via Turati-c.so Italia	Idrico	83	Antoci	Via D.Siculo 20/C	Fogna
11	Cusumano	Via g. Cadorna 26	Fogna	84	Malandrino	Via Traspontino 36	Idrico
12	Rizza	Via Bologna 44	Fogna	85	Antoci	p.zza Igea	Fogna
13	Campo	Via schininà 79	Fogna	86	Cappello	Via capaci c. Nunziata	Idrico
14	Mallia	Via Giardini	Idrico	87	Lana	c.so Italia 236	Fogna
15	Pennacchio	Via S.sebastiano 27	Idrico	88	Guastella	Via Piave 10	Idrico
16	Scribano	Via o.M.corbino	Fogna	89	Battaglia	Via Nicastro	Idrico
17	Canzonieri	Via schininà 129	Idrico	90	Licitra	Via Dante 11	Idrico
18	Distefano	Via Ravenna 14	Idrico	91	Iacono	Via M.Spadola	Idrico
19	Battaglia	Via Siracusa 15	Idrico	92	Parrino	Via Cupoletti 7-11	Fogna
20	Minardi	Via G.B.Odierna 118	Idrico	93	Firrito	Via Gagini 155	Idrico
21	Pennacchio	Via E.C.Lupis 51-52	Idrico	94	Brugaletta	Via Canova 3	Idrico
22	Digregorio	Via Amalfi 21	Idrico	95	Spatuzza	Via del mercato 19	Idrico
23	Citrano	Via Donizetti	Idrico	96	Lacognata	Discesa Peschiera	Fogna
24	Cavalieri	Via B.Brin	Idrico	97	Arezzi	Via Amari-Rossini 7	Idrico
25	Gianpiccolo	Via Raffaello Sanzio	Fogna	98	Masari	Via Spatafora	Fogna
26	Piccitto	v.co M.Dierna	Idrico	99	Canzonieri	Via Archimede	Idrico
27	Malandrino	Via P.delle Vigne	Idrico	100	Iacono	c.so v.Veneto 789	Fogna
28	Distefano	Via Amalfi 73	Fogna	100	Digiaco	Via Vespucci	Idrico
29	Fontanella	Via C.Alberto 9	Idrico	101	Defilippis	Via Salvatore-Scrofani	Idrico
30	Baglieri	Via G.Meli 6	Idrico	102	Tumino	Via Camogli	Fogna
31	Cannizzo	Via Traspontino 32	Idrico	103	Pluchino	Via Dandolo 72	Idrico
32	B	Via scuole 18	Idrico	104	Cilia	Via Deledda	Idrico
33	Lissandrello	Via E.fieramosca	Fogna	105	Schembari	Via del gelso 35	Idrico
34	Azienda Osped.	p.zza Igea	Idrico	106	Cutuli	Via F.Rossitto	Idrico
35	Arezzo	Via t. la rocca 52	Idrico	107	Valenti	Via mileto 14	Idrico
36	Diquattro	Via Stromboli	Idrico	108	Dimartino	Via B.Giuliano 1	Fogna
37	Chessari	Via C.D'Alcamo 46	Idrico	109	Iacono	Via s.Domenico S. 16	Idrico
38	Salafia	Via Prompolini	Fogna	110	Tumino	Via Camogli	Fogna
39	Gurrieri	Via E.C.Lupis	Fogna	111	Biazzo	Via Rossini 74	Idrico
40	Campailla	Via Giardini	Idrico	112	Scrofani	Via T.Lupis 20	Fogna
41	Corallo	Via Cascone	Idrico	113	Chessari	Via vivaldi 15	Idrico
42	Angelica	Via ortigia 6	Idrico	114	Criscione	Via S.Vito 132	Idrico
43	Novello	Via del Convento	Fogna	115	Biazzo	Via Salita Comm.	Idrico
44	Licitra	Via del Mandorlo 55	Fogna	116	Spata	Via G.Falcone	Idrico
45	Iozia	Via Carducci 1	Fogna	117	Nobile	Via Meli 13	Idrico
46	Avola	c.so V.Veneto 99	Idrico	118	Ottimo	Via Addolorata	Idrico
47	Diluciano	Via G.Cartia 11	Idrico	119	Tumino	Via Dandolo 23	Idrico
48	Cascione	Via S.Famiglia	Idrico	120	Licitra	Via Spatafora	Fogna
49	Migliorisi	Via E.Fieramosca 32	Idrico	121	Arezzo	Via Caboto 36	Idrico
50	Locirio	Via Psamida	Idrico	122	Raniolo	Via bisani 60	Idrico
51	Flaccavento	Via E.Salgari	Fogna	123	Sallemi		Fogna
52	Distefano	Via G. di Vittorio 14	Idrico	124	Arezzo	Via Caboto	Fogna
53	Cavalieri	Via lung. Mediterraneo	Fogna	125	Savarese	Via Lepanto	Idrico
54	Gurrieri	Via Ebano	Fogna	126	Schembari	Via pisa	Idrico
55	Raniolo	Via Aceri	Fogna	127	Biazzo	Via brin	Idrico
56	Cabibbo	Via Montereio	Idrico	128	Diquattro	Via A.Caroncini 18	Fogna
57	Licitra	Via Ancona	Idrico	129	Guastella	Via S.Agnese 14	Fogna
58	Mangano	p.zza Duomo	Idrico	130	Campo	Via Spatafora 111	Fogna
59	Giglio	Via D.D'Aosta 2	Fogna	131	Incardona	L.Mediterraneo 31	Idrico
60	Cappello	Via Trento 1	Fogna	132	Cavina	Via Marsala 52	Idrico
61	Criscione	Via Palazzeschi 8	Idrico	133	Fiorenza	Via del castagno	Fogna
62	Campo	Via Plebiscito	Fogna	134	Antoci	Via d.Siculo 20/C	Fogna
63	Cafiso	Via Rampolino	Idrico	135	Bocchieri	Via sapri	Fogna
64	Raniolo	Via Imera 18	Idrico	136	Cavalieri	Via B.Brin	Idrico
65	Iacono	Via Arezzi	Fogna	137	Baglieri	Via Rapisardi 13	Fogna
66	Schininà	Via Carducci-da lentini	Idrico	138	Meli	Via P.Mottarella1	Fogna
67	Addario	Via S.Anna-maiorana	Idrico	139	Pennacchio	Via Ercolano 49	Idrico
68	Raniolo	Via cascone	Fogna	140	Digrandi	Via E.Fieramosca	Fogna
69	Cavalieri	Via del Mare	Fogna	141	Antoci	Via F.Schininà	Idrico
70	Frangio	Via Carducci 187	Idrico	142	Cosentini	c.so XXV Aprile	Idrico
71	Vitale	Via del Pioppo	Fogna	143	Cappello	Via V.Alfieri	Idrico
72	Parrino	Via Sirena 44	Fogna	144	Arezzo	Via Torrenuova 16	Idrico
73	Iurato	Via Costituz-platani	Idrico	145	Criscione	Via M.Schininà	Fogna
				146	Antoci	Via Epicarmo	Fogna



**INTERVENTI DI ENTI
ANNO 1997**

N. D.	DITTA RICHIEDENT	SITO INTERVENTO	N. D.	DITTA RICHIEDENT	SITO INTERVENTO
1	Telecom	Via Pantelleria – Marina RG	20	Telecom	c.so Italia
2	Telecom	Via Gorgia	21	Telecom	Via 326
3	Ditta privata	C/so V. Veneto 154	22	Enel	Via E. Fieramosca , 187
4	Enel		23	Enel	Via Avv. G. Ottaviano
5	Telecom		24	Enel	Via Magellano –Via Cagliari
6	Enel		25	Enel	Via Cupoletti
7	Enel	Via 268	26	Questura	Via M. Rapisardi
8	Telecom	Via Archimede- via Esperando	27	Ditta privata	Via Roma, 14
9	Telecom	Via dante – via c. Battisti	28	Ditta privata	Via Roma, 216
10	Enel	Via Ing. Migliorisi – via Cartia	29	Enel	Via Lorenzo Perosa
11	Telecom	Via Archimede	30	Ditta privata	Via G. D'Annunzio, 78
12	Enel	Via Gorgia	31	Reg. Siciliana	Palermo
13	Amm. Prov.le		32	Ditta privata	Via degli Oleandri,40
14	Telecom	c.da Conservatore	33	Enel	Via 326- Via San Luigi
15	Enel	c.so V. Venete – via Archimede	34	Telecom	Via Cupoletti
16	Enel	Via Arezzi	35	Enel	S.C. Robbanova
17	Telecom	c.da Fortugno	36	Enel	Via Avv. Lo Monaco
18	Telecom	Via Epeicarmo	37	Enel	Via Madonna delle Grazie
19	Telecom	Via A. De Gaspare	38		

ANNO 1998

N. D.	DITTA RICH.	SITO INTERVENTO	N. D.	DITTA RICH.	SITO INTERVENTO
1	Telecom	P.zza Vann' Antò ang. Pindaro	18	Telecom	Via Toscana- Mons. Iacono
2	Enel	Via P. Nanni	19	Enel	Via Archimide,318
3	Telecom	Via Ottaviano-Lung. A. Doria	20	Enel	Vie da denominare
4	Telecom	C.da Brusce	21	Enel	Via Colleoni- Via Bulgaria
5	Enel	Via 138	22	Enel	Via Spampinato-Falcone
6	Telecom	Via Germania- E. Fieramosca	23	Enel	Via Ercolano- Via Esperanto
7	Enel	Via Sigona- Via Vitelli	24	Enel	Strada Comunale Margitello
8	Enel	Via Portovenere-Via Pola	25	Telecom	Via Salvatore ang. Via Roma
9	Ditta privata	Elso Via Veneto	26	Telecom	Via della Costituzione
10	Enel	Viale delle Americhe	27	Telecom	Via Dandolo ang. Caucana
11	Telecom	Via Paestum – Via 375	28	Telecom	Via Giovanni Falcone
12	Enel	Via Asia (ex 13)	29	Telecom	C.so Vittorio Veneto,578,733
13	Enel	Via Imperia	30	Telecom	V.le Europa,90,90b
14	Enel	Via Costituzione- Marzabotto	31	Telecom	V.le delle Americhe, 198
15	Enel	Via Germania- E. Fieramosca	32	Telecom	Via 310- via Ercolano
16	Enel	Via Ispica (Marina di RG)	33		
17	Enel	Via Cervia – Via Schembri	34		

ANNO 1999

N. D.	DITTA RICHIEDENT	SITO INTERVENTO	N. D.	DITTA RICHIEDENT	SITO INTERVENTO
1	Enel	Via Roma – via Salvatore	37	Telecom	Via Damelio
2	Enel	Via Archimede civ. 9	38	Enel	Viale del Fante
3	Enel	Via dello Stadio civ. 2	39	Enel	Via Tomagno
4	Enel	Via Muratori ang. Mongibello	40	Enel	Traversa Viale Sicilia
5	Enel	Via 143	41	Somicem	Via Africa
6	Telecom	Via Saragat 22	42	Enel	Via Occhipinti- Via Ciaciari
7	Telecom	Via La malfa ang- via Iacono	43	Enel	Via G. A. Cartia
8	Telecom	C.so Italia e Via Roma	44	Telecom	Via Falcone
9	Enel	Via Avv. Cartia (stadio)	45	Telecom	Viale della Americhe
10	Ditta privata	Via Carducci 225	46	Enel	Via Colleoni
11	Telecom	Via Irlanda	47	Enel	Via Brin (Marina di Ragusa)
12	Telecom	Via Pisolini	48	Enel	Via Colleoni- Via Praga
13	Telecom	Lungom. A. Doria	49	Enel	Via F.lli Bandiera
14	Enel	Via Parecchia (Marina RG)	50	Telecom	Via Grecia
15	Enel	Via Di Vittorio	51	Enel	Via Risorgimento
16	Enel	Via 343	52	Enel	Via Fieramosca- Via 163
17	Enel	Via B. Colleoni	53	Telecom	Via A. Grandi- N. Colayanni
18	Enel	Via Spagna	54	Telecom	P.zza del Popolo, 2
19	Enel	Via Boscarino	55	Telecom	P.zza Libertà, 2
20	Enel	Via Gave	56	Telecom	Via Cennezio, 65
21	Enel	Via Cupoletti	57	Telecom	Via Portovenere
22	Enel	Via Aspromonte	58	Telecom	Traverse Via Portovenere
23	Enel	Via Caruso	59	Enel	Via Ercolano
24	Enel	Via Sant'Anna	60	Telecom	Via Asia
25	Enel	C.so Italia – via Cav. Distefano	61	Enel	Via F.lli Bandiera- Cairolì
26	Enel	Via Cadorna	62	Telecom	Via degli Aceri
27	Enel	Via Lecce – via Vasco de Gama	63	Telecom	Via M. Dierna
28	Enel	Via Massabielle	64	Enel	Via M. Ricci
29	Enel	V. O.M. Corbino – v. Guastella	65	Enel	Via 310
30	Enel	Via Visconti	66	Telecom	Via Rossellini
31	Enel	Via 314	67	Telecom	Via Paestum
32	Enel	Via 314	68	Wind	Via Archimede, 135
33	Enel	Viale Europa	69	Enel	Via Portovenere
34	Enel	Via Volontari del Sangue	70	Somicen	Via A. Grandi
35	Enel	Via Ercolano, 72	71	Enel	Via Prof. Picciotto
36	Enel				



ANNO 2000

N. D.	DITTA RICHIEDENT	SITO INTERVENTO	N. D.	DITTA RICHIEDENT	SITO INTERVENTO
1	Telecom	Via Tommaseo	33	Enel	Via Marsala
2	Enel	Via Spagna	34	Telecom	Via A. Loi
3	Telecom	V.le delle Americhe	35	Enel	Via G. A. Cartia
4	Enel	Via E. Fieramosca	36	Enel	Viale dei Platani
5	Enel	Via Cttolica	37	Ditta Privata	Viale del Fante
6	Enel	Via Portovenere	38	Ditta Privata	Via Roma
7	Enel	C. da Castellana	39	Ditta Privata	Via Cannezio, 28
8	Enel	Via E. Fieramosca ang. Cartia	40	Telecom	Via E. Fieramosca
9	A. USL	Via Ing. Migliorisi	41	Telecom	Via Duilio
10	Enel	Via Africa	42	Enel	Via Ducezio
11	Enel	Via Patrasso	43	Telecom	Via Ing. Migliorisi, 38
12	Enel	Vicinale Annunziata	44	Enel	Via Trampolini, 44
13	Enel	Via E. Fieramosca	45	Provincia	Siti Diversi
14	Enel	Via Caucana	46	Somicem	S.V. Monte
15	Enel	Via E. Mattei	47	Somicem	Via Loi
16	Enel	Via O. M. Corbino	48	Enel	Via Cartia e Psaumisa
17	Enel	Via A. Saffi	49	Telecom	Viale della Americhe, 143
18	Telecom	P.zza del Popoli (villetta)	50	Somicem	Via A. Grandi
19	Telecom	Via F.lli Bandiera	51	Enel	Via E. Fieramosca
20	Telecom	Via O. M. Corbino- Via A. Saffi	52	Enel	Via Cimillà
21	Enel	Via E. Orlando	53	Enel	Via Palazzeschi
22	Enel	Via Lepanto	54	Telecom	Via Cutignano
23	Enel	Via Paisiello	55	Enel	Via Portovenere
24	Enel	Via del Mare	56	Telecom	Via Aldo Moro
25	Telecom	Via E. C. Lupis, 2	57	Enel	Via G. A. Cartia
26	Enel	Via Mongibello	58	Enel	Via Asia
27	Enel	Via A. Grandi	59	Enel	Via G. Occhipinti
28	Telecom	Lottizz. Bruschè	60	Enel	Via Campania
29	Enel	Via Mare	61	Enel	Via 358
30	Enel	Via Portovene	62	Enel	C.da Castellana
31	Enel	C.da Castellana	63	Enel	Via Visconti
32	Telecom	Via Paisiello	64		

Anno 1999

Anno 2000

N D	Sito l'intervento	Inizio Lavori	Fine Lavori	N D	Sito l'intervento	Iniz. Lavori	Iniz. Lavori
1	Via Spatafora – Via Rossigni	18-feb	26/02	1	Via Paestum	21-feb	21-feb
2	Via Ing. Migliorisi –Viale Sicilia	08-feb	15-feb	2	Via O.M. Corbino	3/4	06-apr
3	Via Monti Iblei	09-mar	12-mar	3	Via Carruba		
4	Via V. Veneto	29-mar	02-apr	4	Via Belle		
5	Via G. La Pira	04-mag	17-mag	5	Via G. Verga		
6	Via 326	17-mag	20-mag	6	Via Schinina – via Pichi		
7	Via G.B. Odierna – via Roma	05-mag	07-mag	7	Vie Rossini, Belleo, S. Cabibbo		
8	Vie Belle, Asia, degli Abeti	08-giu	11-giu	8	Viva Figura, S. Francesco, Carrub.		
9	Via Rocco Dicillo	15-giu	18-giu	9	Viale dei Platani, via Di Cillo	27-apr	10-mag
10	Via E. Fieramosca	28-giu	30-giu	10	Via Pastore		
11	Via Natalelli	06-lug	08-lug	11	Via Caronia – Via Prampolini	15-mag	17-mag
12	Via A. Di Giorgio	19-lug	22-lug	12	Via Pastore		
13	Via 359	12-lug	16-lug	13	Via Dublino	14-giu	16-giu
14	Via Asia – via F.lli Belleo	26-lug	05-ago	14	Via F.lli Belleo – Sac. Cabibbo		
15	Via Carrubelle	09-ago	29-ago	15	Via De Nicola	11-lug	13-lug
16	Via Asia – via Antoci	20-set	24-set	16	Via degli Aceri	03-lug	07-lug
17	Via De Sica	24-set	27-set	17	Piazza Igea	18-apr	18-apr
18	Via P. Ignazio	27-set	11-ott	18	Via S. Luigi		
19	Via Visconti	27-set	01-ott	19	Via Macario		
20	Via A. Grandi	06-ott	11-ott	20	Via G.A. Cartia		
21	P.zza Vann'Antò - Via Virgilio	11-ott	13-ott	21	Via Psaumida		
22	Via Archimede	26-gen	04-feb	22	Via S. Fratesco		
23	Via Marconi	10-gen	26-gen	23	Via Enna		
24	Via Messina	22-nov	01-dic	24	Via Portogallo		
25	Via De Curdtis	31-gen	15-feb	25	Via A. Cervi		
26	Via G. Verga	31-gen	15-feb	26	Via Appennini		
27	Via Negri – via R. Serra			27	Via e. Fieramosca		
28				28	Via Visconti	17-nov	17-nov
29				29	Via E. Fieramosca		
30				30	Via Fucà		
31				31	Via E. Fieramosca	13-nov	14-nov
32				32	Via Archimede		
33				33	Via Australia, 20/22		