




Panoramica 17




Panoramica 18



Panoramica 19



Panoramica 20



Panoramica 21



Panoramica 22



Panoramica 23



Panoramica 24



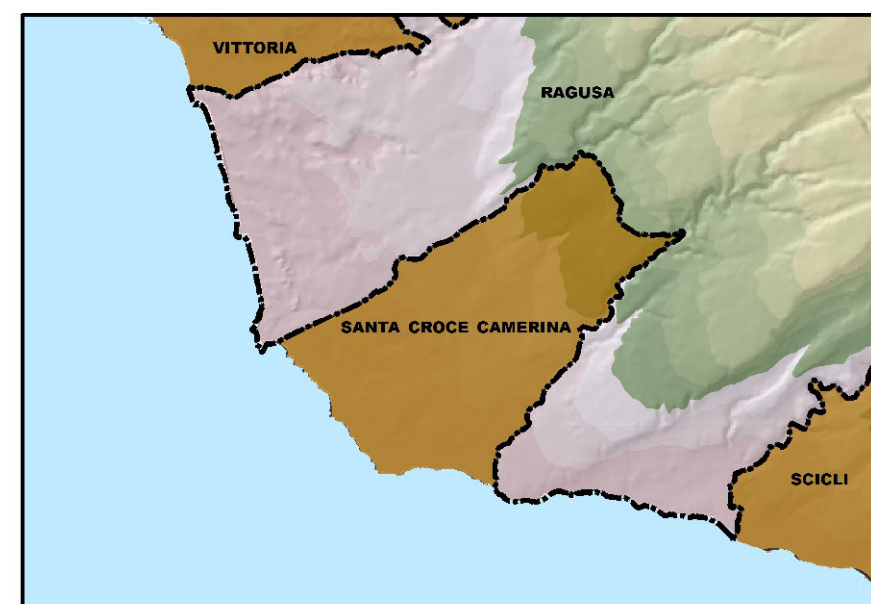
COMUNE DI RAGUSA



**PIANO DI UTILIZZO
DEL DEMANIO MARITTIMO**

Adeguamento alla L.R. n. 3 del 17/03/2016 e D.A. 319/GAB del 05/08/2016 s.m.i.

Tavola 8.a3 - Rilievo fotografico
Marina di Ragusa panoramiche 17-24



PROGETTISTA
Arch. Aurelio Barone

ELABORAZIONI E RAPPORTO AMBIENTALE
Collaborazione esterna
Arch. Pianif. Costanza Dipasquale

COORDINATORE
Responsabile del procedimento
Dirigente del Settore IV
Arch. Marcello Dimartino

L'ASSESSORE ALL'URBANISTICA
Salvatore Corallo

IL SINDACO
Ing. Federico Piccitto

Emendata giusta Deliberazione di C.C. n. 41 del 23/04/2019

