



COMUNE DI RAGUSA

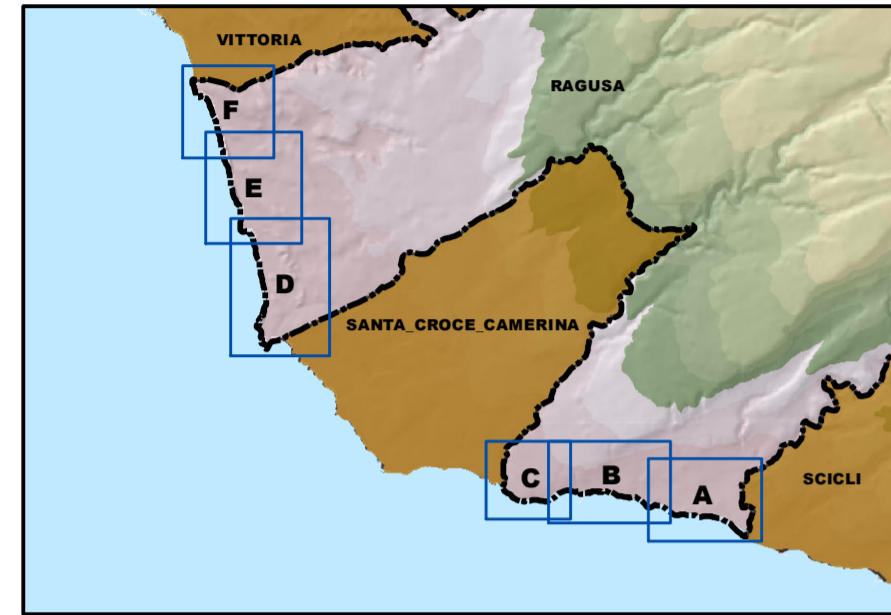


PIANO DI UTILIZZO DEL DEMANIO MARITTIMO

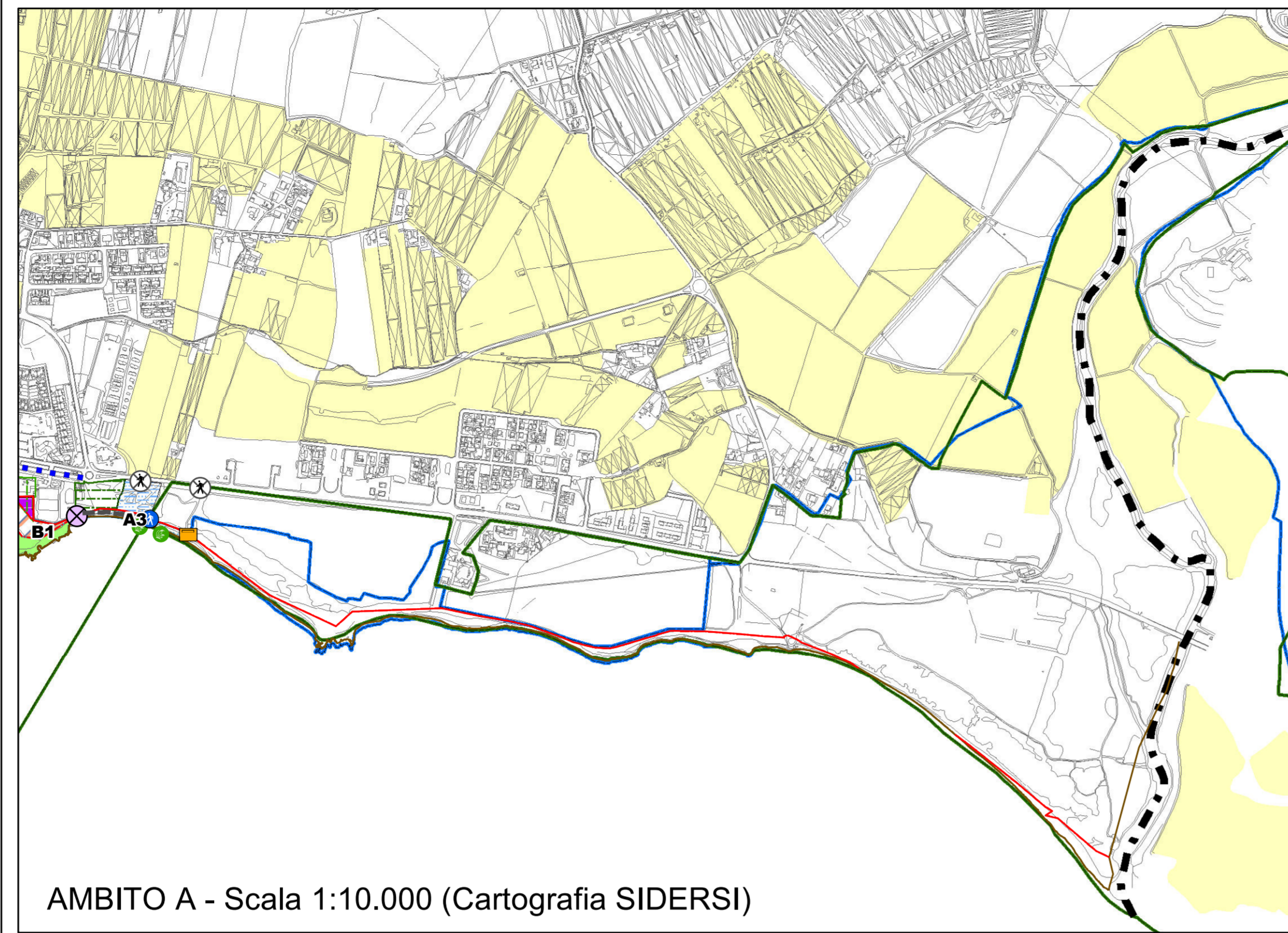
Adeguamento alla L.R. n.3 del 17/03/2016 e D.A. 319/GAB del 05/08/2016 e s.m.i.

Tavola 6. Destinazioni d'uso ed interventi

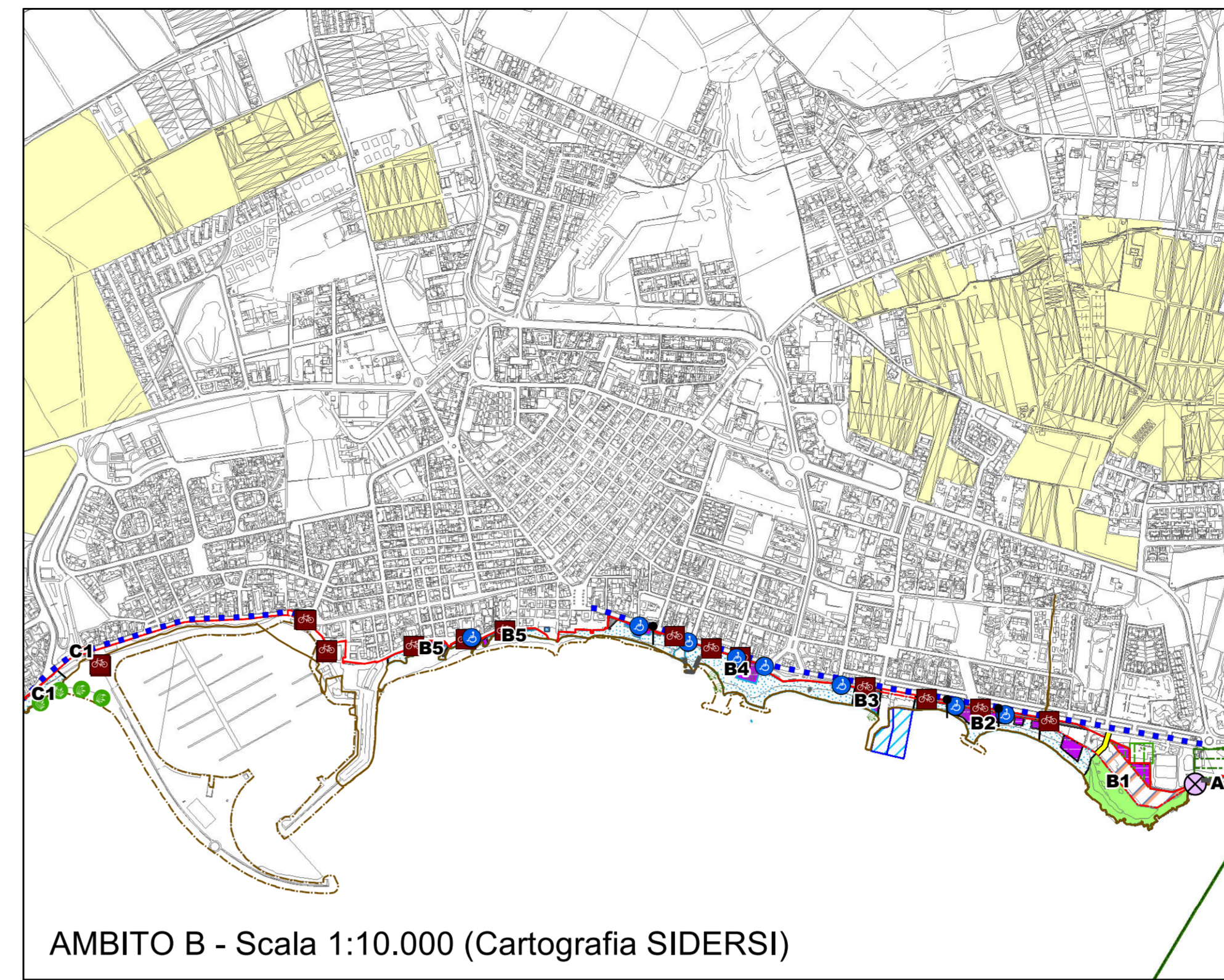
EMENDATA GIUSTA DELIBERAZIONE C.C. N.41 DEL23/04/2019



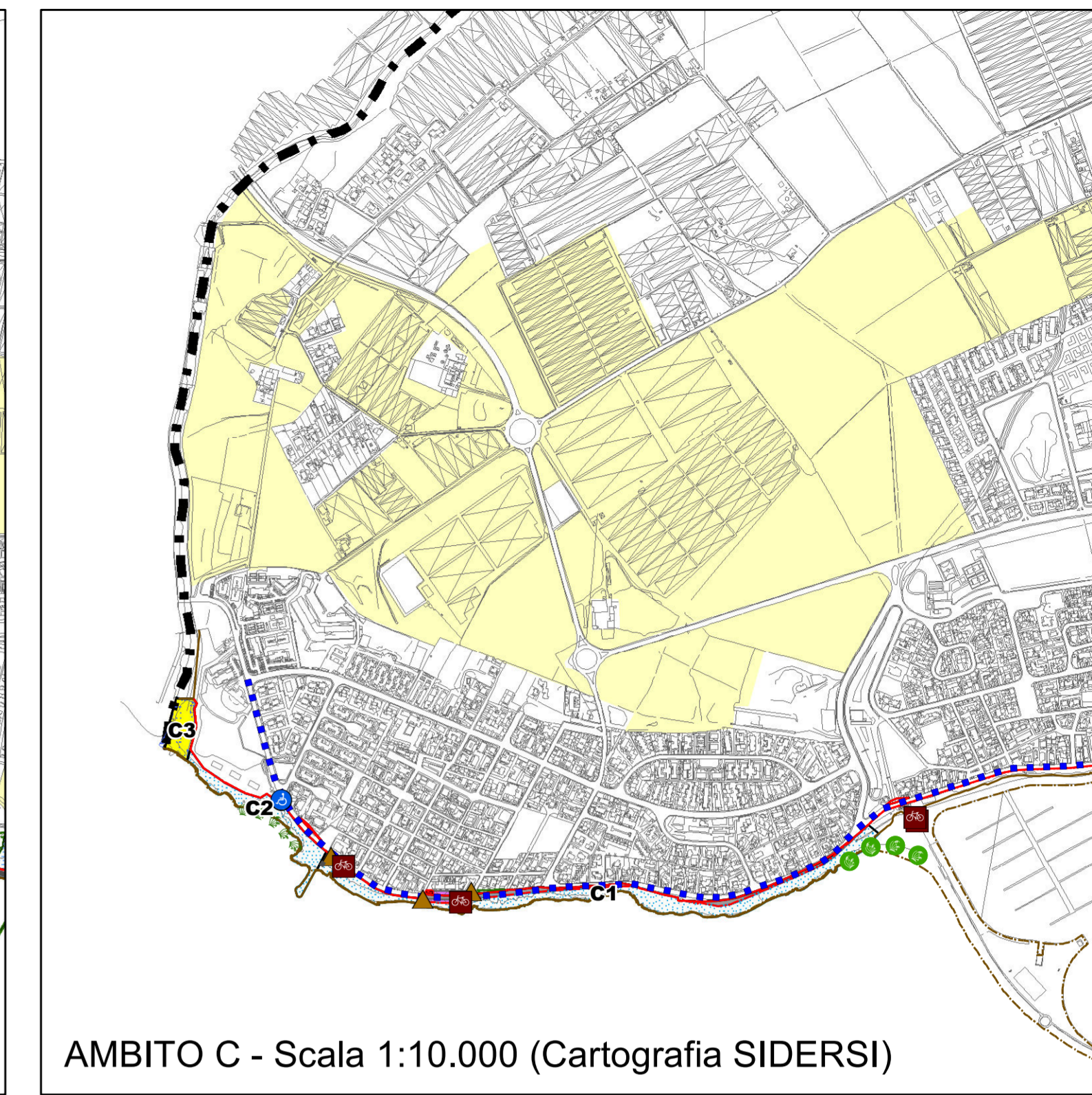
PROGETTISTA Arch. Aurelio Barone, ELABORAZIONI E RAPPORTO AMBIENTALE Collaborazione esterna Arch. Pianif. Costanza Dipasquale, COORDINATORE Responsabile del procedimento Dirigente del Settore IV Arch. Marcello Dimartino, L'ASSESSORE ALL'URBANISTICA Salvatore Corallo, IL SINDACO Ing. Federico Piccitto, Dicembre 2016



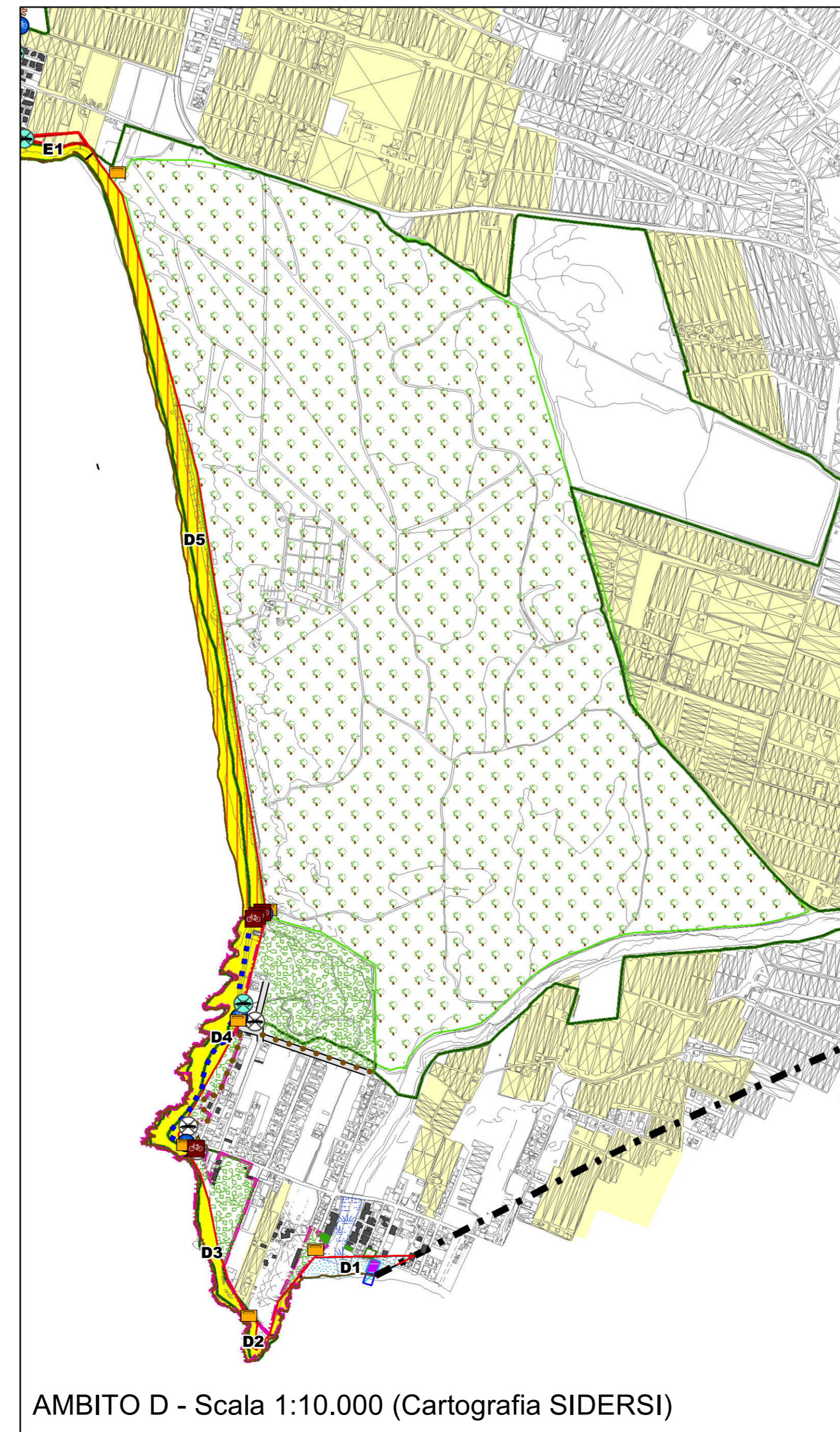
AMBITO A - Scala 1:10.000 (Cartografia SIDERSI)



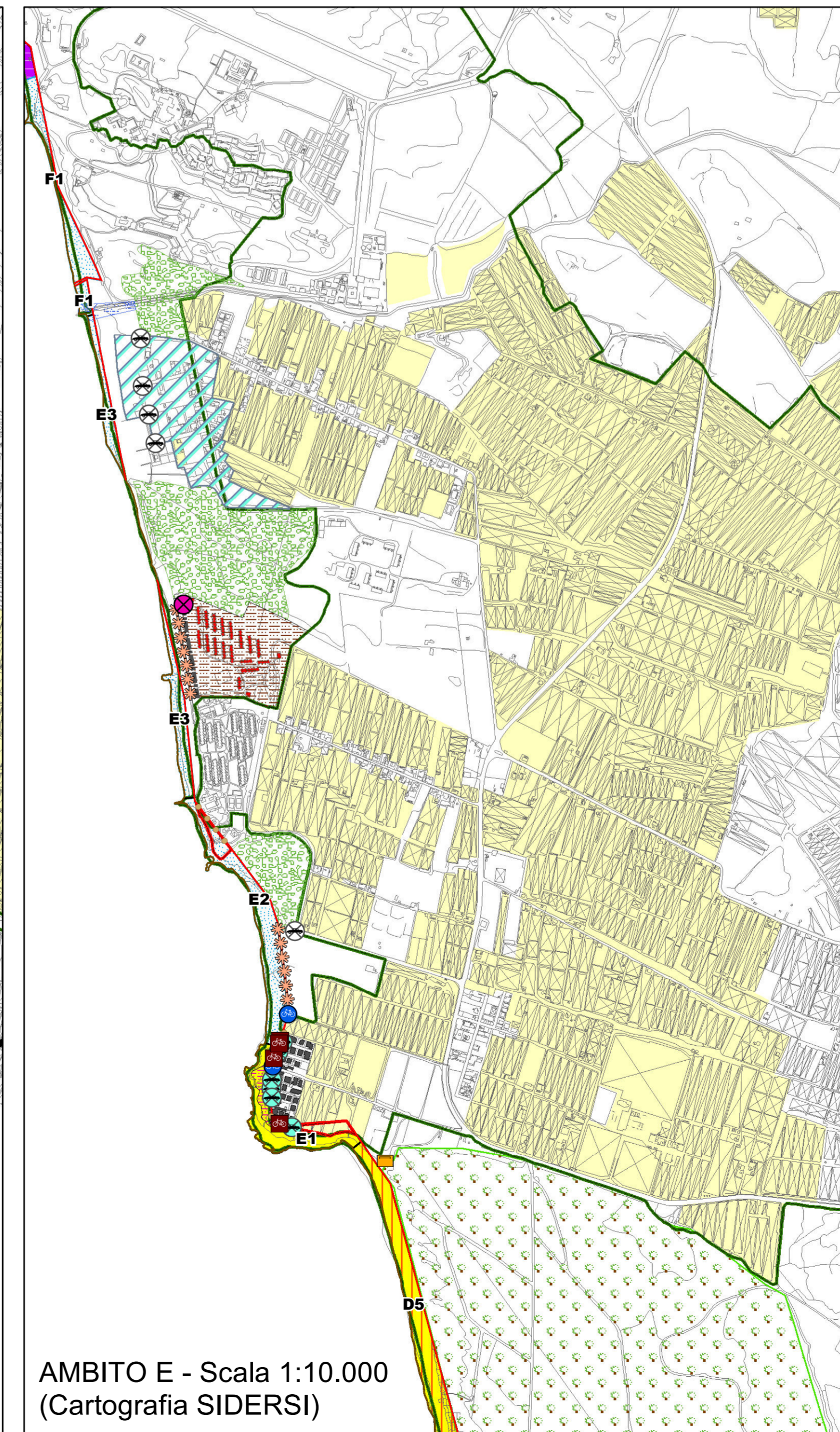
AMBITO B - Scala 1:10.000 (Cartografia SIDERSI)



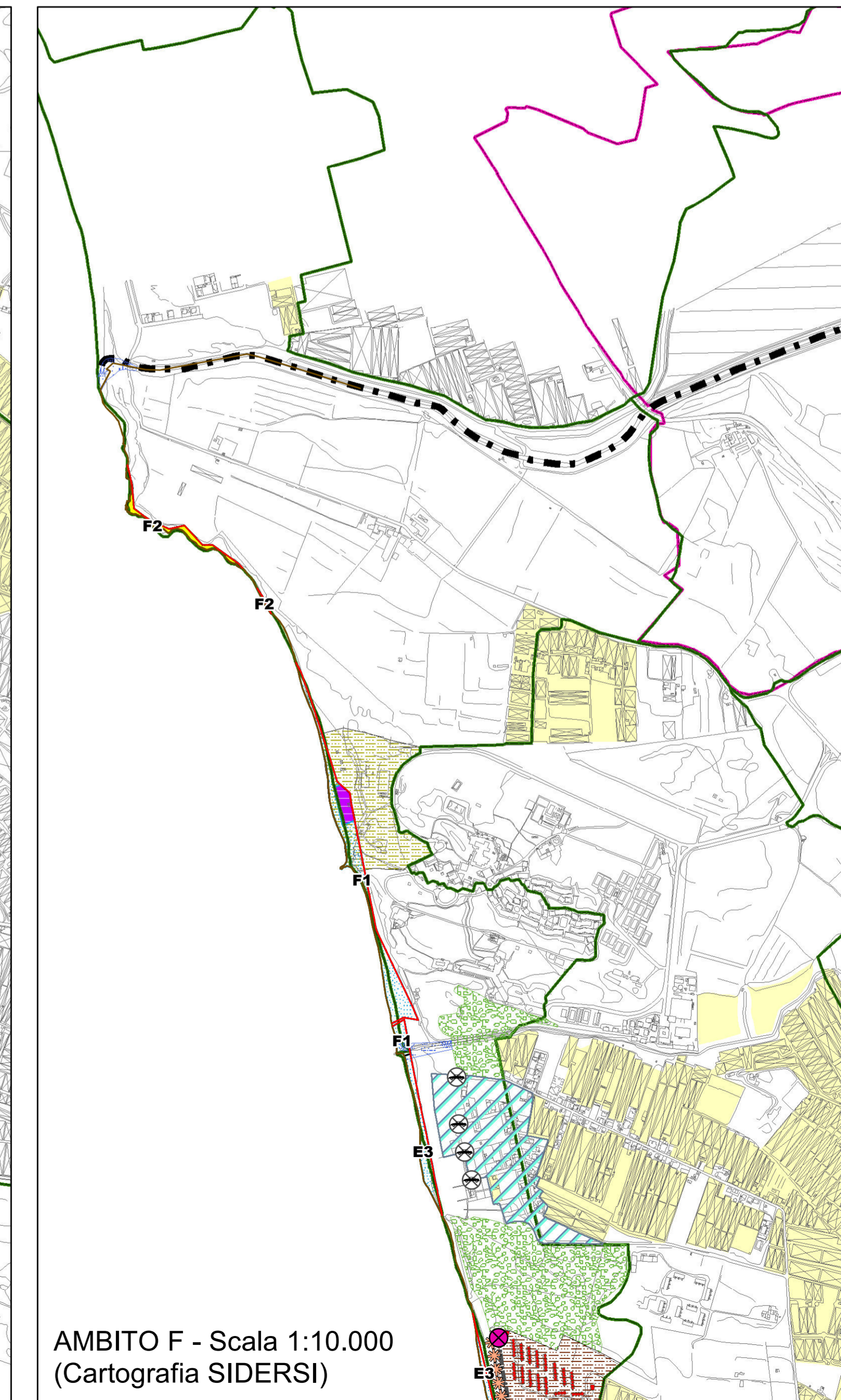
AMBITO C - Scala 1:10.000 (Cartografia SIDERSI)



AMBITO D - Scala 1:10.000 (Cartografia SIDERSI)



AMBITO E - Scala 1:10.000 (Cartografia SIDERSI)



AMBITO F - Scala 1:10.000 (Cartografia SIDERSI)

- Legend for symbols and colors: Limiti comunali, Siti di Importanza Comunitaria, RNSB Macchia Foresta del F.Irminio, RNO Pino d'Aleppo, Demanio Forestale Regionale, Dividente Demaniale SID, Linea di Costa SID, Linea di Costa - Proposta di revisione, Zone del Demanio Marittimo Regionale, Corridoi di alaggio, Destinazione d'uso del Demanio Marittimo Regionale (Tutela 1, Tutela 2, Tutela 2*), Spiaggia libera balneabile, Spiaggia libera non balneabile, Infrastrutture pubbliche, Porto turistico, Lotto in concessione, Spazi adibiti ad attività ludiche, Interventi diretti (Realizzazione accesso pedonale, Realizzazione accesso pedonale e ciclabile, Realizzazione accesso persone con ridotta o impedita capacità motoria o sensoriale, Chiusura accesso carrabile, Piccoli parcheggi per biciclette, Cartelli informativi, Cesti portarifiuti, Consolidamento dei cordoni dunali, Posidonia spiaggiata, Recinzione con staccionata in legno, Viabilità ciclabile, Accesso in servizio di passaggio, Tutela e riqualificazione delle foci fluviali, Recupero aree degradate, Difese aderenti rigide, Area a verde attrezzato, Verde pubblico, Punto di ristoro, Assegnazione porzione di area comunale, Realizzazione punti di aggregazione, Verifica e messa in pristino opere, Demolizione opere rigide, Progressiva sostituzione delle strutture fisse), Interventi indiretti (Chiusura accesso carrabile, Chiusura accesso pedonale, Demolizione depuratore, Eliminazione accesso alle aree private, Attività di supporto ed integrazione alla balneazione, Rimozione infrastrutture annesse al depuratore, Nuova viabilità carrabile, Recinzione con staccionata in legno, Tutela degli habitat naturali, Riqualificazione ambientale e urbanistica, Realizzazione Parco dei Canalotti, Recupero aree degradate, Tutela e riqualificazione ambientale, Applicazione del Codice di Buona Pratica Agricola, Area a verde attrezzato, Regolamentazione aree private, Demolizione manufatti, Verifica conformità manufatti), and Interventi speciali (Realizzazione accesso carrabile, Chiusura accesso pedonale, Demolizione depuratore, Eliminazione accesso alle aree private e rimozione struttura in cemento, Attività di supporto ed integrazione alla balneazione in area privata, Rimozione infrastrutture annesse al depuratore, Nuova viabilità carrabile, Recinzione con staccionata in legno, Tutela degli habitat naturali dunali e retrodunali e della vegetazione psammofila dei litorali, Riqualificazione ambientale e urbanistica - Passo Marinaro, Realizzazione Parco dei Canalotti, Recupero aree degradate - Spiaggia degli Americani, Recupero aree degradate - Branco Piccolo, Tutela e riqualificazione ambientale - Kamarina Club Med, Applicazione del Codice di Buona Pratica Agricola (D.M. 86/1999), Area a verde attrezzato "Spiaggia degli Americani", Regolamentazione aree private "ex cimitero", Verde pubblico, Demolizione manufatti, Verifica conformità manufatti realizzati entro 150 mt dalla linea di battigia (L.r. 78/1976), Progressiva sostituzione delle strutture fisse per le docce con quelle di carattere amovibile)