

COMUNE DI RAGUSA

PIANO DI UTILIZZO DEL DEMANIO MARITTIMO

Adeguamento alla L.R. n.3 del 17/03/2016 e D.A. 319/GAB del 05/08/2016 e s.m.i.

Tavola 2.6 Componenti ambientali e paesaggistiche Litorale Punta Braccetto (quadri 11-13)

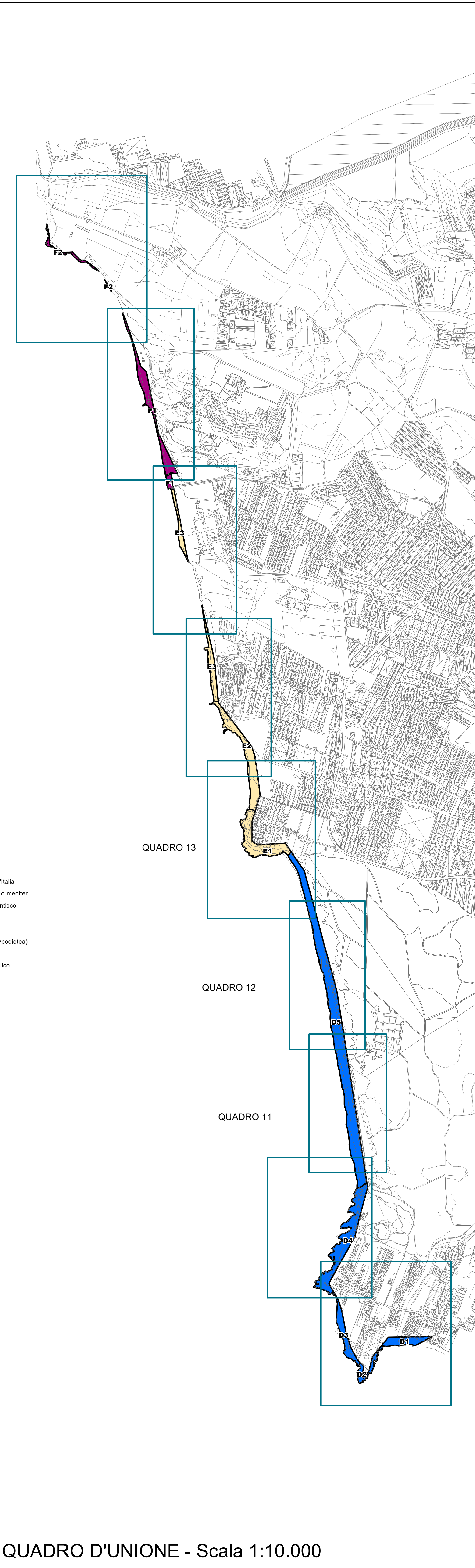
EMENDATA GIUSTA DELIBERAZIONE C.C. N.41 DEL 23/04/2019

PROGETTISTA: Arch. Antonio Basso
ELABORAZIONI E RAPPORTO AMBIENTALE: Collaborazione esterna Arch. Pianif. Costanza DiPasquale

COORDINATORE: Responsabile del procedimento Dirigente del Settore IV Arch. Marcello Domitino
L'ASSESSORE ALL'URBANISTICA: Salvatore Costello
IL SINDACO: Ing. Federico Piccolo

11 Dicembre 2016

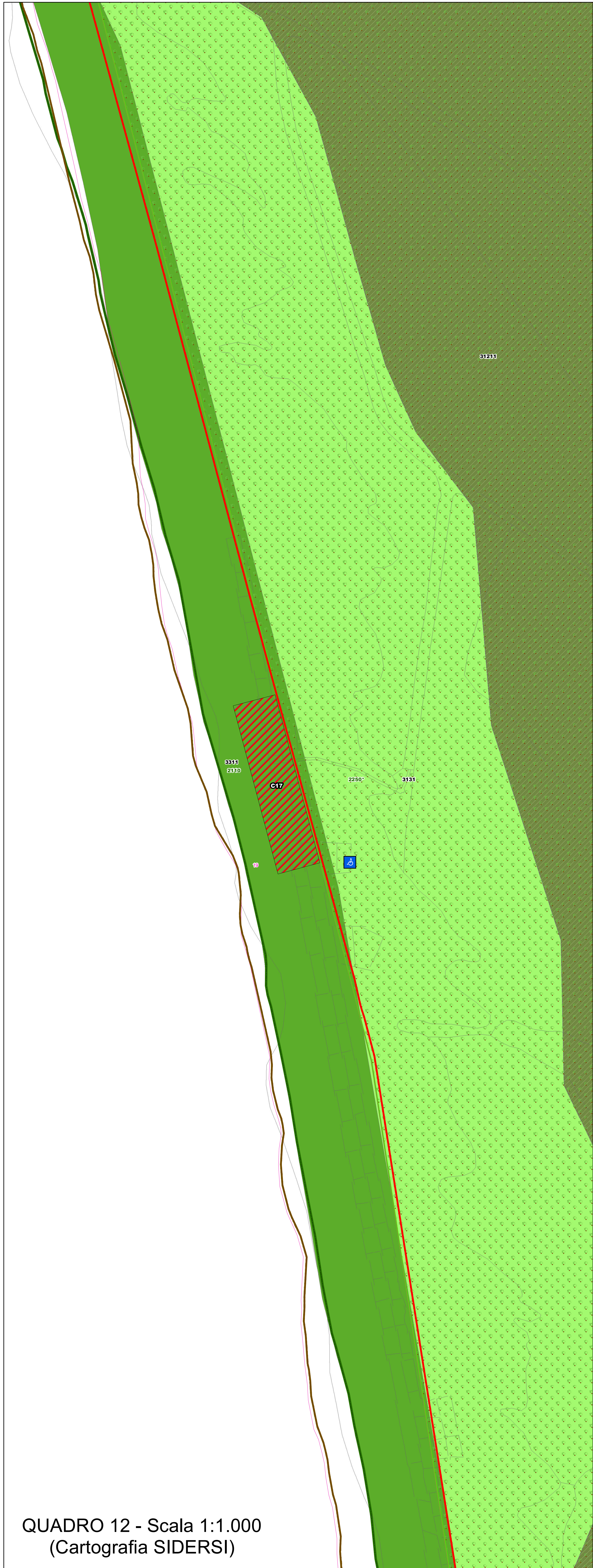
- Limiti amministrativi**
- Limiti comunali
 - Demanio Forestale Regionale
 - Siti di Importanza Comunitaria
 - PNIS Macchia Foresta del Fiume
 - PNIS Pino d'Alpe
 - Edifici di interesse storico
 - Area portuali di competenza regionale
 - Concessioni demaniali marittime esistenti
 - Area in concessione demaniale ai privati
 - Area in concessione demaniale al Comune di Ragusa
 - Beni immobili sul demanio marittimo
 - Farò di Marina di Ragusa
 - Accessi al demanio marittimo esistenti
 - Accesso pedonale
 - Accesso persone con ridotta o impedita capacità motoria o sensoriale
 - Scarichi di acque bianche
 - Corridoi di allagamento
- Specie di interesse**
- Alga orientale L.
 - Arctostaphylos uva-ursi
 - Crucianella rupestris Guis.
 - Desmazeria pignatelli Brullo et Pavone
 - Helichrysum conglobatum (Viv.) Steud. var. compactum
 - Juniperus oxycedrus subsp. macrocarpa (Sm.) Ball
 - Lauracea fragilis (Auss.) Pau
 - Leopoldia gussonei Parl.
 - Linum catharticum (L.) Boss.
 - Linum hybridum Brullo
 - Retama raetana (Forsk.) Webb et Berth. subsp. gussonei
 - Rhus pentaphylla (Jacq.) Desf.
 - Rhus bipartita (L.) Gussone
 - Suaeda vera J.F. Gussone
 - Trigonotis maritima Desf.
- DIRETTIVA 92/43/CEE allegato I**
- 1240 - Scogliere con vegetazione delle coste mediterranee (Linum emeryi)
 - 1420 - Arbusti termofili a Linum monspeliense
 - 1430 - Macchia alo-nitrofila a Salvia
 - 2110 - Dune mobili embrionali
 - 2120 - Dune mobili di costiera litorale con Ammophila arenaria
 - 2210 - Dune consolidate (Crucianella maritima)
 - 2290 - Ginestre e macchia delle dune (Juniperus o. ssp. macrocarpa)
 - 2290 - Boscarelle a Quercia spinosa dell'Italia
 - 2290 - Dune consolidate (Crucianella maritima)
 - 2290 - Ginestre e macchia delle dune (Juniperus o. ssp. macrocarpa)
 - 3280 - Fiumi mediterranei a flusso permanente
 - 5330 - Garghe costiere ad Helichrysum
 - 5330 - Boscarelle a Quercia spinosa dell'Italia
 - 5330 - Cespugli, roveti e garghe termo-mediter.
 - 5330 - Macchia bassa ad Olivastro e Lentisco
 - 5333 - Formazioni a Palma nana
 - 5335 - Rattamento delle coste siciliane
 - 6220 - Prati aridi mediterranei (Thymus-Brachypodium)
 - 6220 - Praterie aride calcaree
 - 92A0 - Boscarelle a galleria di Picea italica
 - 92D0 - Formazioni a tamerici
 - 9340 - Lecce sud-italiane e siciliane
- Uso del suolo (Corine Land Cover)**
- 111 - Zone residenziali a tessuto continuo
 - 112 - Case sparse
 - 1122 - Piccoli agglomerati
 - 1123 - Aziende agricole e annessi, cascine, masserie
 - 121 - Aree industriali, commerciali e dei servizi
 - 122 - Reti stradali
 - 133 - Suoli rimangiati o aridati
 - 141 - Aree verdi urbane
 - 142 - Aree incolte urbane
 - 1421 - Campi e strutture turistico-ricettive
 - 1422 - Aree sportive
 - 211 - Siti archeologici
 - 2111 - Seminati semipisci
 - 2121 - Seminati arborati con carrubi, olivi
 - 2121 - Colture intensive in pieno campo
 - 2122 - Colture protette
 - 213 - Viali
 - 221 - Agrumi
 - 222 - Vigneti
 - 223 - Olivi
 - 224 - Carnabiti
 - 2251 - Eucalipto
 - 231 - Sistemi culturali e parchi complessi
 - 3121 - Pinete artificiali a Pinus pinea
 - 3122 - Pinete artificiali a pini e cipressi
 - 3133 - Formazioni ad acacie
 - 3134 - Comunità di specie infestanti a Nicotiana glauca
 - 321 - Aree a pascolo naturale e praterie
 - 3211 - Praterie aride mediterranee
 - 3212 - Praterie aride calcaree
 - 3212 - Praterie aride silicicole a Saccharum
 - 3213 - Prati umidi con alte erbe
 - 322 - Cespugli, arbusti
 - 322 - Cespugli, arbusti (con specie ornamentali)
 - 3221 - Garghe a cisto e rosmarino
 - 3221 - Vegetazione pummodia litorale
 - 332 - Scogliere, falesie
 - 4111 - Formazioni ad Arundo donax
 - 4211 - Formazioni a Imperata cilindrica
 - 5111 - Torroni
 - 5113 - Canali artificiali
 - 5121 - Piccoli invasi
 - Opere rigide a mare



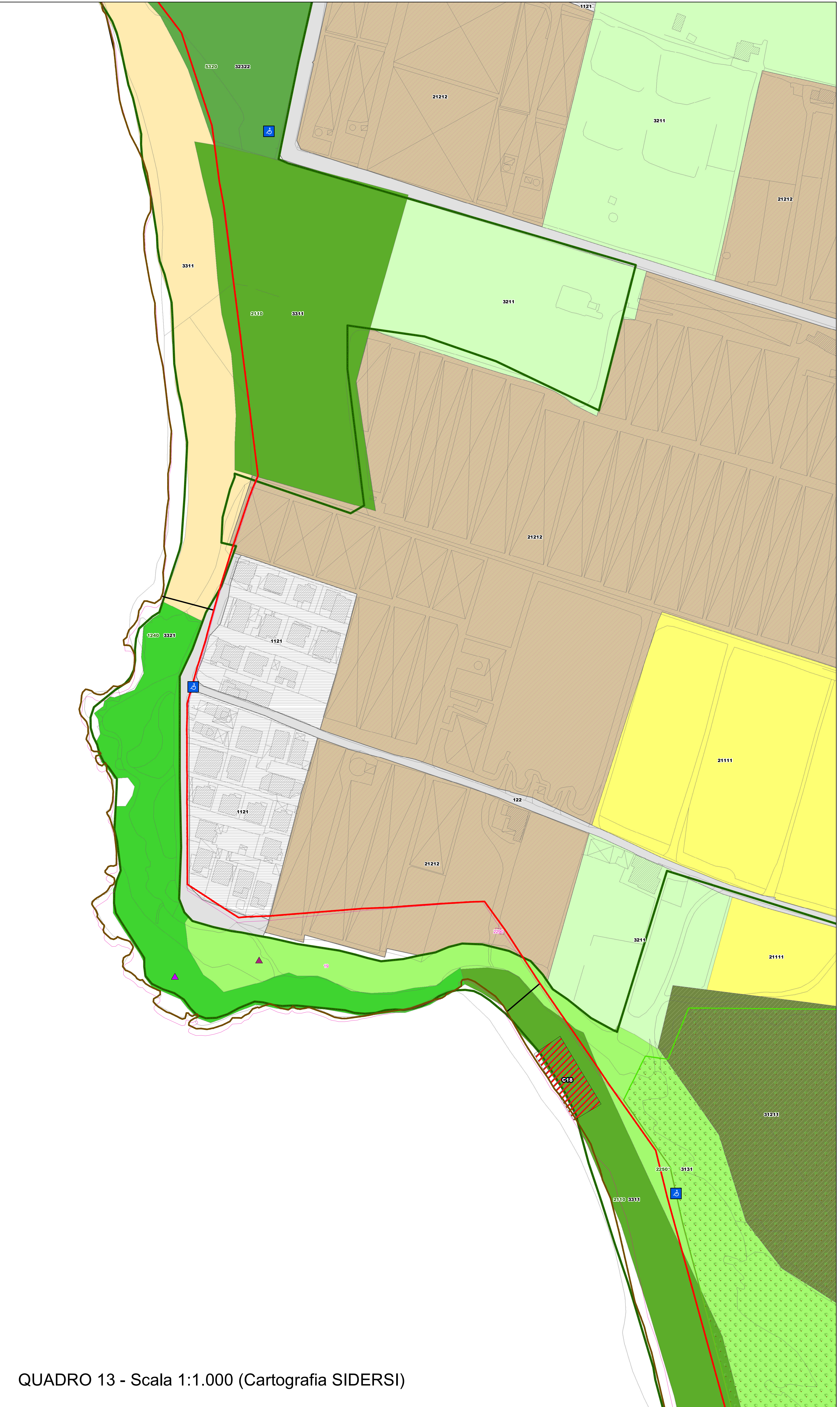
QUADRO D'UNIONE - Scala 1:10.000



QUADRO 11 - Scala 1:1.000 (Cartografia SIDERSI)



QUADRO 12 - Scala 1:1.000 (Cartografia SIDERSI)



QUADRO 13 - Scala 1:1.000 (Cartografia SIDERSI)