



COMUNE DI RAGUSA

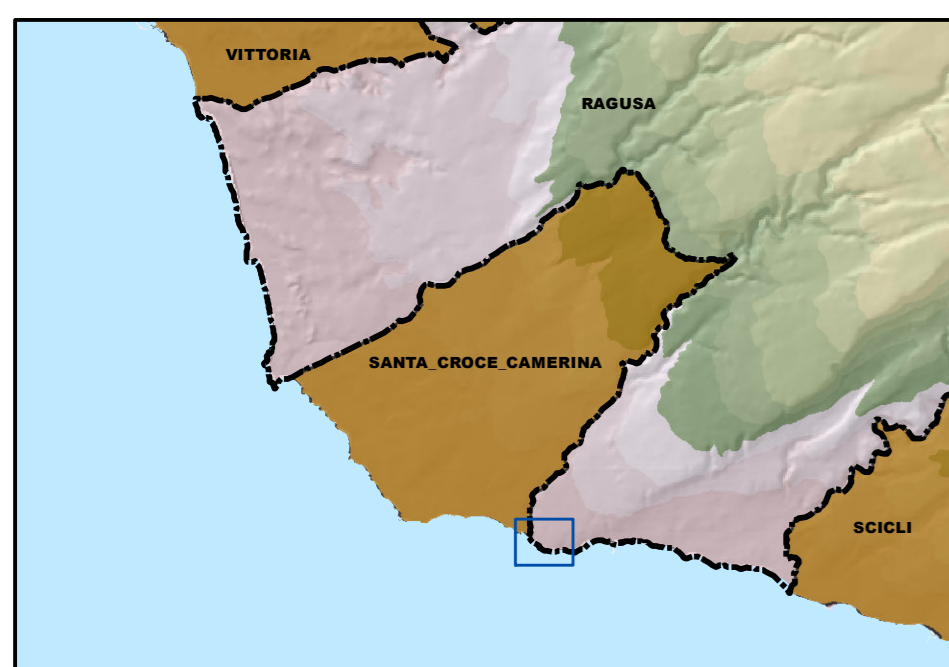


PIANO DI UTILIZZO DEL DEMANIO MARITTIMO

Adeguamento alla L.R. n.3 del 17/03/2016 e D.A. 319/GAB del 05/08/2016

Tavola 2.4 Componenti ambientali e paesaggistiche Litorale Marina di Ragusa (quadro 8)

ALLEGATO ALL'EMENDAMENTO N.



PROGETTISTA Arch. Aurelio Barone

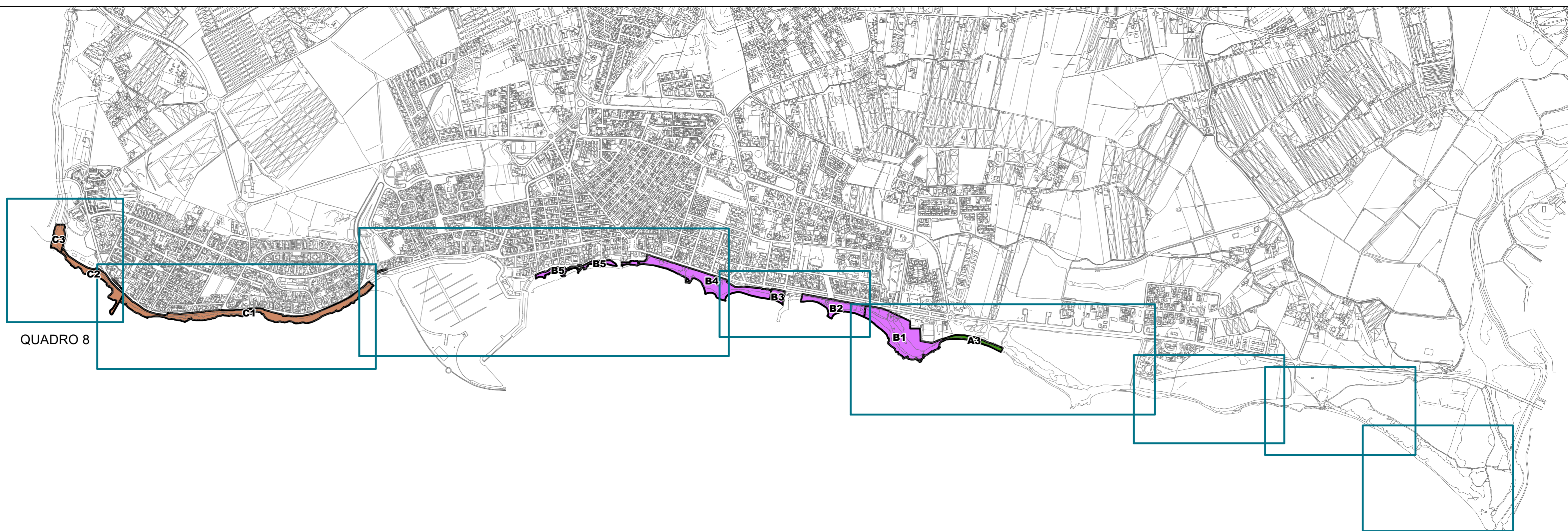
ELABORAZIONI E RAPPORTO AMBIENTALE Collaborazione esterna Arch. Pianif. Costanza Dipasquale

COORDINATORE Responsabile del procedimento Dirigente del Settore IV Arch. Marcello Dimartino

L'ASSESSORE ALL'URBANISTICA Salvatore Corallo

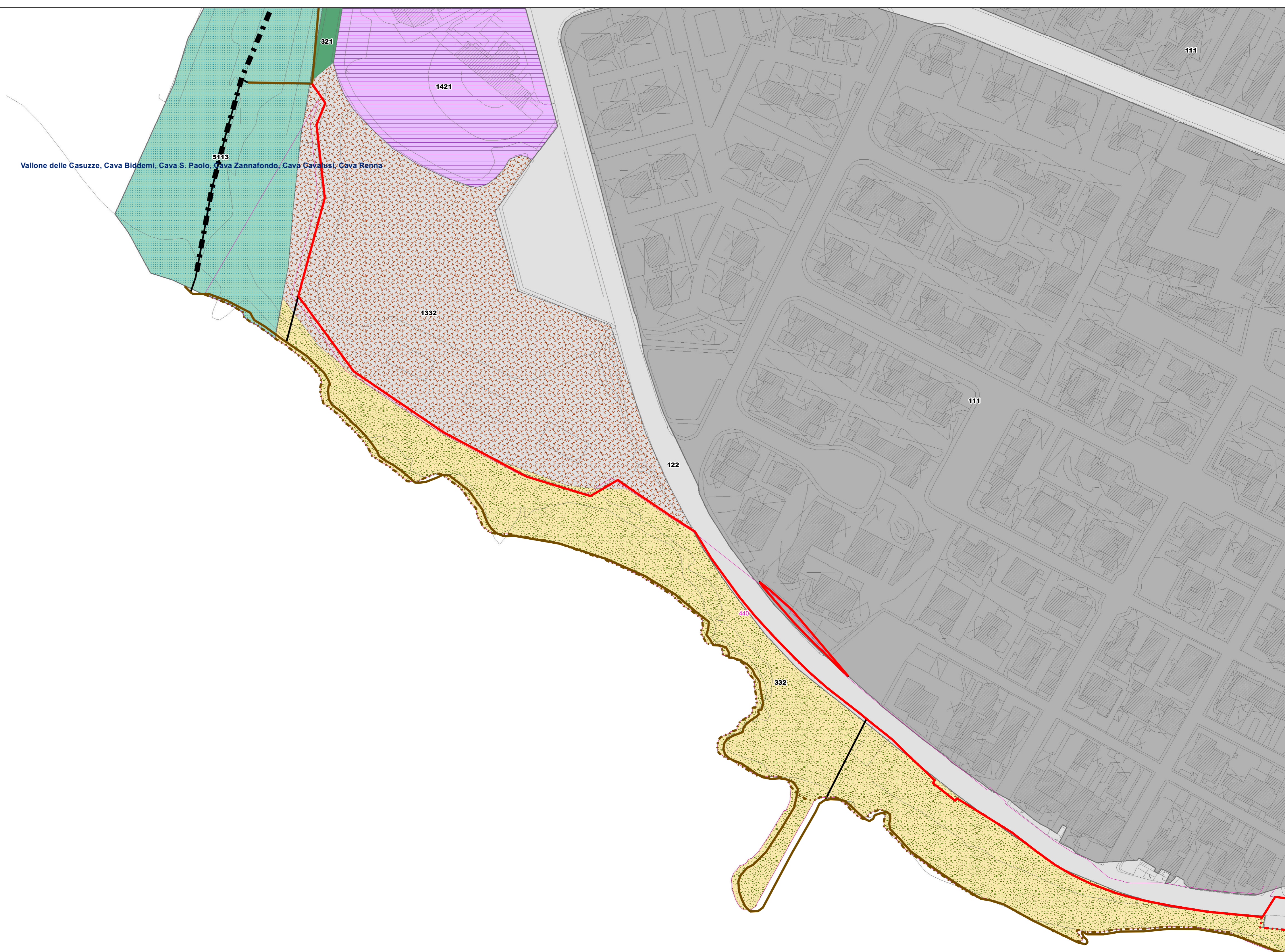
IL SINDACO Ing. Federico Piccitto

Dicembre 2016



QUADRO D'UNIONE - Scala 1:10.000

- Limiti amministrativi**
 - Limiti comunali
 - Demanio Forestale Regionale
 - Siti di Importanza Comunitaria
 - RNSB Macchia Foresta del F. Irimino
 - RNO Pino d'Aleppo
 - Edifici di interesse storico
- Concessioni demaniali marittime esistenti**
 - Area portuali di competenza regionale
 - Area in concessione demaniale ai privati
 - Area in concessione demaniale al Comune di Ragusa
- Beni immobili sul demanio marittimo**
 - Faro di Marina di Ragusa
- Accessi al demanio marittimo esistenti**
 - Accesso pedonale
 - Accesso persone con ridotta o impedita capacità motoria o sensoriale
 - Scarichi di acque bianche
 - Corridoi di alaggio
- Specie di interesse**
 - Ajuga orientalis L.
 - Aristolochia clusii Lojac.
 - Crucianella rupestris Guss.
 - Desmazeria pignattii Brullo et Pavone
 - Helichrysum conglobatum (Viv.) Steud. var. compact
 - Juniperus oxycedrus subsp. macrocarpa (Sm.) Ball
 - Launaea fragilis (Asso) Pau
 - Leopoldia gussonei Parl.
 - Limoniastrum monopetalum (L.) Boiss.
 - Limonium hyblaenum Brullo
 - Retama raetana (Forsk.) Webb et Berth. subsp. gus
 - Rhus pentaphylla (Jacq.) Desf.
 - Rhus tripartita (Ucria) Grande
 - Suaeda vera J.F. Gmelin
 - Trigonella maritima Delle
- DIRETTIVA 92/43/CEE allegato I**
 - 1240 - Scogliere con vegetaz. delle coste medit. (Limonium endemici)
 - 1420 - Arbusteti termofili a limoniastrum monopetalum
 - 1430 - Macchia alo-nitrofila a Salsola
 - 2110 - Dune mobili embrionali
 - 2120 - Dune mobili del cordone litorale con Ammophila arenaria
 - 2210 - Dune consolidate (Crucianellion maritimae)
 - 2250 - Ginepri e macchia delle dune (Juniperus o. ssp. macrocarpa)
 - 2250* - Boscaglie a Quercia spinosa dell'Italia
 - 2250* - Dune consolidate (Crucianellion maritimae)
 - 2250* - Ginepri e macchia delle dune (Juniperus o. ssp. macrocarpa)
 - 3280 - Fiumi mediterranei a flusso permanente
 - 5320 - Garighe costiere ad Helichrysum
 - 5330 - Boscaglie a Quercia spinosa dell'Italia
 - 5330 - Cespuglieti, roveti e garighe termo-mediter.
 - 5330 - Macchia bassa ad Olivastro e Lentisco
 - 5333 - Formazioni a Palma nana
 - 5335 - Retameto delle coste siciliane
 - 6220 - Prati aridi mediter. (Thero-Brachypodieta)
 - 6220* - Praterie ad Hyparrhenia hirta
 - 92A0 - Boscaglie a galleria di Ploppo italico
 - 92D0 - Formazioni a tamerici
 - 9340 - Leccele sud-italiane e siciliane
- Uso del suolo (Corine Land Cover)**
 - 111 - Zone residenziali a tessuto continuo
 - 1121 - Case sparse
 - 1122 - Piccoli agglomerati
 - 1123 - Aziende agricole e annessi, casali, masserie
 - 121 - Aree industriali, commerciali e dei servizi
 - 122 - Reti stradali
 - 1332 - Suoli rimaneggiati o artefatti
 - 141 - Aree verdi urbane
 - 1412 - Aree incolte urbane
 - 1421 - Campeggi e strutture turistico-ricettive
 - 1422 - Aree sportive
 - 151 - Siti archeologici
 - 21111 - Seminativi semplici
 - 21121 - Seminativi arborato con carrubi, olivi
 - 21211 - Colture intensive in pieno campo
 - 21212 - Colture protette
 - 213 - Vivai
 - 221 - Agrumeti
 - 222 - Vigneti
 - 223 - Oliveti
 - 224 - Carrubeti
 - 2251 - Eucalitteto
 - 231 - Sistemi culturali e partecellari complessi
 - 31211 - Pinete artificiali a Pinus pinea
 - 31212 - Pinete artificiali a pini e cipressi
 - 3133 - Formazioni ad acacie
 - 3134 - Comunità di specie infestanti a Nicotiana glauca
 - 321 - Aree a pascolo naturale e praterie
 - 3211 - Pascoli termo-xerofili mediterranei
 - 3211 - Praterie aride calcaree
 - 3212 - Praterie aride silicicole
 - 3212 - Praterie aride silicicole a Saccharum
 - 3213 - Prati umidi con alte erbe
 - 322 - Cespuglieti, arbusteti
 - 322 - Cespuglieti, arbusteti (con specie ornamentali)
 - 32321 - Gariga a cisto e rosmarino
 - 3311 - Vegetazione psammofila litorale
 - 332 - Scogliere, falesie
 - 4111 - Formazioni ad Arundo donax
 - 42111 - Formazioni a Imperata cilindrica
 - 5111 - Torrenti
 - 5113 - Canali artificiali
 - 5121 - Piccoli invasi
 - Opere rigide a mare



QUADRO 8 - Scala 1:1.000 (Cartografia SIDERSI)