COMUNE DI RAGUSA

PIANO DI UTILIZZO DEL DEMANIO MARITTIMO

Adeguamento alla L.R. n.3 del 17/03/2016 e D.A. 319/GAB del 05/08/2016 e s.m.i.

Tavola 2.3 Componenti ambientali e paesaggistiche Litorale Marina di Ragusa (quadri 6-7)

ALLEGATO ALL'EMENDAMENTO N.

PROGETTISTA
Arch. Aurelio Barone

ELABORAZIONE E RAPPORTO AMBIENTALE
Studio Associato Cultura
Arch. Pianif. Corrado D'Ignoto

COORDINATORE
Responsabile del procedimento
Dirigente del Settore IV
Arch. Marcello Dimartino

L'ASSESSORE ALL'URBANISTICA
Salvatore Cosulla

IL SINDACO
Ing. Federico Piccitto

Dicembre 2016

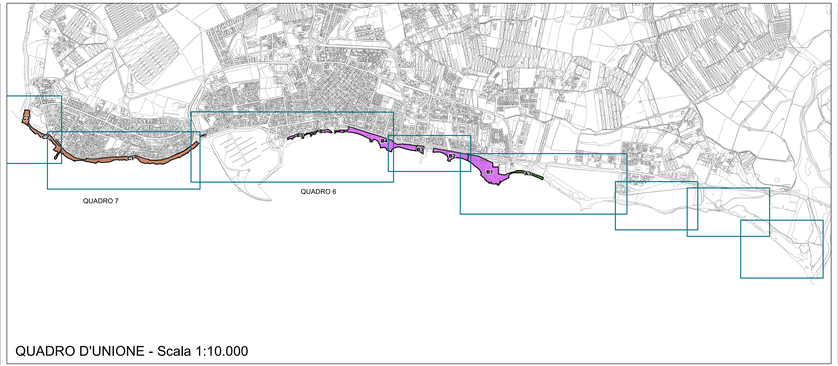

QUADRO D'UNIONE - Scala 1:10.000

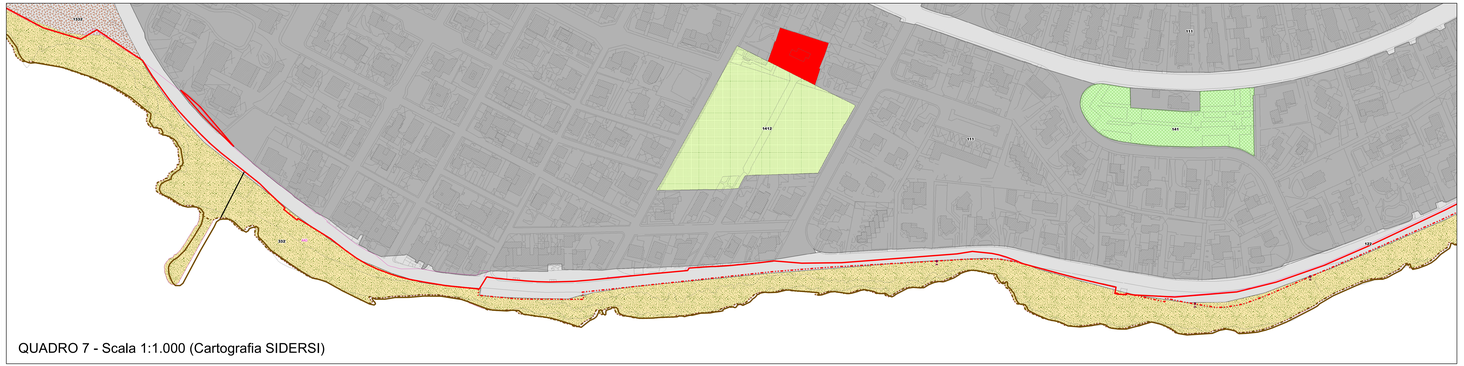

QUADRO 7 - Scala 1:1.000 (Cartografia SIDERSI)

Limiti amministrativi
- Limiti comunali
- Demanio Forestale Regionale
- Sito di Importanza Comunitaria
- RNSB Macchia Foresta del Fiume Irminio
- RNO Pino d'Aleppo
- Edifici di interesse storico

- Aree portuali di competenza regionale

Concessioni demaniali marittime esistenti
- Aree in concessione demaniale ai privati
- Aree in concessione demaniale al Comune di Ragusa

Beni immobili sul demanio marittimo
- Faro di Marina di Ragusa

Accessi al demanio marittimo esistenti
- Accesso pedonale
- Accesso persone con ridotta o impedita capacità motoria o sensoriale
- Scarichi di acque bianche
- Cordolo di aleggio

- Catasto
- Dividente Demaniale SID
- Dividente Demaniale - Proposta di revisione
- Linea di Costa SID
- Linea di Costa - Proposta di revisione

Aree del Demanio Marittimo Regionale
- Area A - Riserva - Spiaggia degli americani
- Area B - Marina di Ragusa centro
- Area C - Punta di Mola, T. Bidbèmi
- Area D - Branco Piccolo, Passo Marinaro
- Area E - Punta Braccetto, Randello
- Area F - Kamarina
- Zone del Demanio Marittimo Regionale

Specie di interesse
- Ajuga orientalis L.
- Aristolochia clusii Lojac.
- Crucianella rupestris Guss.
- Desmazeria pignatti Brullo et Pavone
- Helichrysum rorogliolatum (Viv.) Bleuf. var. compact
- Juniperus oxycedrus subsp. macrocarpa (Sim.) Ball
- Launaea fragilis (Asso) Pau
- Leopoldia gussonei Parl.
- Limoniastrum monopetalum (L.) Boiss.
- Limonium hybleum Brullo
- Retama raetam (Forsskål) Webb et Berth. subsp. gus
- Rhus pentaphylla (Jacq.) Desf.
- Rhus tripartita (Ucria) Grande
- Suaeda vera J.F. Gmelin
- Trigonella maritima Delile

DIRETTIVA 92/43/CEE allegato I
- 1240 - Scogliere con vegetaz. delle coste medit.(Limonium endemici)
- 1420 - Arbusteti termofili a limoniastrum monopetalum
- 1430 - Macchia alo-nitrofila a Salsola
- 2110 - Dune mobili embionali
- 2120 - Dune mobili del cordone litorale con Ammophila arenaria
- 2210 - Dune consolidate (Crucianellion maritimae)
- 2250 - Ginepreti e macchia delle dune (Juniperus o. ssp. macrocarpa)
- 2250* - Boscaglie a Quercus spinosa dell'Italia
- 2250*, - Dune consolidate (Crucianellion maritimae)
- 2250*, - Ginepreti e macchia delle dune (Juniperus o. ssp. macrocarpa)
- 3280 - Fiumi mediterranei a flusso permanente
- 5320 - Garighe costiere ad Helichrysum
- 5330 - Boscaglie a Quercus spinosa dell'Italia
- 5330 - Cespuglieti, roveti e garighe termo-mediter
- 5330 - Macchia bassa ad Olivastro e Lentisco
- 5332 - Formazioni a Palma nana
- 5335 - Retametto delle coste siciliane
- 6220 - Prati aridi mediter. (Thero-Brachypodietea)
- 6220* - Pratelle ad Hyparrenia hirta
- 9340 - Boscaglie a galleria di Pioppo italico
- 9230 - Formazioni a tamerici
- 9540 - Leccete sud-italiane e siciliane

Uso del suolo (Corine Land Cover)
- 111 - Zone residenziali a tessuto continuo
- 1121 - Case sparse
- 1122 - Piccoli agglomerati
- 1123 - Aziende agricole e annessi, casali, masserie
- 121 - Aree industriali, commerciali e dei servizi
- 122 - Reti stradali
- 123 - Aree portuali
- 1332 - Suoli rimaneggiati o artefatti
- 141 - Aree verdi urbane
- 1412 - Aree incolte urbane
- 1421 - Campeggi e strutture turistico-ricettive
- 1422 - Aree sportive
- 151 - Siti archeologici
- 21111 - Seminativi semplici
- 21121 - Seminativi arborato con carrubi, olivi
- 21211 - Colture intensive in pieno campo
- 21212 - Colture protette
- 213 - Vivai
- 221 - Agrumeti
- 222 - Vigneti
- 223 - Oliveti
- 224 - Carrubeti
- 2251 - Eucaliteto
- 241 - Sistemi colturali e particellari complessi
- 31211 - Pinete artificiali a Pinus pinea
- 31212 - Pinete artificiali a pini e cipressi
- 3133 - Formazioni ad acacie
- 3134 - Comunità di specie infestanti a Nicotiana glauca
- 321 - Aree a pascolo naturale e praterie
- 3211 - Pascoli termo-xerofili mediterranei
- 3211 - Praterie aride calcaree
- 3212 - Praterie aride silicicole
- 3212 - Praterie aride silicicole a Saccharum
- 3213 - Prati umidi con alte erbe
- 322 - Cespuglieti, arbusteti
- 322 - Cespuglieti, arbusteti (con specie ornamentali)
- 32321 - Garigia a cisto e rosmarino
- 3311 - Vegetazione psammofila litorale
- 332 - Scogliere, falesie
- 4111 - Formazioni ad Arundo donax
- 42111 - Formazioni a Imperata cilindrica
- 5111 - Torrenti
- 5113 - Canali artificiali
- 6121 - Piccoli invasi
- Opere rigide a mare

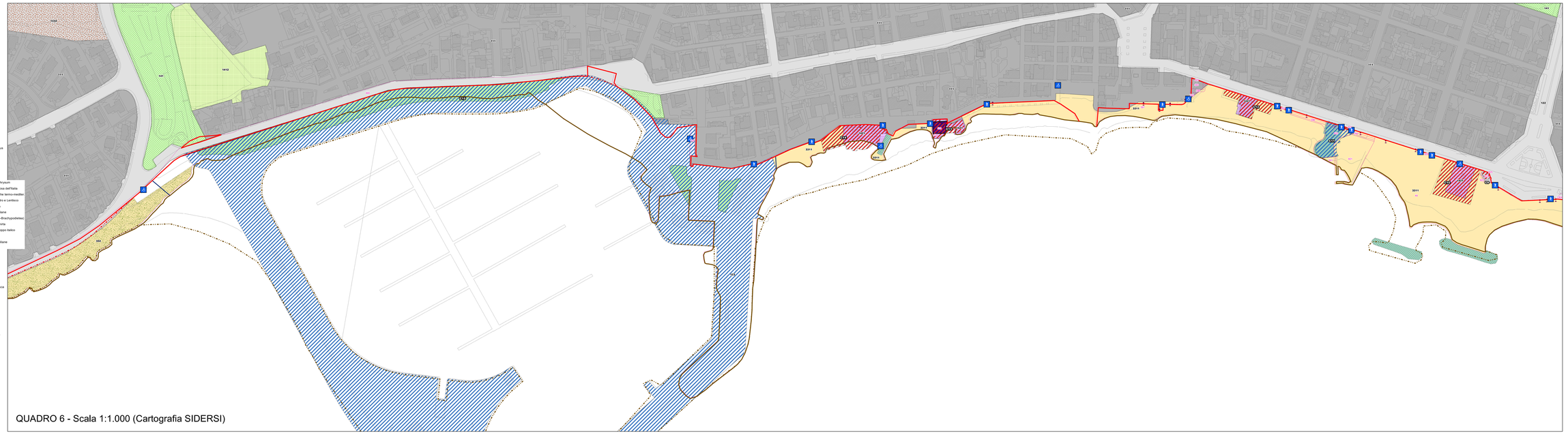

QUADRO 6 - Scala 1:1.000 (Cartografia SIDERSI)