

**PIANO DI UTILIZZO
DEL DEMANIO MARITTIMO**

Adeguamento alla L.R. n.3 del 17/03/2016 e D.A. 319/GAB del 05/08/2016 e s.m.i.

**Tavola 2.2 Componenti ambientali e paesaggistiche
Litorale Marina di Ragusa (quadri 4-5)**

EMENDATA GIUSTA DELIBERAZIONE C.C. N.41 DEL 23/04/2019



PROGETTISTA
Arch. Aurelio Barone

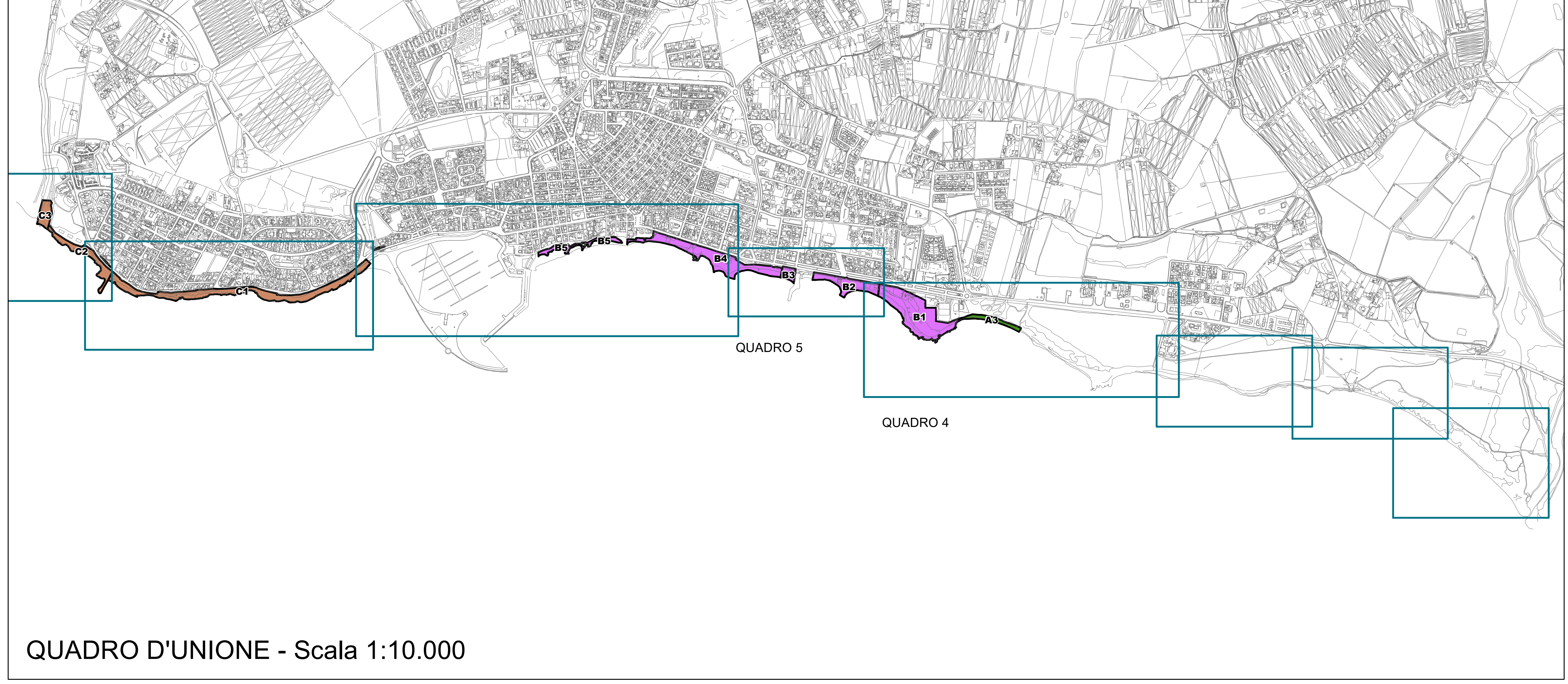
ELABORAZIONI E RAPPORTO AMBIENTALE
Collaborazione esterna
Arch. Pianif. Costanza Dipasquale

COORDINATORE
Responsabile del procedimento
Dirigente del Settore IV
Arch. Marcello Demartino

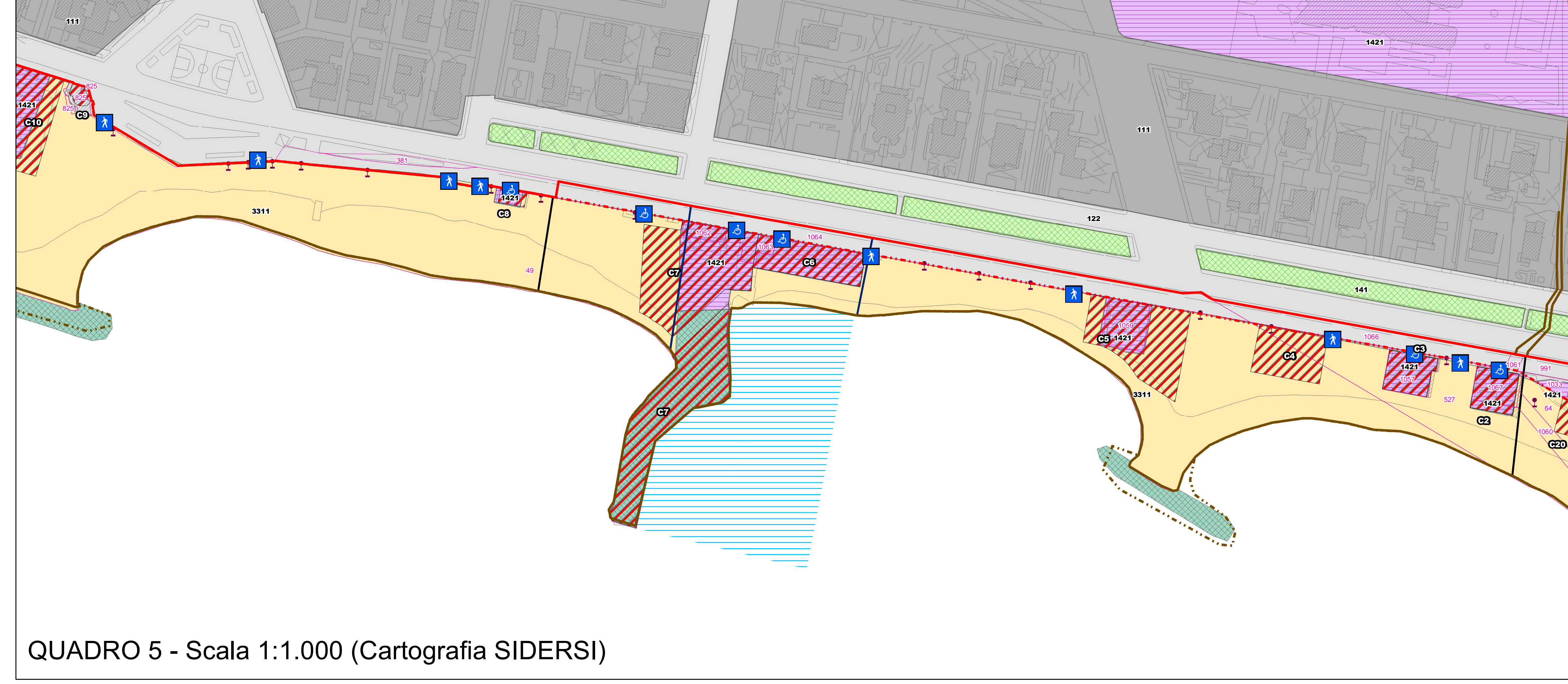
L'ASSESSORE ALL'URBANISTICA
Salvatore Carallo

IL SINDACO
Ing. Federico Piccolo

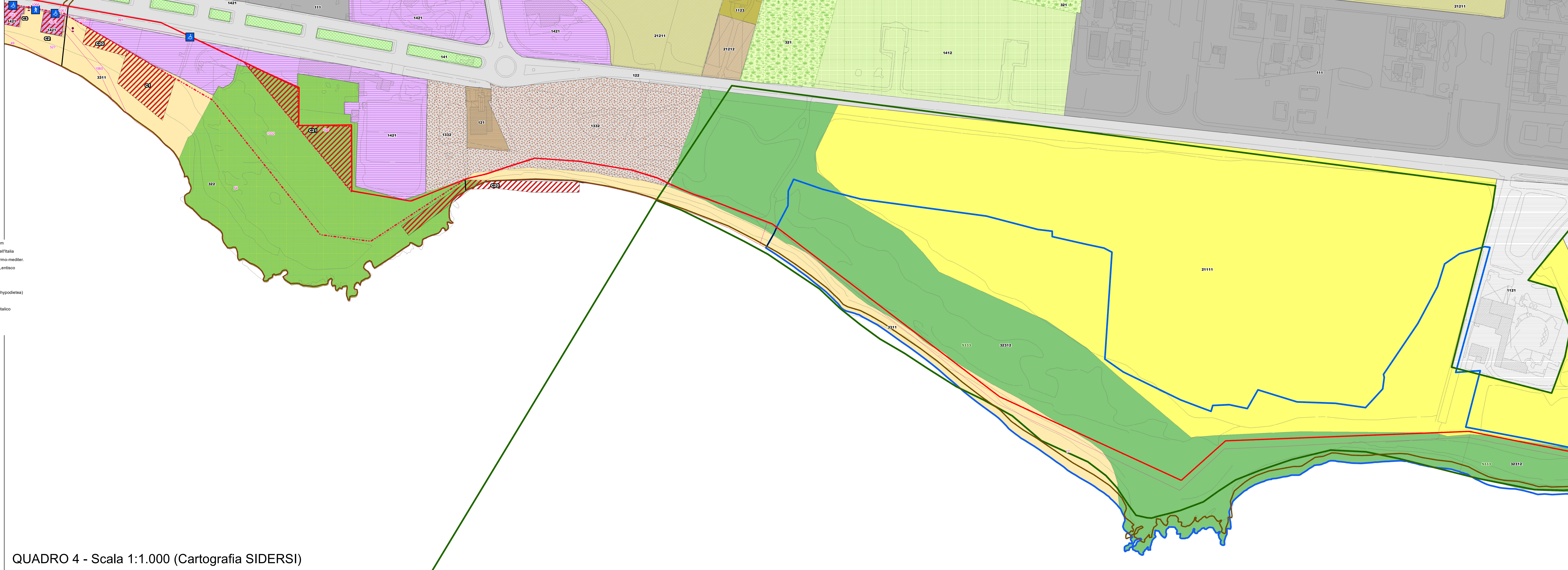
Dicembre 2016



QUADRO D'UNIONE - Scala 1:10.000



QUADRO 5 - Scala 1:1.000 (Cartografia SIDERSI)



QUADRO 4 - Scala 1:1.000 (Cartografia SIDERSI)

- Limiti amministrativi
- Limiti comunali
- Demanio Forestale Regionale
- Siti di Importanza Comunitaria
- RNSB Macchia Foresta del F. Imminio
- RNO Pino d'Alippo
- Edifici di interesse storico
- Aree portuali di competenza regionale
- Concessioni demaniali marittime esistenti
- Aree in concessione demaniale ai privati
- Aree in concessione demaniale al Comune di Ragusa
- Beni Immobili sul demanio marittimo
- Faro di Marina di Ragusa
- Accessi al demanio marittimo esistenti
- Accesso pedonale
- Accesso persone con ridotta o impedita capacità motoria o sensoriale
- Scarichi di acque bianche
- Corridoi di allagjo
- Specie di interesse
- Leopoldia gussonei Parl.
- Aguga orientalis L.
- Aristolochia clusii Lojac.
- Crucianella rupestris Guss.
- Desmazera pignatelli Brullo et Pavone
- Helichrysum conglobatum (Viv.) Steud. var. compact
- Juniperus oxycedrus subsp. macrocarpa (Sm.) Ball
- Launaea fragilis (Asso) Pau
- Limoniastrium monopetalum (L.) Boiss.
- Limonium hyblaicum Brullo
- Retama raetana (Forssk.) Webb et Berth. subsp. gus
- Rhus pentaphylla (Jaoq.) Desf.
- Rhus tripartita (Ucras) Grande
- Suaeda vera J.F. Gmelin
- Trigonella maritima Delle
- 5320 - Garighe costiere ad Helichrysum
- 1240 - Scogliere con veget. delle coste med. (Limonium endemici)
- 1420 - Arbusteti termofili a limoniastrium monopetalum
- 1430 - Macchia alo-nitrofila a Salsola
- 2110 - Dune mobili embrionali
- 2120 - Dune mobili del cordone litorale con Ammophila arenaria
- 2210 - Dune consolidate (Crucianellon maritimae)
- 2250 - Ginepri e macchia delle dune (Juniperus o. ssp. macrocarpa)
- 2250* - Boscaglie a Quercia spirosa dell'Italia
- 2250* - Dune consolidate (Crucianellon maritimae)
- 2250* - Ginepri e macchia delle dune (Juniperus o. ssp. macrocarpa)
- 3280 - Fiumi mediterranei a flusso permanente
- 5320 - Boscaglie a Quercia spirosa dell'Italia
- 5330 - Cespuglieti, roveti e garighe termo-mediter.
- 5330 - Macchia bassa ad Olivastro e Lentisco
- 5333 - Formazioni a Palma nana
- 5335 - Retame delle coste siciliane
- 6220 - Prati aridi mediter. (Thero-Brachypodietae)
- 6220* - Praterie ad Hyparrhenia hirta
- 9240 - Boscaglie a galleria di Piceo italico
- 92D0 - Formazioni a lamerici
- 9340 - Lecceate sud-italiane e siciliane
- 2251 - Eucallitto
- 221 - Sistemi colturali e particolari complessi
- 21211 - Pinete artificiali a Pinus pinea
- 21212 - Pinete artificiali a pini e cipressi
- 3133 - Formazioni ad acacie
- 3134 - Comunità di specie infestanti a Nicotiana glauca
- 321 - Aree a pascolo naturale e praterie
- 3211 - Pascoli termo-xerofili mediterranei
- 3211 - Praterie aride calcaree
- 3212 - Praterie aride silicoliche
- 3212 - Praterie aride silicoliche a Saccharum
- 3213 - Prati umidi con alte erbe
- 322 - Cespuglieti, arbusteti
- 322 - Cespuglieti, arbusteti (con specie ornamentali)
- 32321 - Gariga a cisto e rosmarino
- 3311 - Vegetazione psammofila litorale
- 332 - Scogliere, falesie
- 4111 - Formazioni ad Arundo donax
- 42111 - Formazioni a Imperata cilindrica
- 5111 - Torreni
- 5113 - Canali artificiali
- 5121 - Piccoli invasi
- Opere rigide a mare