



COMUNE DI RAGUSA

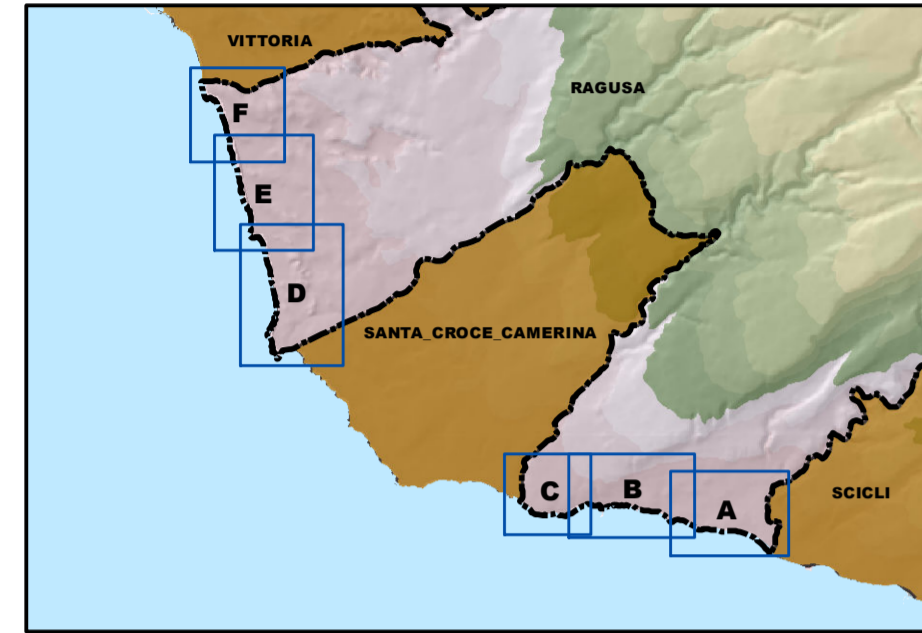


PIANO DI UTILIZZO DEL DEMANIO MARITTIMO

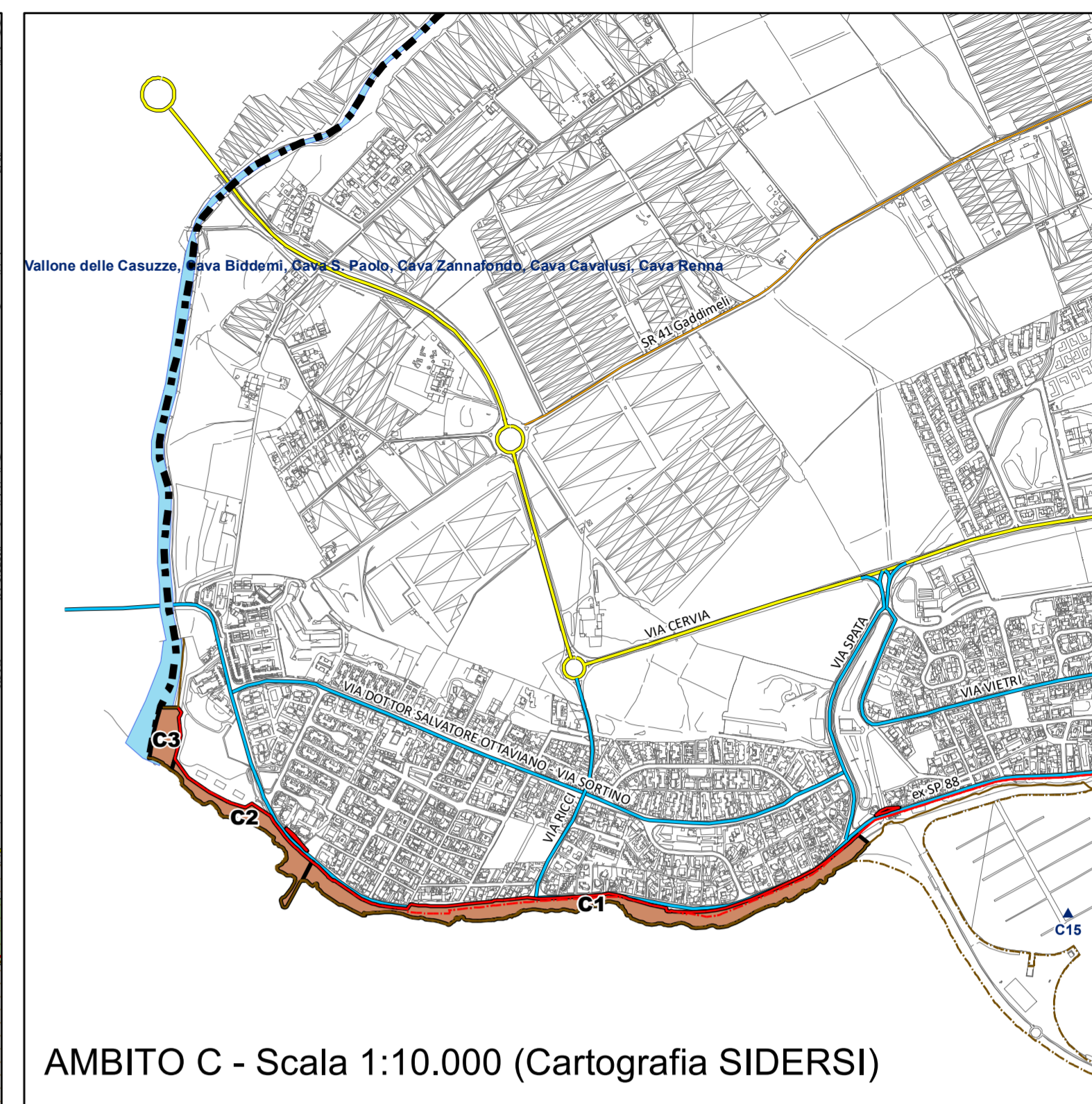
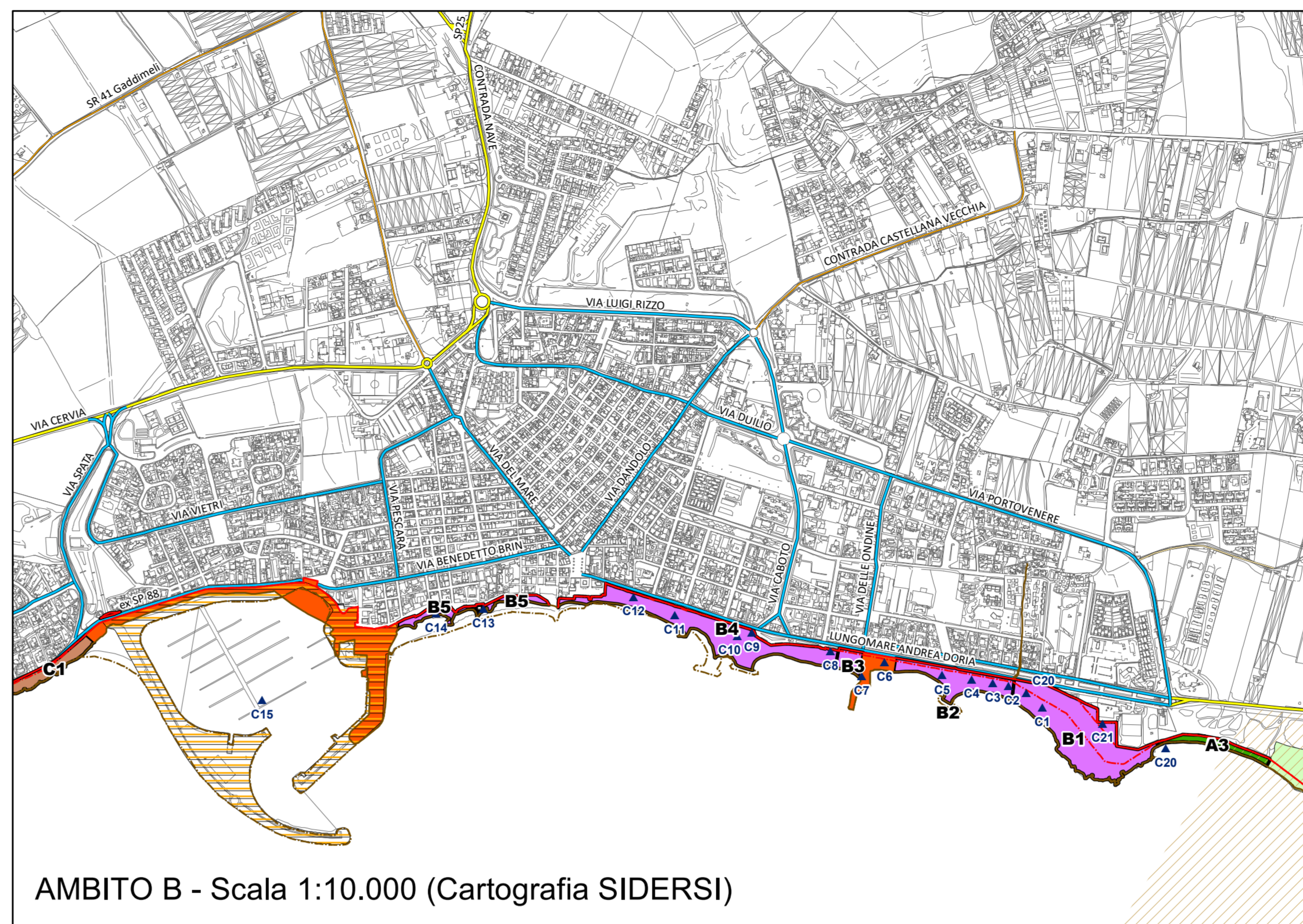
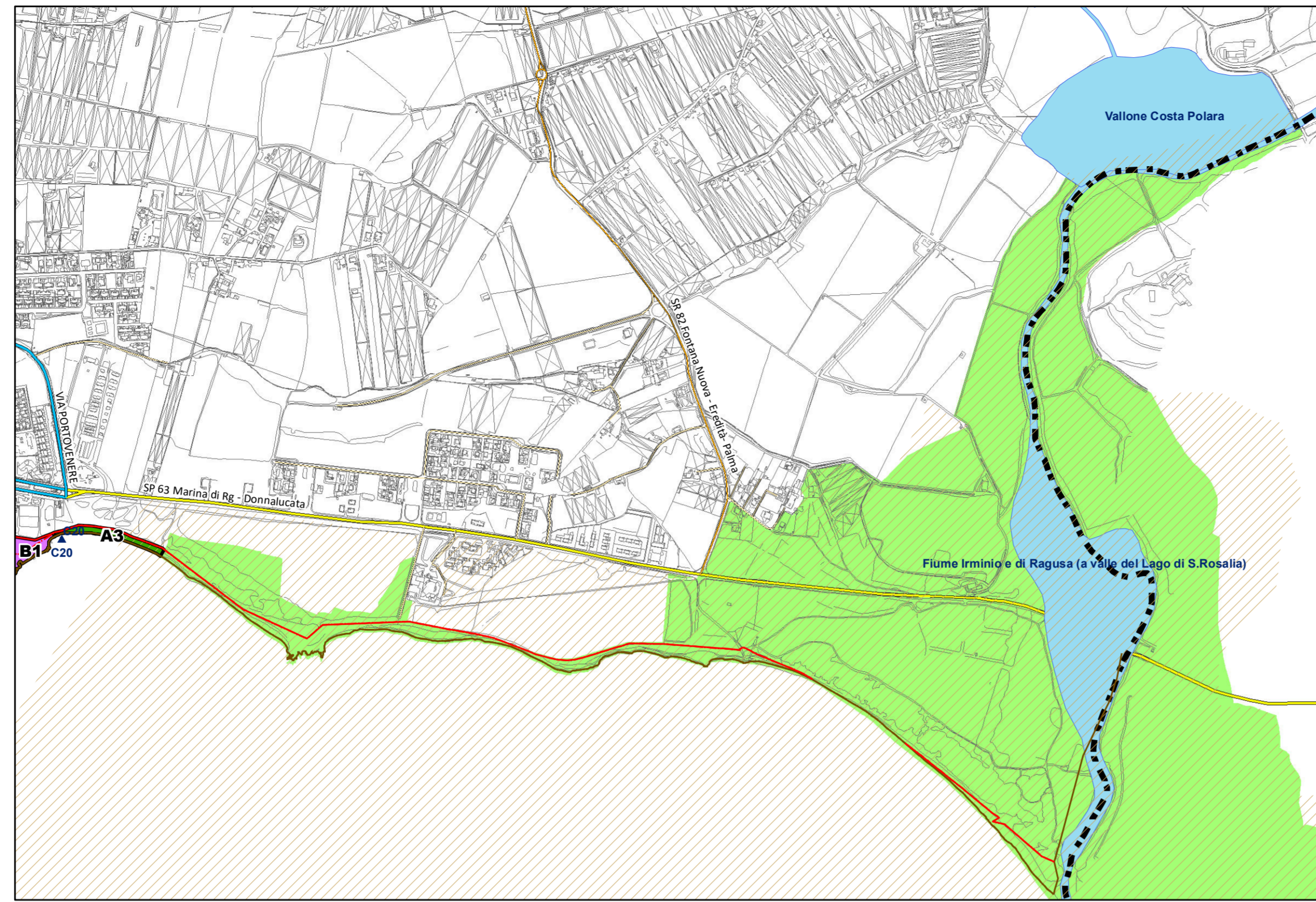
Adeguamento alla L.R. n.3 del 17/03/2016 e D.A. 319/GAB del 05/08/2016 e s.m.i.

Tavola I. Componenti ambientali e paesaggistiche

EMENDATA GIUSTA DELIBERAZIONE C.C. N.41 DEL 23/04/2019



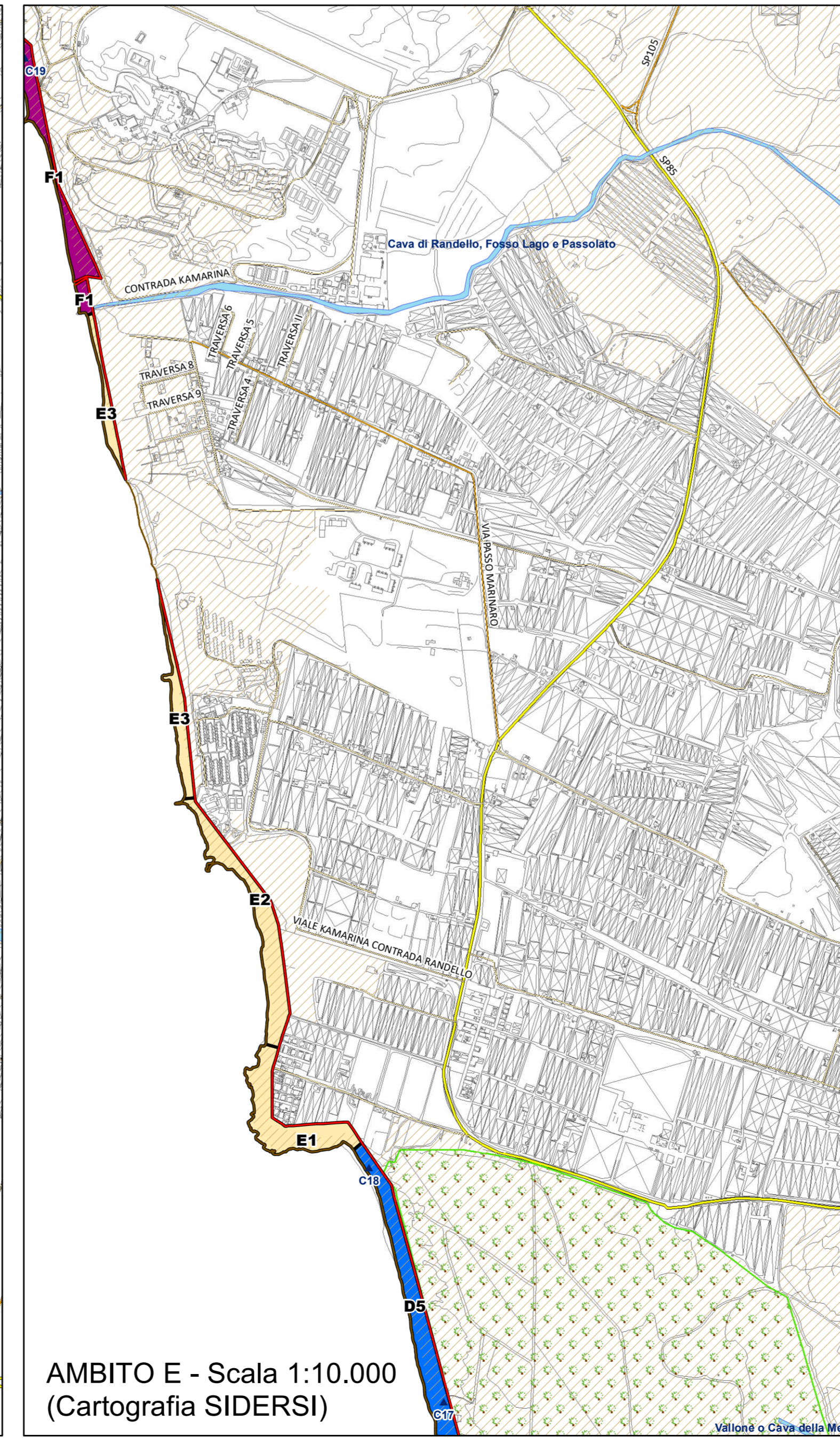
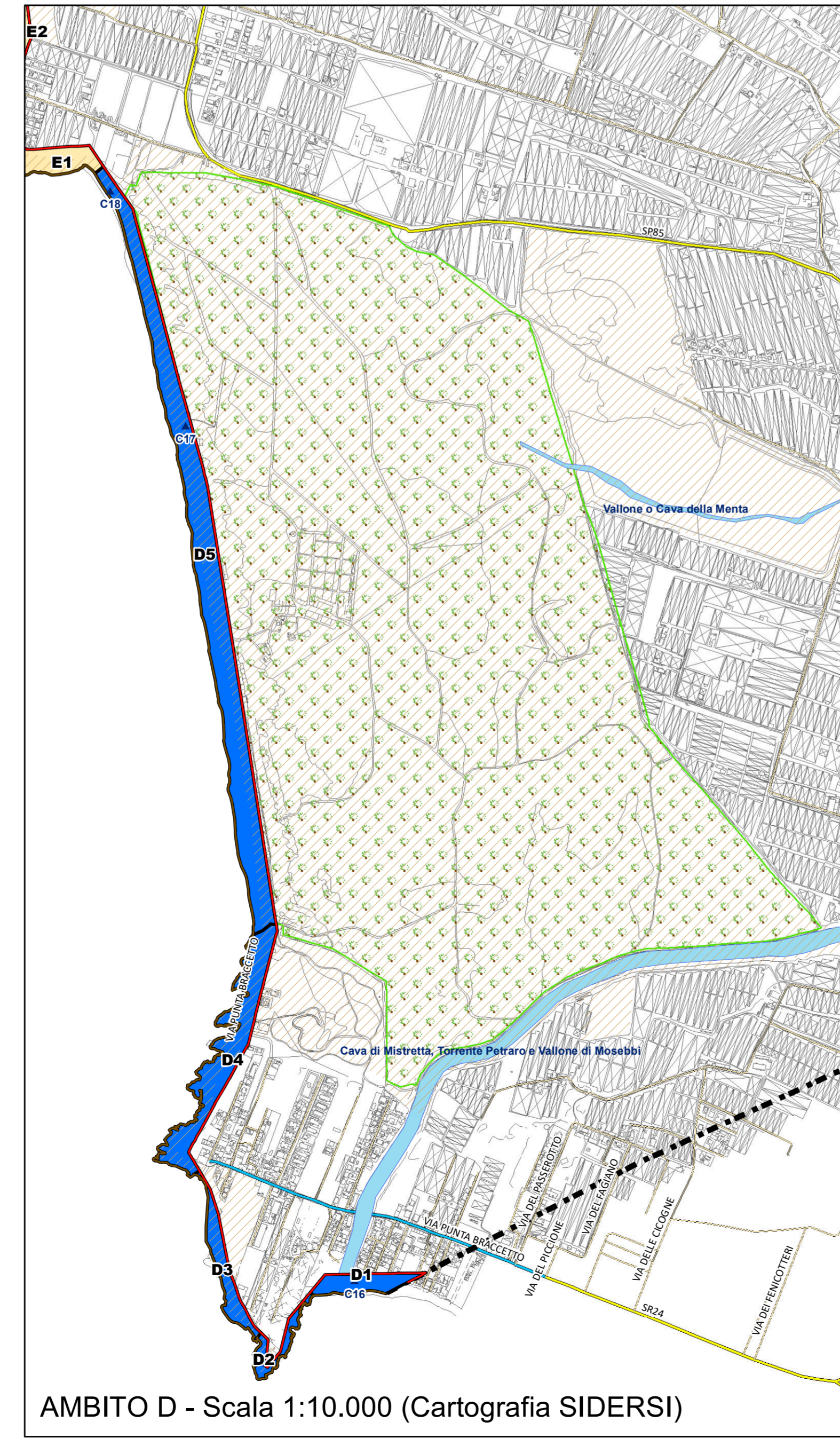
PROGETTISTA Arch. Aurelio Barone, ELABORAZIONI E RAPPORTO AMBIENTALE Collaborazione esterna Arch. Pianif. Costanza Dipasquale, COORDINATORE Responsabile del procedimento Dirigente del Settore IV Arch. Marcello Dimartino, L'ASSESSORE ALL'URBANISTICA Salvatore Corallo, IL SINDACO Ing. Federico Piccitto, Dicembre 2016



AMBITO B - Scala 1:10.000 (Cartografia SIDERSI)

AMBITO C - Scala 1:10.000 (Cartografia SIDERSI)

- Limiti amministrativi, Aree del Demanio Marittimo Regionale, Zone del Demanio Marittimo Regionale, Concessioni demaniali marittime esistenti, Aree in concessione demaniale al Comune di Ragusa, Aree in concessione demaniale ai privati



AMBITO D - Scala 1:10.000 (Cartografia SIDERSI)

AMBITO E - Scala 1:10.000 (Cartografia SIDERSI)

AMBITO F - Scala 1:10.000 (Cartografia SIDERSI)