



CITTA' DI RAGUSA

SETTORE IV – Gestione del Territorio – Infrastrutture e Politiche del Verde – Servizi Cimiteriali
Piazza San Giovanni Tel. 0932/676509
www.comune.ragusa.gov.it

INTERVENTO PER LA VALORIZZAZIONE, LA TUTELA E LA FRUIZIONE SOSTENIBILE DEL SIC/ZSC “FOCE DEL FIUME IRMINIO” - IMPORTO EURO 3.600.000,00

RELAZIONE ISTRUTTORIA – APPROVAZIONE IN LINEA TECNICA

Con D.D.G. n. 945 del 22/11/2019 del DIRIGENTE GENERALE DEL DIPARTIMENTO DELL'AMBIENTE DELL'ASSESSORATO REGIONALE DEL TERRITORIO E DELL'AMBIENTE, pubblicato sulla GURS n. 56 del 13 dicembre 2019, è stato approvato l'“Avviso pubblico per la selezione di beneficiari e operazioni per la realizzazione di OOPP/ beni e servizi, a regia regionale, con procedura di valutazione delle domande a graduatoria” relativamente all'azione AZIONE 6.6.1 del P.O. 2014-2020 “Interventi per la tutela e la valorizzazione di aree di attrazione naturale di rilevanza strategica (aree protette in ambito terrestre e marino, paesaggi tutelati) tali da consolidare e promuovere processi di sviluppo.

Con determina dirigenziale n. 2487 del 01/06/2020 è stato affidato all'arch. Maurizio Arestia l'incarico di R.U.P. dell'intervento.

Con determina dirigenziale n. 2592 del 11/06/2020 è stato affidato ed all'ing. Giuseppe Corallo e all'arch. Rosario Scillone, tecnici dipendenti, l'incarico per la redazione del progetto definitivo ed esecutivo ed al geom Salvatore Chessari l'incarico di responsabile della verifica, ai sensi dell'art. 26, comma 6 lett. c) del D.Lgs. 50/16.

In data 19/06/2020 i progettisti incaricati hanno trasmesso il progetto definitivo;

In data 29/07/2020 il progetto definitivo è stato verificato ai sensi art. 26 del D.Lgs. 50/2016

PARERI

Sono stati acquisiti i seguenti pareri:

- 1.SOPRINTENDENZA BB.CC.AA. DI RAGUSA - Servizio Beni Ambientali n. 45730/U.O.03 del 25/06/2020
- 2.Comune di Ragusa - SETTORE III – Governo del Territorio - Centro Storico - Urbanistica ed Edilizia Privata SERVIZIO 1 Gestione piani urbanistici, Pianificazione territoriale n. 65566 del 29/06/2020
- 3.COMUNE DI SCICLI - SETTORE V – n. 20885 del 29/06/2020
- 4.Genio Civile di Ragusa - n. 97981 del 02/07/2020
- 5.Assessorato Regionale Territorio ed Ambiente - Dipartimento dell'Ambiente - SERVIZIO 3- AREE NATURALI PROTETTE n. 41203 del 20/07/2020
- 6.Assessorato Regionale Territorio ed Ambiente - Dipartimento dell'Ambiente - SERVIZIO 1 - VIA –VAS Valutazioni Ambientali D.A. n. 223 del 27/07/2020
- 7.LIBERO CONSORZIO COMUNALE DI RAGUSA - SETTORE 5° PIANIFICAZIONE TERRITORIALE E SVILUPPO LOCALE - Servizio Riserve Naturali n. 15599 del 26/06/2020, integrato con parere n. 18743 del 28/07/2020
- 8.DISTACCAMENTO FORESTALE - C/O Ispettorato Ripartimentale delle Foreste di Ragusa n. 65180 del 28/07/2020

PREVISIONI PROGRAMMA TRIENNALE

Il progetto è previsto nel programma triennale OO.PP. 2020-2021-2022, parte integrante del D.U.P. 2020/2021, approvato con deliberazione C.C. n. 84 del 31/12/2019;

PREVISIONI DI PROGETTO

*L'intervento in progetto è finalizzato alla **valorizzazione ed al miglioramento dell'accessibilità e della fruizione sostenibile** del Sito d'Interesse Comunitario – ZSC - ITA080001 "Foce del Fiume Irminio".*

I principali interventi previsti in progetto posso essere così riassunti:

- 1) Sistemazione e messa in sicurezza di alcuni percorsi interni del Sito che allo stato attuale risultano non delimitati e privi di indicazioni. Nel progetto viene prevista la collocazione di staccionate che, al fine di garantire un'elevata durabilità, saranno realizzate in legno con pali tondi prelaborati in pino impregnato in autoclave con impregnante privo cromo e arsenico, in conformità alle norme europee EN 351;
- 2) Realizzazione di una pista ciclabile, lungo la S.P. 63 Marina di Ragusa – Donnalucata, a doppio senso di circolazione, della larghezza netta di m. 3.00. Dalla progressiva m 00,00 alla progressiva m 683,30, tratto pianeggiante e rettilineo, la pista sarà realizzata all'interno della carreggiata stradale, tra le 2 staccionate in legno esistenti. Spostando l'asse stradale verso il lato nord della carreggiata, si ricava sul lato sud una fascia, larga mediamente m. 4,00, dove sarà realizzata la pista e collocato il cordolo, della larghezza di cm 50 di separazione pista-carreggiata stradale. La pavimentazione della pista ciclabile sarà realizzata con terra stabilizzata drenante ecologica, dello spessore di cm 15. Nei tratti dalla progressiva 683,00 alla progressiva 1045,00 e dalla progressiva 1108,00 alla progressiva 1309,00 la carreggiata stradale si trova ad una quota più elevata rispetto al piano campagna ed è stata realizzata su rilevato stradale. La pista sarà in aderenza al lato sud della carreggiata stradale, sulle aree occupate dal rilevato stradale. Sarà realizzata con struttura in acciaio zincato, con zincatura a bagno, verniciato effetto corten. La pavimentazione della pista sarà costituita da tavole in larice impregnate in autoclave. Dalla progressiva 1045,00 alla progressiva 1108,00, in corrispondenza del viadotto sul fiume Irminio, la pista viene prevista all'interno della carreggiata stradale esistente, con una larghezza di m. 2,00. Dalla progressiva m 1309,00 alla progressiva m 1686,00, la carreggiata stradale si trova in trincea rispetto al terreno circostante. Rettificando leggermente l'asse stradale e realizzando in alcuni tratti, dei muri di contenimento del terreno laterale è possibile ricavare una fascia di terreno della larghezza di circa metri 4.00, dove è possibile realizzare la pista ciclabile con la stessa tipologia del primo tratto.
- 3) Installazione di capanno prefabbricato in legno nell'area di accesso al SIC per infopoint, bookshop e punto ristoro.
- 4) Riqualficazione di aree degradate, interne al SIC-ZSC, dove sono presenti manufatti in cls, realizzati in epoca precedente alla istituzione del SIC;
- 5) Installazione di pannelli informativi e potenziamento dei servizi di fruizione.

QUADRO ECONOMICO

Il progetto prevede una spesa complessiva di € 3.600.000,00 così distinta:

QUADRO ECONOMICO

A	LAVORI			
A 1	IMPORTO LAVORI A CORPO			
A 2	IMPORTO LAVORI A MISURA			€ 2 799 414,84
A 3	importo complessivo lavori			€ 2 799 414,84
A 4	A4 - Per oneri sicurezza non soggetti a ribasso 2,5%		€ 69 985,37	
A 5	A5-Oneri Da interferenza		€ -	
A 6	A6- importo lavori non soggetti a ribasso d'asta		€ 69 985,37	-€ 69 985,37
A 7	A7- importo lavori soggetti a ribasso d'asta			€ 2 729 429,47
	B SOMME A DISPOSIZIONE			
B 1	Iva sui lavori (10%) €.	€ 279 941,48		
B 2	incentivo funz. Tecniche art. 113 D.lgs 50/2016	€ 55 988,30		
B 3	Assicurazione progettista e verificatore	€ 5 000,00		
B 4	Servizio per la realizzazione di 40 pagine web in 5 lingue + audio descrizione	€ 20 000,00		
B 5	Fornitura di brochures illustrative del SIC	€ 10 000,00		
B 6	Autorità di vigilanza	€ 630,00		
B 7	Oneri smaltimento discarica	€ 100 000,00		
B 8	Spese tecniche direzione lavori e coordinamento sicurezza iva inclusa	€ 160 320,05		
B 9	spese tecniche collaudo statico in corso d'opera	€ 31 552,90		
B 10	Spese tecniche collaudo - tecnico amministrativo iva inclusa	€ 19 943,33		
B 11	Versamento A.R.T.A. per istruttoria V.INC.A.	€ 2 000,00		
B 12	Spese tecniche redazione V.INC.A.	€ 11 843,38		
B 13	spese tecniche aggiornamento relazione geologica esecutiva	€ 10 000,00		
B 14	spese tecniche progettazione esecutiva strutture iva inclusa	€ 35 855,56		
B 15	imprevisti	€ 57 510,16		
	Totale somme a disposizione	€ 800 585,16		€ 800 585,16
	TOTALE PROGETTO			€ 3 600 000,00

S

i specifica tra l'altro che:

--Il progetto è redatto nel rispetto della normativa vigente in materia ed in particolare del Decreto Legislativo 19/04/2016 n° 50, come recepito in Sicilia con art. 24 della L.R. 8/2016, e che le previsioni tecniche ed economiche appaiono in genere ammissibili

--I prezzi unitari previsti in progetto sono desunti dal Prezziario Regionale 2019 o giustificati da apposite analisi prezzi;

--la documentazione relativa agli intervenuti accertamenti di fattibilità tecnica, amministrativa ed economica dell'intervento risulta completa;

--gli elaborati progettuali, grafici, descrittivi e tecnico-economici, previsti dal Regolamento, risultano completi, adeguati e chiari;

ELABORATI DI PROGETTO

VISTI gli elaborati progettuali il cui elenco è sotto riportato:

ELENCO ELABORATI

TAV.	A	AGG.01	RELAZIONE GENERALE
TAV.	A.1		RELAZIONE V.INC.A.
TAV.	A.1bis	INTEGR.	RELAZIONE V.INC.A.
TAV.	A.2		RELAZIONE GEOLOGICA
TAV.	A.3		INDAGINI GEOGNOSTICHE
TAV.	A.4		RELAZIONE GEOTECNICA
TAV.	A.5		RELAZIONE DI CALCOLO PASSERELLA CICLABILE
TAV.	B		ELENCO PREZZI
TAV.	C		COMPUTO METRICO ESTIMATIVO
TAV.	D		QUADRO ECONOMICO
TAV.	E		DISCIPLINARE DESCRITTIVO E PRESTAZIONALE DEGLI ELEMENTI TECNICI
TAV.	G		DISTINTA DELLE SPESE TECNICHE
TAV.	1		STRALCIO AEROFOTOGRAMMETRIA - AZZONAMENTO - STRALCI P.R.G. - STRALCIO PIANO PAESAGGISTICO
TAV.	2		CONNESSIONI TRA ZSC
TAV.	2.1	AGG.01	AREE INTERESSATE ALL'INTERVENTO
TAV.	3		TAVOLA FOTOGRAFICA
TAV.	4	AGG.01	PLANIMETRIA STATO DI FATTO SCALA 1:2000
TAV.	4.1	AGG.01	PLANIMETRIA STATO DI FATTO SCALA 1:1000
TAV.	5	AGG.01	PLANIMETRIA PROGETTO SCALA 1:1000
TAV.	5.1		PLANIMETRIA PROGETTO SCALA 1:200 DA PROGR. 0,00 A PROGR. 200,00
TAV.	5.2		PLANIMETRIA PROGETTO SCALA 1:200 DA PROGR. 200,00 A PROGR. 500,00
TAV.	5.3		PLANIMETRIA PROGETTO SCALA 1:200 DA PROGR. 500,00 A PROGR. 800,00
TAV.	5.4	AGG.01	PLANIMETRIA PROGETTO SCALA 1:200 DA PROGR. 800,00 A PROGR. 1100,00
TAV.	5.5	AGG.01	PLANIMETRIA PROGETTO SCALA 1:200 DA PROGR. 1100,00 A PROGR. 1309,00
TAV.	5.6	AGG.01	PLANIMETRIA PROGETTO SCALA 1:200 DA PROGR. 1309,00 A PROGR. 1500,00
TAV.	5.7		PLANIMETRIA PROGETTO SCALA 1:200 DA PROGR. 1500,00 A PROGR. 1686,00
TAV.	6	AGG.01	PLANIMETRIA SOVRAPPOSIZIONI STATO DI FATTO E PROGETTO SC. 1:1000
TAV.	7		SEZIONI TRASVERSALI DA N. 1 A N. 5
TAV.	7.1		SEZIONI TRASVERSALI DA N. 6 A N. 9
TAV.	7.2	AGG.01	SEZIONI TRASVERSALI DA N. 10 E N. 11
TAV.	7.3	AGG.01	SEZIONI TRASVERSALI DA N. 12 E N. 13
TAV.	8	AGG.01	PARTICOLARI COSTRUTTIVI
TAV.	8.1	AGG.01	PLANIMETRIA, PROSPETTO E SEZIONE PONTE CICLABILE
TAV.	9		CAPANNO IN LEGNO PER BOOKSHOP E RISTORO - PIANTA PROSPETTI E SEZIONE
TAV.	10		STRUTTURA PASSERELLA CICLABILE

Considerato che:

- gli stessi risultano completi ed atti ad individuare l'opera in ogni sua parte
- nel quadro economico del progetto sono previste la spese tecniche e le spese per collaudi.

PARERE TECNICO

Valutato il progetto nel suo insieme, visti il verbale di verifica ed il verbale di validazione, redatti ai sensi dell'art. 26 del D.Lgs. n. 50/2016, si esprime parere favorevole all'approvazione del progetto definitivo, in linea tecnica, ai sensi dell'art. 5, comma 3 della L.R. 12/2011

Ragusa 29/07/2020

IL R.U.P.

(arch. Maurizio Arestia)





Regione Siciliana
Assessorato regionale dei Beni Culturali e dell'Identità
Siciliana
Dipartimento regionale dei Beni Culturali dell'Identità
Siciliana
www.regione.sicilia.it/beniculturali
Indirizzo di Posta Certificata
dipartimento.beni.culturali@certmail.regione.sicilia.it

Partita Iva 02711070827
Codice Fiscale 80012000826

U.O.03 Sezione per i Beni Paesistici e Demoetnoantropologici
Dirigente Responsabile Antonino De Marco
Tel. 0932-249405 fax 0932-623044
e.mail ademarco@regione.sicilia.it
Posta certificata: soprirg@certmail.regione.sicilia.it

Soprintendenza

Beni Culturali e Ambientali di Ragusa

P.zza Libertà, 2 - 97100 Ragusa
tel. 0932-249411 – fax 0932-623044
soprirg@regione.sicilia.it
Soprintendente arch. Giorgio Battaglia

Rif. nota: Prot. n. _____ del _____

Posizione: BN 17793 RG 3610

Ragusa Prot. n. h573 U.O.03 del 25/06/2020
Allegati n. _____

**Oggetto: Ragusa- R.N.O. intervento per la valorizzazione, la tutela e la fruizione sostenibile del SIC/ZSC
“Foce del Fiume Irmino”**

Ditta: Comune

Livello di tutela 1-3

PEC
Comune di Ragusa
Settore IV – Gestione del Territorio
Infrastrutture e Politiche del Verde
servizi Cimiteriali
Piazza San Giovanni
Ragusa

In riferimento alla Vs istanza, pervenuta al nostro prot. n. 4533 del 24/06/2020;
Visto il Codice dei Beni Culturali e del Paesaggio D. L.gs n° 42 del 22/01/2004;
Visto il piano paesaggistico degli Ambiti 15,16 e 17 ricadenti nella Provincia di Ragusa con D.A. n. 1346 del 5 aprile 2016, pubblicato nella G.U.R.S. n. 20 del 13 maggio 2016 e così come riconfermato con D.A. n. 32/GAB del 3 ottobre 2018 pubblicato nella G.U.R.S. n. 44 del 12 ottobre 2018, successivamente con D.A. 63/Gab. del 12/06/2019 pubblicato nella G.U.R.S. n. 30 (parte I) del 28/06/2019 dove sono state approvate le nuove N.T.A.

Vista la cartografia “regime normativo” del sopracitato piano e l’art. 29 delle norme di attuazione Paesaggio locale 9 “Irminio”, l’intervento ricade nei sottopaesaggi denominati *9a Paesaggio costiero edificato. Aree di interesse archeologico Mangiabove, Eredità, Maulli Livello di tutela 1 “9h” Paesaggio della Riserva della Macchia Foresta della Foce del Fiume Irminio, area SIC della Foce dell’Irminio. Aree di interesse archeologico comprese livello di tutela 3;*

Esaminati gli elaborati progettuali, questa Soprintendenza, ai sensi dell’art. 146 del Codice dei Beni Culturali e del Paesaggio D. L.gs n° 42 del 22/01/2004, per quanto di stretta competenza esprime **parere favorevole** all’accluso progetto che si restituisce munito del “Visto”.

Il Comune dovrà comunicare l’inizio dei lavori a questa Soprintendenza, altresì, a fine lavori dovrà essere inviata una relazione descrittiva e fotografica delle opere realizzate.

Il progetto approvato dovrà essere realizzato nelle quote e nelle dimensioni conformemente ai grafici allegati. Ogni eventuale variante dovrà essere preventivamente approvata dalla Soprintendenza ai sensi dell’art. 181 del d.Lgs. 42/04 per non incorrere nelle sanzioni a carico dei trasgressori.

L’approvazione della Soprintendenza è rilasciata esclusivamente ai fini della tutela paesaggistica così come previsto dall’art. 146 comma 4 del Codice dei Beni Culturali. Altresì, lo stesso comma disciplina la tempistica del periodo di validità dello stesso.

Responsabile procedimento				Antonino De Marco (MS)		(se non compilato il responsabile è il dirigente preposto alla struttura organizzativa)	
Stanza	Piano	Terra	Tel.	0932-249405	Durata procedimento	(ove non previsto da leggi o regolamenti è di 30 giorni)	
Ufficio Relazioni con il Pubblico (URP) – urpsoprirg@regione.sicilia.it -				Responsabile: _____ nome cognome Dott.			
Stanza	15	Piano	Terra	Tel.	0932-249457	Orario e giorni ricevimento	mercoledì dalle 9.00 alle 13.00

Il Sindaco, tramite i suoi Uffici, dovrà esercitare il controllo dell'attività urbanistico-edilizia ai sensi dell'art. 2 della L.R. 37/85 e fermo restando l'obbligo dell'osservanza e del rispetto di ogni ulteriore e più restrittiva norma del Reg. Edilizio, del P.R.G. e delle Leggi Urbanistiche Vigenti.


Avverso il presente provvedimento può essere proposto entro trenta giorni dalla data di ricezione dello stesso, ricorso gerarchico all'Assessorato Regionale Beni Culturali ed Ambientali e I.S. ai sensi del D.P.R. 1199/71, ovvero ricorso giurisdizionale entro il termine di sessanta giorni.

L'eventuale ricorso gerarchico debitamente sottoscritto, regolarizzato in bollo, dovrà riportare le generalità del ricorrente comprensive di indirizzo di posta elettronica certificata cui effettuare comunicazioni e notifiche relative al procedimento.

Il Dirigente Responsabile della Sezione
Antonino De Marco



Il Soprintendente
Giorgio Battaglia



Responsabile procedimento		Antonino De Marco (MS)		(se non compilato il responsabile è il dirigente preposto alla struttura organizzativa)	
Stanza	Piano	Terra	Tel. 0932-249405	Durata procedimento	(ove non previsto da leggi o regolamenti è di 30 giorni)
Ufficio Relazioni con il Pubblico (URP) – urpsoprirg@regione.sicilia.it - Responsabile: nome cognome Dott.					
Stanza	15	Piano	Terra	Tel. 0932-249457	Orario e giorni ricevimento mercoledì dalle 9.00 alle 13.00



CITTÀ DI RAGUSA

www.comune.ragusa.it

SETTORE III – GOVERNO DEL TERRITORIO –CENTRO STORICO-URBANISTICA ED EDILIZIA PRIVATA

Dirigente: ing. Ignazio Alberghina

Servizio 1 - Pianificazione Urbanistica e Territoriale . Piazza San Giovanni

Capo Servizio Arch. Grazia Accillaro – g.accillaro@comune.ragusa.it - Tel. 0932 -676575

pec: protocollo@pec.comune.ragusa.gov.it

Ragusa , 29/06/2020

OGGETTO: ASSE6-AZIONE 6.6.1-Progetto definitivo dell'intervento per la valorizzazione, la tutela e la fruizione sostenibile del SIC/ZSC "Foce del Fiume Irminio"- Conformità urbanistica.

Vista la nota prot. 64368 del 24/06/2020, con la quale è stato richiesto parere di conformità urbanistica, ai sensi dell'art.9 l.r. 19/72, del progetto specificato in oggetto;

Visti gli elaborati allegati;

Visto il Piano Regolatore Generale vigente, approvato con. D.A. n.120/2006;

Considerato che l'intervento in progetto interessa aree già utilizzate per la viabilità e che la pista ciclabile viene realizzata all'interno della sede stradale o in aree adiacenti già occupate dal rilevato stradale;

Per quanto sopra si rilascia l'attestazione di conformità allo strumento urbanistico vigente.

IL RESPONSABILE DEL SERVIZIO 1°

Arch. Grazia Accillaro



IL DIRIGENTE SETTORE III

Ing. Ignazio Alberghina



COMUNE DI SCICLI

Libero Consorzio Comunale di Ragusa

Settore V

LAVORI PUBBLICI - PIANIFICAZIONE URBANISTICA E MOBILITA' SOSTENIBILE
- GESTIONE, RIQUALIFICAZIONE E VALORIZZAZIONE DEL PATRIMONIO E
DELLE INFRASTRUTTURE - ESPROPRI - PROTEZIONE CIVILE

Via F. M. Penna n. 2 - 97018 Scicli (RG)

protocollo@pec.comune.scicli.rg.it



Al Sindaco del Comune di Ragusa

alla C. A. del RUP Arch. Maurizio Aresia
Settore IV
Piazza San Giovanni
97100 Ragusa

protocollo@pec.comune.ragusa.gov.it

**OGGETTO: PROGETTO D'INTERVENTO PER LA VALORIZZAZIONE, LA TUTELA E LA
FRUIZIONE SOSTENIBILE DEL SIC/ZSC "FOCE DEL FIUME IRMINIO" -
Trasmissione Attestato Conformità Urbanistica**

In riferimento alla VS nota Prot. N. 63602/2020 pervenuta in data 23/06/2020 prot. Gen. n. 20283 si
trasmette in allegato la certificazione della conformità urbanistica richiesta.



Il Capo V Settore Lavori Pubblici
Ing. Andrea Pisan

B
COMUNE DI RAGUSA
COMUNE DI RAGUSA
Protocollo N. 008885/2020 del 29/06/2020



COMUNE DI SCICLI

Libero Consorzio Comunale di Ragusa

Settore V

LAVORI PUBBLICI - PIANIFICAZIONE URBANISTICA E MOBILITÀ SOSTENIBILE
- GESTIONE, RIQUALIFICAZIONE E VALORIZZAZIONE DEL PATRIMONIO E
DELLE INFRASTRUTTURE - ESPROPRI - PROTEZIONE CIVILE

Via F. M. Penna n. 2 - 97018 Scicli (RG)

protocollo@pec.comune.scicli.rg.it



ATTESTATO N°01.

II, 29.06.2020

OGGETTO: PROGETTO D'INTERVENTO PER LA VALORIZZAZIONE, LA TUTELA E LA FRUIZIONE SOSTENIBILE DEL SIC/ZSC "FOCE DEL FIUME IRMINIO"

IL CAPO V SETTORE

VISTA la nota del Comune di Ragusa Prot. N. 63602/2020 pervenuta in data 23/06/2020 prot. Gen. n. 20283 riguardante la richiesta di certificazione della conformità urbanistica sul "PROGETTO DEFINITIVO DELL'INTERVENTO PER LA VALORIZZAZIONE, LA TUTELA E LA FRUIZIONE SOSTENIBILE DEL SIC/ZSC "FOCE DEL FIUME IRMINIO";

VISTI gli elaborati tecnici riguardanti il progetto trasmesso sopra citato, ed in particolare la relazione e gli elaborati della porzione ricadenti nel Comune di Scicli elaborati che si elencano:

- Tav. A Relazione Tecnica
- Tav. 01 Azionamento
- Tav. 02 Conessioni Tra Zsc
- Tav. 02.1 Aree Interessate Dall'intervento
- Tav. 03 Documentazione Fotografica
- Tav. 04 Stato Di Fatto 1/2000
- Tav. 04.1 Stato Di Fatto 1/1000
- Tav. 05 Progetto 1/1000
- Tav. 05.1 Progetto 1/200
- Tav. 05.2 Progetto 1/200
- Tav. 05.3 Progetto 1/200
- Tav. 05.4 Progetto 1/200.
- Tav. 05.5 Progetto 1/200
- Tav. 05.6 Progetto 1/200
- Tav. 05.7 Progetto 1/200
- Tav. 06 Sovrapposizione 1/1000
- Tav. 07 Sezioni Da 1 A 5 1/50
- Tav. 07.1 Sezioni Da 6 A 9 1/50
- Tav. 07.2 Sezioni Da 10 E 11 1/50
- Tav. 07.3 Sezioni 12 E 13 1/50
- Tav. 08 Particolari Costruttivi 1/20
- Tav. 08.1 Particolare Ponte Architettonico
- Tav. 09 Capanno 1/20
- Tav. 10 Struttura Passerella Ciclabile.
- Tav. 11 Struttura Ponte

VISTO il parere favorevole dall'Ufficio Pianificazione espresso in data 29/06/2020 dal quale si evince che:

Dalla Relazione e dalle Tavole progettuali trasmesse, l'intervento previsto è finalizzato alla valorizzazione ed al miglioramento dell'accessibilità e della fruizione sostenibile del Sito d'Interesse Comunitario – ZSC - ITA080001 "Foce del Fiume Irminio" ricadente tra i due comuni di Ragusa e Scicli.

La parte progettuale ricadente nel territorio comunale è principalmente interessata dalla realizzazione del percorso ciclabile che nello specifico va dalla progressiva m. 1076 (asse del fiume Irminio), alla fine posta alla progressiva m. 1686, il tutto finalizzato a migliorare l'accesso alla Riserva, attualmente consentito solo con traffico veicolare.

Il progetto prevede la realizzazione di una pista ciclabile a doppio senso di circolazione, della larghezza netta di m. 3.00.

L'intervento in progetto si ritiene conforme agli strumenti urbanistici comunali, in quanto verrà realizzato nelle aree già utilizzate per la viabilità, tenuto conto che la pista ciclabile viene realizzata o all'interno della carreggiata stradale, spostando l'asse di mezz'isola della strada, o in aree adiacenti occupate dalle opere rilevate stradali, quindi all'utilizzo di aree già destinate alla viabilità,

direttamente o indirettamente (aree contigue sulle quali sono stati già eseguiti scavi o rilevati);
VISTO l'art. 9 della L.R. n. 19/72 come modificato dall'art. 154 della L.R. 01.09.1993 n. 25;
VISTA la Circolare Ass.to Reg.le TT.AA. n. 1/93 D.R.U. prot. 3905 del 20.01.93;
VISTA la Circolare Ass.to Reg.le TT.AA. n. 2/95 D.R.U. del 2.11.95;
VISTO il vigente P.R.G., approvato con D.Dir. 168/DRU del 12.04.2002, pubblicato sulla G.U.R.S. parte I n.32 del 12.07.2002;


ATTESTA

Coerentemente alle procedure di cui alle norme in premessa richiamate, la conformità del "PROGETTO DEFINITIVO DELL'INTERVENTO PER LA VALORIZZAZIONE, LA TUTELA E LA FRUIZIONE SOSTENIBILE DEL SIC/ZSC "FOCE DEL FIUME IRMINIO" agli strumenti urbanistici ed ai regolamenti di igiene vigenti nel Comune; ai sensi dell'art. 9 L.R. n. 19/72 e successive modifiche ed integrazioni.

Il presente fa espressamente riferimento agli elaborati tecnici trasmessi con la richiesta e richiamati in premessa.

Il presente attestato attiene esclusivamente alla conformità agli strumenti urbanistici vigenti nel Comune di Scicli, facendo comunque salve le condizioni poste dagli organi chiamati ad esprimersi, parere igienico sanitario e dai N.O. previsti dalle normative vigenti.

Il Capo V Settore Lavori Pubblici
Ing. Andrea Pisani





Unione Europea
REPUBBLICA ITALIANA
Regione Siciliana

Assessorato Infrastrutture e Mobilità

Dipartimento Regionale Tecnico

Servizio Genio Civile di Ragusa

U.O.4 Infrastrutture e Trasporti Opere Igienico

Sanitarie Idrauliche e Demanio Marittimo e Regionale

Ragusa Prot. n. **0097981** del **2 LUG. 2020**

OGGETTO: Comune di Ragusa Settore IV – Pratica 98/OP: "Intervento per la Valorizzazione, la Tutela e la Fruizione Sostenibile della SIC/ZSC - Foce Fiume Irminio del comune di Ragusa".

PARERE SISMICO PREVENTIVO LEGGE 64/74

Comune di Ragusa Settore IV
Gestione del Territorio
RUP Arch. Maurizio Arestia
RAGUSA

e. p.c. Al Signor Sindaco del Ragusa

In riferimento alla nota prot. 0084691 del 26/6/2020, con la quale veniva richiesto il parere sismico preventivo ai sensi della Legge 64/74 "Intervento per la Valorizzazione, la Tutela e la Fruizione Sostenibile della SIC/ZSC - Foce Fiume Irminio del comune di Ragusa"

Visti gli atti tecnici prodotti a firma dei progettisti architettonici e progettisti strutturali incaricati Ing. Giuseppe Corallo e Arch. Rosario Scillone;

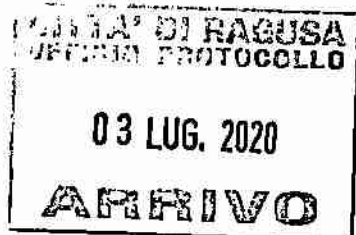
Visto che nella richiesta sopra indicata non viene nominata l'Impresa esecutrice dei lavori, né il direttore dei lavori strutturali, né il collaudatore statico;

L'INGEGNERE CAPO

ESPRIME

parere favorevole ai sensi della legge 2/02/1974 n.64 in merito all'esecuzione dei lavori di "Intervento per la Valorizzazione, la Tutela e la Fruizione Sostenibile della SIC/ZSC - Foce Fiume Irminio del comune di Ragusa" secondo gli atti progettuali visti da questo Ufficio con eguali estremi di protocollo, che si allegano alla presente.

Il successivo rilascio dell'autorizzazione ai sensi dell'art. 18 della L. 64/74 e per quanto previsto all'art.17 della stessa legge, avverrà dopo la scelta dell'Impresa esecutrice dei lavori e del Direttore dei Lavori e del Collaudatore, allegando alla richiesta la copia degli elaborati visti dall'Ufficio, preventivamente firmati dal Direttore dei Lavori delle strutture e del Progettista.



L'Ingegnere Capo
(Ing. Ignazio Pagano Mariano)

COMUNE DI RAGUSA
Comune di Ragusa
Protocollo N.0067558/2020 del 03/07/2020



Prot. 41203 del 20/07/2020

Oggetto : asse 6- azione 6.6.1 – progetto definitivo dell'intervento per la valorizzazione, la tutela e la fruizione sostenibile del sic/usc "foce del fiume irminio"- richiesta parere urgente ai sensi dell'art. 7 del regolamento (D. A.R.T.A. n. 143/88) – parere definitivo

A mezzo PEC

Al Comune di Ragusa
Settore IV Gestione del territorio

Al Libero consorzio Comunale di Ragusa
Servizio Riserve Naturali

E p.c. Al Servizio 1 Valutazioni Ambientali
SEDE

In relazione alla nota prot. 63953 del 23/06/2020 del comune di Ragusa, con la quale si trasmette copia degli elaborati progettuali e al nostro parere prot. n. 0038454 del 07/07/2020, viste le integrazioni presentate da codesto Comune con la nota prot. n. 72010/2020 nostro prot. N. 39886 del 14/07/2020, con la quale codesto Comune condivide la necessità di escludere l'attraversamento del fiume Irminio mediante la realizzazione di un nuovo ponte parallelo e affiancato a quello stradale già esistente in quanto in contrasto con l'art. 2 del regolamento della riserva che, come detto, vieta **"l'apertura di nuove strade, piste, nonché allargamenti, prolungamenti e rettifiche delle esistenti"**.

Vista la nostra nota prot. 0038454 del 07/07/2020, nella quale è scritto che **"Non si autorizza la realizzazione della pista ciclabile dalla progressiva m 683,30 00 alla progressiva m 1309,00 in quanto la stessa si pone nettamente in contrasto con il dettato dell'art. 2 del regolamento della riserva..."**;

Visti gli elaborati progettuali presentati dal comune di Ragusa con la suddetta nota prot. 72010/2020 , consistenti in:

TAV_2.1 agg. 01

TAV_4.0 agg. 01

TAV_4.1agg. 01

TAV_5.0 agg. 01

TAV_5.4 agg. 01

TAV_5.5 agg. 01

TAV_5.6 agg. 01

TAV_6.0 agg. 01

TAV_7.2 agg. 01

TAV_7.3 agg. 01

TAV_8.0 agg. 01

TAV_8.1 agg. 01

TAV_A.1BIS_INTEGRAZIONE_VINCA

TAV_A_RELAZIONE_TECNICA_PROGETTO_aggiornata

A differenza del progetto presentato in precedenza, che prevedeva una tratta centrale dalla progressiva 683,30 alla progressiva m 1309,00 comprendente il ponte di attraversamento del fiume Irminio, con la nuova proposta progettuale tale tratta viene divisa in due sub tratte:

a) Dalla progressiva 683,00 alla progressiva 1045,00 e dalla progressiva 1108,00 alla progressiva 1309,00

Dott. Giuseppe Maurici – Dirigente Servizio 3 – Aree Naturali Protette

Plesso A, Piano 2°, Stanza 3 - tel. 091. 7077210 e-mail giuseppe.maurici@regione.sicilia.it

Orario e giorni di ricevimento lunedì e venerdì dalle ore 9,00 alle ore 13,00 – mercoledì ore 15,00 -17,00.

U.R.P.: tel. 091.7077130 - urp.ambiente@regione.sicilia.it

E

COMUNE DI RAGUSA
Comune di Ragusa
Protocollo N.0075226/2020 del 21/07/2020

In tali 2 tratti la carreggiata stradale si trova ad una quota più elevata rispetto al piano campagna ed è stata realizzata in parte su rilevato stradale. La pista sarà in aderenza al lato sud della carreggiata stradale, sulle aree già occupate dal rilevato stradale. Sarà realizzata sopraelevata con struttura in acciaio zincato, con zincatura a bagno, verniciato effetto corten. Per esigenze connesse alla realizzazione delle fondazioni tale interesse può essere diminuito. La pavimentazione della pista sarà costituita da tavole in larice impregnate in autoclave per almeno 24 ore con impregnante privo di cromo e arsenico. Le tavole saranno posate sopra un grigliato in acciaio zincato e fissate ad esso mediante l'utilizzo di sistemi di fissaggio a scomparsa in acciaio inox.

b) Dalla progressiva 1045,00 alla progressiva 1108,00. In tale tratto la strada è su un viadotto della larghezza complessiva di m. 11,50. Poiché la normativa sulle piste ciclabile prevede, per brevi tratti, la possibilità di ridurre la larghezza a m. 2,00, (art. 7 comma 2 del Decreto Ministeriale N. 557 del 30/11/1999) in tale tratto, con opportune modifiche alla carreggiata stradale, è possibile contenere la pista all'interno della carreggiata stradale esistente.

Visto il parere 02158/2012 del 09/05/2012 della Sezione Prima del Consiglio di Stato reso nell'Adunanza di Sezione del 15 giugno 2011, nella quale viene sottolineato che il "confine stradale" inteso come *"limite del corpo stradale che contiene la sede stradale, ovvero la carreggiata e le fasce di pertinenza (comprese le scarpate) e che quindi le scarpate fanno parte integrante della strada"*; tale parere è peraltro confortato anche dal nuovo codice della strada, art. 3 che recita: *"10) Confine stradale: limite della proprietà stradale quale risulta dagli atti di acquisizione o dalle fasce di esproprio del progetto approvato; in mancanza, il confine è costituito dal ciglio esterno del fosso di guardia o della cunetta, ove esistenti, o dal piede della scarpata se la strada è in rilevato o dal ciglio superiore della scarpata se la strada è in trincea."*;

Alla luce di quanto sopra, considerato che la pista ciclabile di cui all'oggetto risulta inserita all'interno del confine stradale esistente e pertanto non costituisce *"nuove strade, piste, nonché allargamenti, prolungamenti e rettifiche delle esistenti"*, non comportando alcuna modifica dei confini stradali o apertura di nuovi tracciati che avrebbero come conseguenza la creazione di nuove strade o piste il cui tracciato ridurrebbe la zona A di riserva individuata con il decreto istitutivo e quindi porsi in contrasto con il regolamento della riserva, **ad integrazione di quanto autorizzato con il parere precedente prot. 38454 del 07/07/2020, si autorizza la realizzazione** della pista ciclabile dalla progressiva m 683,30 alla progressiva 1045,00 e dalla progressiva 1108,00 alla progressiva m 1309,00 per come descritta negli elaborati progettuali trasmessi a integrazione, in quanto la stessa si sviluppa all'interno del confine stradale per come definito dal Codice della Strada, nonché l'attraversamento del ponte all'interno della sede stradale esistente.

Il Dirigente Servizio 3

Giuseppe Maurici





REPUBBLICA ITALIANA
Regione Siciliana
Assessorato del Territorio e dell'Ambiente
Dipartimento dell'Ambiente

Servizio 1 "Autorizzazioni e Valutazioni Ambientali"
U.O. 1.1 "Valutazione Ambientale Strategica Valutazione
di Incidenza AIA"

Via Ugo La Malfa, 169 - 90146 Palermo
Pec: dipartimento.ambiente@certmail.regione.sicilia.it
U.R.P. - Tel. 091.7077130 - Fax 091.7077894
urp.ambiente@regione.sicilia.it

Prot. n. **4305** del **27 luglio 2020**

Oggetto: **RG 9 VI 24 – C.P. 935 – COMUNE DI RAGUSA – “Intervento per la valorizzazione, la tutela e la fruizione sostenibile del SIC/ZSC “Foce del fiume Irminio” – Valutazione di incidenza Ambientale ex art. 5 del DPR 357/97 e s.m.i. e art. 2 del DA 30/03/2007 e s.m.i..**
Notifica DA n. 223 del 27 luglio 2020 e contestuale pubblicazione.

Trasmissione via pec

Al Comune di Ragusa
protocollo@pec.comune.ragusa.gov.it

Libero Consorzio Comunale di Ragusa
protocollo@pec.provincia.ragusa.it

All'Ispettorato Ripartimentale
delle Foreste di Ragusa
irfrg.corpo.forestale@certmail.regione.sicilia.it

Alla Gazzetta Ufficiale della Regione Siciliana
gazzetta.ufficiale@certmail.regione.sicilia.it

Si trasmette e notifica a tutti gli effetti di legge il Decreto Assessoriale n. 223 del 27 luglio 2020, con il quale si dispone conclusa, con esito positivo, la procedura di Valutazione di Incidenza Ambientale per il progetto in oggetto presentato dal Comune di Ragusa.

Il presente decreto sarà pubblicato, a cura dell'autorità competente, integralmente sul sito web di questo Dipartimento (Portale Valutazioni Ambientali) e sul sito istituzionale di questo Assessorato in ossequio all'art. 68 comma 4 della legge regionale n. 21/2014 e ss.mm.ii.

Alla Gazzetta Ufficiale della Regione si trasmette per la pubblicazione, l'estratto del predetto decreto.



Allegati:

- Decreto Assessoriale n. 223 del 27 luglio 2020
- Estratto decreto per pubblicazione (solo per GURS)

REPUBBLICA ITALIANA



REGIONE SICILIANA

Assessorato Regionale del Territorio e dell'Ambiente

Dipartimento Regionale dell'Ambiente

L'ASSESSORE

- VISTO** lo Statuto della Regione Siciliana;
- VISTA** la legge regionale 29 dicembre 1962, n. 28;
- VISTA** la legge regionale 10 aprile 1978, n. 2, recante "Nuove norme per l'ordinamento del Governo e dell'Amministrazione della Regione";
- VISTA** la Direttiva 92/43/CEE relativa alla conservazione degli habitat naturali e semi-naturali, nonché della flora e della fauna selvatiche;
- VISTA** la Direttiva 2009/147/UE concernente la conservazione degli uccelli selvatici;
- VISTA** la Direttiva 2011/92/UE del Parlamento europeo e del Consiglio del 13 dicembre 2011, come modificata della Direttiva 2014/52/UE del Parlamento europeo e del Consiglio del 16 aprile 2014, concernente la valutazione dell'impatto ambientale di determinati progetti pubblici e privati;
- VISTA** la Legge 22 aprile 1994 n. 146, recante "Disposizioni per l'adempimento di obblighi derivanti dall'appartenenza dell'Italia alle Comunità europee - legge comunitaria 1993";
- VISTO** il D.P.R. 8 settembre 1997 n. 357 recante "Regolamento recante attuazione della direttiva 92/43/CEE relativa alla conservazione degli Habitat naturali e seminaturali, nonché della flora e della fauna selvatica";
- VISTO** il D.P.R. 12 marzo 2003, n. 120 "Regolamento recante modifiche ed integrazioni al D.P.R. 08/09/1997, n. 357, concernente l'attuazione della direttiva 92/43/CEE relativa alla conservazione degli habitat naturali e seminaturali, nonché della flora e della fauna selvatiche";
- VISTO** il decreto legislativo 3 aprile 2006 n. 152 e sue successive modifiche ed integrazioni recante "Norme in materia ambientale";
- VISTA** la legge regionale del 12 agosto 2014, n. 21 e sue successive modifiche ed integrazioni, articolo 68, comma 4, che stabilisce che i decreti assessoriali, contemporaneamente alla pubblicazione nella Gazzetta Ufficiale della Regione Siciliana, devono essere pubblicati per esteso nel sito internet della Regione Siciliana;
- VISTA** la legge regionale 7 maggio 2015, n. 9: "Disposizioni programmatiche e correttive per l'anno 2015. Legge di stabilità regionale" e, in particolare, l'articolo 91 recante "Norme in materia di autorizzazioni ambientali di competenza regionale";
- VISTA** la legge 22 maggio 2015 n. 68, recante "Disposizioni in materia di delitti ambientali";
- VISTA** la legge regionale 12 maggio 2020, n. 9 "Legge di stabilità regionale 2020-2022" pubblicata sulla G.U.R.S. n. 28 del 14 maggio 2020, Parte I;
- VISTA** la legge regionale 12 maggio 2020, n. 10 "Bilancio di previsione della Regione siciliana per il triennio 2020-2022", pubblicata sulla G.U.R.S. n. 28 del 14 maggio 2020, Parte I, Suppl. Ord.;
- VISTA** la legge regionale 8 maggio 2007, n. 13, articolo 1 "Disposizioni in favore dell'esercizio di attività economiche in siti SIC e ZPS";
- VISTO** il Decreto Assessoriale 30 marzo 2007 "Prime disposizioni d'urgenza relative alle modalità di svolgimento della valutazione di incidenza ai sensi dell'art. 5, comma 5, del D.P.R. 8 settembre 1997 n. 357 e ss.mm.ii" e successive modifiche ed integrazioni;
- VISTO** il Decreto Assessoriale 22 ottobre 2007 "Disposizioni in materia di valutazione di incidenza attuative dell'articolo 1 della legge regionale 8 maggio 2007, n. 13";
- CONSIDERATO** che, secondo quanto disposto dall'art. 1, comma 3, della L.R. n. 13/07 e dall'art. 4 del D.A. n. 245/GAB del 22 ottobre 2007, la procedura di valutazione di incidenza è di competenza dell'Assessorato Regionale del Territorio e dell'Ambiente;
- VISTA** la Delibera di Giunta n. 48 del 26 febbraio 2015 concernente: "Competenze in materia di rilascio dei provvedimenti di valutazione ambientale strategica (VAS), di valutazione d'impatto ambientale (VIA) e di valutazione di incidenza ambientale (VIncA)", che individua l'Assessorato Regionale del

- Territorio e dell'Ambiente Autorità Unica Ambientale, con l'eccezione dell'emanazione dei provvedimenti conclusivi relativi alle istruttorie di cui all'art.1, comma 6, della legge regionale 9 gennaio 2013, n. 3;
- VISTO** l'atto di indirizzo assessoriale n. 1484/GAB dell'11 marzo 2015 e ss.mm.ii;
- VISTA** la nota prot. n. 12333 del 16 marzo 2015, con la quale il Dirigente Generale del Dipartimento dell'Ambiente impartisce le disposizioni operative in attuazione della Delibera di Giunta n. 48 del 26 febbraio 2015;
- VISTA** la Delibera di Giunta n. 307 del 20 luglio 2020 con la quale si individua nel Dipartimento Regionale dell'Ambiente l'Autorità competente all'adozione dei provvedimenti di verifica di assoggettabilità a VIA ex art 19 del D.Lgs. 152/2006, nonché all'adozione degli ulteriori provvedimenti, relativi a verifiche di assoggettabilità a VAS (art. 12 D.Lgs. 152/2006), Screening di valutazione di incidenza ex art. 5 D.P.R. n. 357/1997 e valutazione preliminare, di cui all'art. 6, comma 9, del D.Lgs. n.152/2006;
- VISTA** la delibera della Giunta regionale 21 luglio 2015, n. 189 concernente: "Commissione Regionale per le Autorizzazioni Ambientali di cui all'art. 91 della legge regionale 7 maggio 2015, n. 9 – Criteri per la costituzione – approvazione" (di seguito C.T.S.), con la quale la Giunta Regionale, in conformità alla proposta dell'Assessore Regionale del Territorio e dell'Ambiente di cui alla nota n. 4648 del 13 luglio 2015 (Allegato "A" alla delibera), ha approvato i criteri per la costituzione della citata Commissione per il rilascio delle autorizzazioni ambientali;
- VISTO** il Decreto Assessoriale 23 luglio 2019, n. 311/GAB con il quale si è proceduto alla nomina dei componenti della C.T.S. in sostituzione dei componenti dimissionari e di quelli revocati con DD.AA. nn. 93/GAB e 94/GAB dell'8 marzo 2019;
- VISTO** il Decreto Assessoriale n. 318/GAB del 31 luglio 2019 di ricomposizione del nucleo di coordinamento e di nomina del vicepresidente;
- VISTO** il Decreto Assessoriale n. 414/GAB del 19 dicembre 2019 di nomina integrazione componenti della C.T.S.;
- VISTO** il Decreto Assessoriale 28 febbraio 2020, n. 57/GAB che disciplina le procedure di competenza regionale di cui all'art. 91 della legge regionale 7 maggio 2015 n. 9, come modificato dall'art. 44 della legge regionale 17 marzo 2016 n. 3, sulla base dei criteri fissati dalla Giunta Regionale con delibera 21 luglio 2015 n.189 e il funzionamento della C.T.S.;
- VISTO** il Decreto del Presidente della Regione 27 giugno 2019, n. 12 con il quale è stato emanato il Regolamento di attuazione del Titolo II della l.r. n.19/2008, concernente "Rimodulazione degli assetti organizzativi dei Dipartimenti regionali ai sensi dell'art. 13, comma 3, della legge regionale marzo 2016, n. 3. Modifica del decreto del Presidente della Regione 18 gennaio, n. 6 e successive modifiche e integrazioni";
- VISTO** il D.P.R. n. 645/Area I/S.G. del 30/11/2017, con il quale è stato preposto alla nomina di Assessore Regionale del Territorio e Ambiente l'On. Avv. Salvatore Cordaro;
- VISTA** la Delibera di Giunta Regionale n. 256 del 14/06/2020 con la quale è stato conferito l'incarico di Dirigente Generale del Dipartimento regionale dell'Ambiente;
- VISTO** Il D.D.G. del 6/08/2019, n. 704 con il quale con il quale è stato conferito l'incarico di Dirigente del Servizio 1 Autorizzazioni e Valutazioni Ambientali;
- VISTA** la nota prot. 63865 del 23 giugno 2020, con la quale il Comune di Ragusa, ha inoltrato istanza per l'attivazione della procedura di Valutazione di incidenza ex art 5 DPR 357/97 e art. 2 del D.A. 30 marzo 2007 e s.m.i., tramite caricamento sul Portale delle Valutazioni Ambientali, confermato con pec protocollata da questo Dipartimento con il n. 36409 del 30 giugno 2020, per il progetto denominato *"Progetto definitivo dell'intervento per la valorizzazione, la tutela e la fruizione sostenibile del SIC/ZSC "Foce del Fiume Irmínio" - ID n. 234;*
- VISTA** l'avvenuta pubblicazione in data 1 luglio 2020 della procedura di Valutazione di Incidenza sul Portale Valutazioni Ambientali, Codice Procedura n. 935;
- PRESO ATTO** che con nota del Servizio 1 prot. n. 37183 del 1 luglio 2020, è stato comunicato alla C.T.S., per il seguito di competenza, che la documentazione relativa al progetto presentato dal Comune di Ragusa, costituita dai seguenti documenti ed elaborati, era consultabile sul Portale delle Valutazioni Ambientali, Codice Procedura 935:
- Relazione di Incidenza Ambientale
Elab. A Relazione Generale
Elab. A.2 Relazione Geologica
Elab. A.3 Indagini Geognostiche
Tav. 1 Stralcio Azzonamento - Stralci P.R.G. - Stralcio Piano Paesaggistico

Elab. 2 Connessioni Tra ZSC
 Tav. 2.1 Aree Interessate dall'intervento
 Tav. 3 Documentazione Fotografica
 Tav. 4 Planimetria Stato di fatto sc. 1:2000
 Tav. 5 Planimetria di Progetto sc. 1:1000
 Tav. 4.1 Planimetria Stato di Fatto sc. 1:1000
 Tav. 5.1 Planimetria di Progetto - Tratto progressive 0-200 sc. 1:200
 Tav. 5.2 Planimetria di Progetto Tratto progressive 200-500 sc. 1:200
 Tav. 5.3 Planimetria di Progetto Tratto progressive 500-800 sc. 1:200
 Tav. 5.4 Planimetria di Progetto - Tratto progressive 800-1100 sc. 1:200
 Tav. 5.5 Planimetria di Progetto Tratto progressive 1100-1309 sc. 1:200
 Tav. 5.6 Planimetria di Progetto Tratto progressive 1309-1500 sc. 1:200
 Tav. 5.7 Planimetria di Progetto Tratto progressive 1500-1686 sc. 1:200
 Tav. 6 Planimetria – Sovrapposizione stato di fatto e progetto sc. 1:1000
 Tav. 7 Sezioni trasversali da n.1 a n.5 sc. 1:50
 Tav. 7.1 Sezioni trasversali da n.6 a n.9 sc. 1:50
 Tav. 7.2 Sezioni trasversali da n.10 a n.11 sc. 1:50
 Tav. 7.3 Sezioni trasversali da n.12 a n.13 sc. 1:50
 Tav. 8 Particolari Costruttivi sc. 1:20
 Tav. 8.1 Planimetria – Prospetto – Sezione Ponte ciclabile (progetto) sc. 1:100
 Elab. 9 Capanno in legno- Piante, prospetti e sezione sc. 1:20
 Elab. 10 Struttura Passerella Ciclabile
 Elab. 11 Particolari struttura Ponte Ciclabile

Quietanza del versamento degli oneri istruttori ex art. 91 della l.r. della l.r. 7 maggio 2015, n. 9 e ss.mm.ii;
 Autocertificazione del professionista estensore dello Studio di incidenza attestante le proprie competenze e la veridicità del contenuto degli elaborati;

VISTA la nota del Libero Consorzio Comunale di Ragusa prot. 15599 del 26 giugno 2020, assunta al protocollo del Dipartimento dell'Ambiente in pari data con il n. 36003, il quale, in qualità di Ente Gestore della Riserva Naturale Speciale Biologica *"Macchia foresta del Fiume Irmínio"*, esprime nulla osta ai sensi del regolamento di riserva e parere sullo Studio di Incidenza favorevole a condizioni;

VISTA la nota prot. n. 7201/2020, protocollata dal Dipartimento dell'Ambiente con il n. 39886 del 14 luglio 2020, con la quale il Comune di Ragusa condivide con il Servizio 3 la necessità di escludere l'attraversamento del fiume Irmínio mediante la realizzazione di un nuovo ponte parallelo e affiancato a quello stradale già esistente in quanto in contrasto con l'art. 2 del Regolamento della riserva che vieta *"l'apertura di nuove strade, piste, nonché allargamenti, prolungamenti e rettifiche delle esistenti"*, e trasmette integrazioni;

PRESO ATTO che in data 22 luglio 2020 è stato comunicato alla CTS, tramite e mail del Portale delle Valutazioni Ambientali, il deposito dei seguenti elaborati progettuali aggiornati al 13 luglio 2020, rielaborati a seguito del parere del Servizio 3 Aree Naturali Protette:

Tav. 2.1 Aree interessate all'intervento
 Tav. 4.1 Planimetria stato di fatto
 Tav. 5 Planimetria progetto
 Tav. 5.4 Planimetria di progetto da Progressiva 800,00 a Progressiva. 1100,00
 Tav. 5.5 Planimetria di progetto Progressiva 1100,00 a Progressiva 1309,00
 Tav. 5.6 Planimetria di progetto Progressiva . 1309,00 a Progressiva. 1500,00
 Tav. 6 Planimetria sovrapposizioni stato di fatto e progetto
 Tav. 7.2 Sezioni trasversali da n. 10 e n. 11
 Tav. 7.3 Sezioni trasversali da n. 12 e n. 13
 Tav. 8 Particolari costruttivi
 Tav. 8.1 Planimetria, prospetto e sezione ponte ciclabile
 Tav. A Relazione generale
 Tav. A.1bis Relazione vinca
 Tav. 4 Planimetria stato di fatto

RILEVATO che il progetto ricade nei territori comunali di Ragusa e di Scicli, nel Libero Consorzio Comunale di Ragusa, e interessa il sito della Rete Natura 2000 ZSC ITA 080001 *"Foce del Fiume Irmínio"*, coincidente in buona parte con il territorio della Riserva Naturale Speciale Biologica *"Macchia foresta del*

Fiume Irminio", con relativo Piano di Gestione denominato "*Residui dunali della Sicilia Sud Orientale*" approvato con D.D.G n. 332 del 24.05.2011;

RILEVATO che il progetto è finalizzato alla valorizzazione ed al miglioramento dell'accessibilità e della fruizione sostenibile del Sito Natura 2000 – ZSC - ITA080001 "*Foce del Fiume Irminio*" e prevede prioritariamente la realizzazione di una pista ciclabile della larghezza complessiva di mt. 3,00, utilizzando il tracciato attuale della S.P. M63 Marina di Ragusa-Donnalucata per mezzo di alcune limitate modifiche all'attuale piano stradale, di connessione della ZSC ITA 080004 "*Punta Braccetto -Contrada Cammarana*" con la ZSC ITA 080001 "*Foce del Fiume Irminio*";

ACQUISITO con nota prot. n. 42651 del 24 luglio 2020, il parere n. 241 approvato nella seduta della C.T.S. del 24 luglio 2020 (composto da n. 12 pagine) con il quale è stato espresso parere di Valutazione di Incidenza Ambientale favorevole con prescrizioni per l'intervento denominato "*Progetto definitivo dell'intervento per la valorizzazione, la tutela e la fruizione sostenibile del SIC/ZSC "Foce del Fiume Irminio",* presentato dal Comune di Ragusa (RG);

RITENUTO di dovere dichiarare concluso con esito positivo il procedimento di Valutazione di Incidenza ai sensi dell'art. 5 del D.P.R. 8 settembre 1997, n. 357 e ss.mm.ii e dell'art. 2 del D.A. 30 marzo 2007 e ss.mm.ii per l'intervento denominato "*Progetto definitivo dell'intervento per la valorizzazione, la tutela e la fruizione sostenibile del SIC/ZSC "Foce del Fiume Irminio",* ricadente nei Comuni di Ragusa e di Scicli, nel Libero Consorzio Comunale di Ragusa, proposto dal Comune di Ragusa;

FATTI SALVI i vincoli e gli obblighi derivanti da ogni altra disposizione di legge e senza pregiudizio di eventuali diritti di terzi;

A termine delle vigenti disposizioni

DECRETA

Articolo 1

si dichiara **concluso con esito positivo** il procedimento di Valutazione di Incidenza ai sensi dell'art. 5 del D.P.R. 8 settembre 1997, n. 357 e ss.mm.ii e dell'art. 2 del D.A. 30 marzo 2007 e ss.mm.ii per l'intervento denominato "*Progetto definitivo dell'intervento per la valorizzazione, la tutela e la fruizione sostenibile del SIC/ZSC "Foce del Fiume Irminio",* ricadente nei Comuni di Ragusa e di Scicli, nel Libero Consorzio Comunale di Ragusa, proposto dal Comune di Ragusa, Codice Procedura 935, con le seguenti prescrizioni:

Condizione Ambientale n.1	
Macrofase	<i>Ante-operam</i>
Fase	Progetto Esecutivo
Ambito di applicazione	Aspetti procedurali
Oggetto della prescrizione	Il progetto, come rimodulato dal Comune di Ragusa (nota prot. n. 72010/2020), dovrà essere adeguato alle prescrizioni del presente parere ed alle prescrizioni del Libero Consorzio Comunale di Ragusa, oltre che a quelle impartite nella autorizzazione paesaggistica, e presentato all'autorità Ambientale comprensivo di elenco prezzi, computo metrico estimativo, quadro economico e disciplinare descrittivo e prestazionale degli elementi tecnici. Il progetto dovrà inoltre prevedere un cronoprogramma dettagliato delle attività di cantiere al fine di escludere lo svolgimento dei lavori nei periodi di riproduzione della fauna protetta dal sito Natura 2000.

Condizione Ambientale n.2	
Macrofase	<i>Ante-operam</i>
Fase	Progettazione esecutiva
Ambito di applicazione	Aspetti procedurali
Oggetto della prescrizione	Il progetto, come rimodulato dal Comune di Ragusa (nota prot. n. 72010/2020), dovrà essere adeguato alle eventuali prescrizioni dell'ente gestore della strada provinciale interessata.

Condizione Ambientale n.3	
Macrofase	<i>Ante-operam</i>
Fase	Progettazione esecutiva
Ambito di applicazione	Vegetazione Fauna ed Ecosistemi
Oggetto della prescrizione	Dovrà essere elaborato il progetto esecutivo degli interventi descritti,

Condizione Ambientale n.3	
	specificando e localizzando gli habitat tutelati, attraverso la loro sovrapposizione cartografica. Gli interventi previsti dovranno prendere in considerazione le strategie di conservazione e di riqualificazione degli habitat indicate dal PdG.

Condizione Ambientale n.4	
Macrofase	<i>Ante Operam –in Corso Operam - post Operam</i>
Fase	Progettazione esecutiva – in fase di cantiere – in fase di esercizio
Ambito di applicazione	Monitoraggio - Vegetazione Fauna ed Ecosistemi
Oggetto della prescrizione	Deve essere predisposto e attuato in accordo con l'Ente gestore della RNSB un adeguato piano di monitoraggio ambientale (PMA) per le componenti vegetazione, fauna ed ecosistemi sia per la fase ante operam -con caratterizzazione della situazione riscontrata prima dell'avvio delle attività - sia per le attività di cantiere e post-operam. Il Progetto dovrà fornire le indicazioni sull'andamento della eradicazione della canna e delle altre specie invasive, nonché sulle opere di ricollocazione della vegetazione trapiantata e prevedere inoltre le modalità d'intervento per il rimpiazzo delle eventuali fallanze. Il PMA dovrà avere una valenza temporale di almeno 3 anni.

Condizione Ambientale n.5	
Macrofase	<i>Ante Operam</i>
Fase	Progettazione esecutiva
Ambito di applicazione	Vegetazione
Oggetto della prescrizione	Occorre prevedere che le piante da mettere a dimora, non comprese tra quelle da ricollocare, provengano da vivai in possesso di licenza ai sensi dell'art 4 del D.Lgs. 386/03 rilasciata dal Comando Corpo Forestale della Regione Siciliana, avendo così certezza dell'utilizzo di germoplasma autoctono.

Condizione Ambientale n.6	
Macrofase	<i>Ante-operam</i>
Fase	Progettazione esecutiva
Ambito di applicazione	Pavimentazione della pista ciclabile
Oggetto della prescrizione	La pavimentazione della pista ciclabile dalla progressiva m. 0,00 alla progressiva m. 683,00 e dalla progressiva m. 1.309,00 alla progressiva m. 1.686,00 dovrà essere di tipo ecologico realizzata in terra naturale stabilizzata altamente drenante ed abilitata per le mobilità ciclabile.

Articolo 2

Costituisce parte integrante e sostanziale del presente decreto il Parere Tecnico Specialistico ambientale n. 241/2020 reso dalla Commissione Tecnica Specialistica per le autorizzazioni ambientali di competenza regionale durante la seduta del 24 luglio 2020.

Articolo 3

Il presente provvedimento è rilasciato esclusivamente per gli aspetti di natura ambientale di cui al D.P.R. 357 del 8 settembre 1997 e ss.mm.ii e solo per le opere indicate negli elaborati progettuali trasmessi a questo Assessorato.

Articolo 4

Il proponente è onerato, prima dell'inizio dei lavori, di acquisire ogni altra autorizzazione, concessione, parere o nulla osta previsti dalla normativa vigente per l'approvazione dell'opera.

Articolo 5

Copia del presente decreto sarà notificata all'Ispettorato Ripartimentale delle Foreste di Ragusa, cui sono affidate le azioni di sorveglianza ai sensi dell'art. 15 del D.P.R. 357/97 e ss.mm.ii.

Articolo 6

Il presente decreto sarà pubblicato integralmente sul sito istituzionale di questo Assessorato, per estratto sulla Gazzetta Ufficiale della Regione Siciliana in ossequio all'art. 68 della L.R. 12 agosto 2014, n. 21 e sul **Portale Valutazioni Ambientali** di questo Dipartimento (<https://si-vvi.regione.sicilia.it>), Codice Procedura 935, per rispondere alla necessità di informazione e partecipazione del pubblico prevista dalla Convenzione di Aarhus del 25 giugno 1998.

Avverso al presente provvedimento è esperibile, entro 60 (sessanta) giorni dalla sua pubblicazione, ricorso al Tribunale Amministrativo Regionale ed entro 120 (centoventi) giorni ricorso straordinario al Presidente della Regione Siciliana.

Palermo, **27 LUG. 2020**

L'Istruttore Direttivo
Maria Maddalena Mazzola

M. M. Mazzola

Il Dirigente del Servizio 1
Salvatore Di Martino

[Signature]



L'Assessore
On. avv. Salvatore Cordaro

[Signature]

Il Dirigente Generale
Giuseppe Baraglia

[Signature]



LIBERO CONSORZIO COMUNALE DI RAGUSA

Già PROVINCIA REGIONALE DI RAGUSA

Settore V - U.O. Riserve Naturali

Prot. n°

N. 0018743

Ragusa, **28 LUG. 2020**

Funzionario Responsabile:

Dott.ssa Maria Carolina Di Maio

Tel. 0932 675525

e-mail: maria.dimaio@provincia.ragusa.it

OGGETTO: R.N.S.B. "Macchia foresta del fiume Irmínio" – *"Intervento per la valorizzazione, la tutela e la fruizione sostenibile del SIC/ZSC "Foce del fiume Irmínio" - POFESR Sicilia 2014-2020 Asse 6 Azione 6.6.1 – Integrazione Nulla osta ai sensi del Regolamento Riserva (DARTA n.143/1988) e Parere su Studio Incidenza Ambientale ai sensi del D.P.R. n. 357/97.*

Prat. n° 905/2020

Via pec

Al Comune di Ragusa
Settore IV Gestione del Territorio –
Infrastrutture e politiche del verde- Servizi cimiteriali
protocollo@pec.comune.ragusa.gov.it

All'Assessorato Regionale Territorio e Ambiente
Dipartimento Territorio e Ambiente
Servizio3 – Aree Naturali protette
PALERMO
dipartimento.ambiente@certmail.regione.sicilia.it

All'Assessorato Regionale Territorio e Ambiente
Dipartimento Territorio e Ambiente
Servizio1 – VIA VAS
PALERMO
dipartimento.ambiente@certmail.regione.sicilia.it

Al Settore 4° - Lavori Pubblici
SEDE

Con riferimento alla richiesta, avanzata con nota ns prot. n. 18655 del 27.07.2020, dal Comune di Ragusa, Settore IV, per il progetto definitivo modificato *"Intervento per la valorizzazione, la tutela e la fruizione sostenibile del SIC/ZSC "Foce del fiume Irmínio"* da presentare sul *POFESR Sicilia 2014-2020 Asse 6 Azione 6.6.1*, territorio di Ragusa e Scicli, ai fini dell'integrazione del Parere su Studio Incidenza Ambientale ai sensi del D.P.R. n. 357/97:-

VISTA
VISTO

la L.R. n. 98/81 e successive modifiche e integrazioni;
il D.A. n. 241 del 7 Giugno 1985 con il quale è stata istituita la R.N.S.B. "Macchia foresta del fiume Irmínio" e i successivi decreti, DDG n.651/44 del 12



- Settembre 2001 e DDG n.157 del 5 Marzo 2008, con cui si modificava la perimetrazione di cui al DA n. 241/85;
- VISTO** il DA n. 143 del 9 Febbraio 1988 con il quale è stato approvato il regolamento recante modalità d'uso e divieti vigenti all'interno della Riserva;
- VISTO** il D.A. n. 352/89 che affida alla Provincia Regionale di Ragusa la Gestione di detta Riserva ;
- VISTO** il D.D.G. n. 638/44 del 12.09.01 sul Decentramento delle competenze agli Enti Gestori di aree protette;
- VISTE** la Direttiva 92/43/CEE "Habitat" e la Direttiva 79/409/CEE "Uccelli" ;
- VISTO** il D.P.R. 8 Settembre 1997, n.357 e ss.mm.ii;
- VISTO** il D.P.R. 12 Marzo 2003, n.120;
- VISTO** il Decreto Assessorato R.le Territorio e Ambiente 30 Marzo 2007;
- VISTA** la Legge 8 Maggio 2007, n.13;
- VISTE** le Linee Guida Nazionali per la valutazione d'incidenza (VIncA) – Direttiva 92/43/CEE "Habitat" art.6, par.3 e 4;
- VISTO** il nostro precedente parere su VincA e Regolamento riserve prot. n. 15599 del 26.06.2020;
- VISTA** la nota prot. n. 18655 del 27/07/2020, con la quale il Comune di Ragusa, tramite il RUP del progetto, chiede l'integrazione dei pareri di competenza sul progetto modificato;
- ACCERTATO** che l'integrazione del progetto prevede :
- 1) un'area di riqualificazione ambientale con estirpazione di *Ricinus*, *Rubus*, *Arundo*, demolizione di alcuni manufatti in cls e piantumazione di essenze vegetali autoctone ricadente in zona A della riserva;
 - 2) Realizzazione della pista ciclabile, nel tratto in corrispondenza dell'attraversamento del fiume Irmínio, con utilizzo di parte della carreggiata dell'esistente strada provinciale con esclusione di realizzazione di nuovo ponte in affiancamento;
- ACCERTATO** che le aree interessate dall'integrazione prodotta ricadono in zona A della Riserva ;
- VISTO** i pareri rilasciati dal Servizio 3 del Dipartimento Regionale dell'Ambiente , prot. n. 38454 del 07.07.2020 (ns prot. n. 16819 del 08.07.2020) e successivo parere dello stesso Servizio 3 sul progetto modificato prot. n. 41203 del 20.07.2020 (ns prot. n. 18084 del 21.07.2020);
- ACCERTATO** che le aree interessate dall'intervento modificato ricadono all'interno del sito Rete Natura 2000: ZSC Cod. ITA 080001 – Foce del fiume Irmínio;
- VISTO** il Piano di Gestione " Residui Dunali della Sicilia Sud Orientale" , approvato con DARTA n. 332 del 24.05.2011;
- ESAMINATO** lo Studio d'incidenza Ambientale sugli interventi richiesti, redatto ai sensi dell'allegato G del DPR n.357/97 e ss.mm. ii e la successiva integrazione prodotta con la nota prot. n. 18655 del 27/07/2020;
- ATTESO** che gli habitat di interesse comunitario censiti nel PdG Residui dunali Sicilia S.orientale per il tratto interessato dai lavori, sono: 6220*, 5330, 92A0;
- CONSIDERATA** la potenziale incidenza sul sito Natura 2000 degli interventi previsti nel progetto e nella parte modificata;
- CONSIDERATO** che la mancata realizzazione di una nuova struttura per l'attraversamento del fiume Irmínio con l'utilizzo di parte della carreggiata della strada provinciale esistente diminuisce l'impatto sugli habitat , in particolare sull'habitat 92A0;
- ESAMINATI** i disturbi sia sulla componente abiotica che sulla componente biotica dell'intervento di riqualificazione ambientale con il quale si prevede la demolizione di alcuni manufatti in cls e la successiva piantumazione random di

specie autoctone (*Olea europea*, *Phyllirea angustifolia*, *Pistacia lentiscus*, *Pistacia terebinthus*, *Retama reatam*, *Rhus pentaphylla*) favorendo la connessione ecologica a scala locale;

CONSIDERATO che non si avrà perdita e/o frammentazione di Habitat e che le eventuali perturbazioni saranno limitate alla fase di cantiere;

SI ESPRIME PARERE FAVOREVOLE

Fermo restando il parere espresso da questo Ente Gestore con provvedimento prot. n. 15599 del 26.06.2020, alle modifiche introdotte nel progetto e trasmesse con nota ns prot. n. 18655 del 27.07.2020 dal Comune di Ragusa "Intervento per la valorizzazione, la tutela e la fruizione sostenibile del SIC/ZSC "Foce del fiume irminio", da presentare sul POFESR Sicilia 2014-2020 Asse 6 Azione 6.6.1, territorio di Ragusa e Scicli,

In particolare rilevasi che:

- per quanto attiene le previsioni del Regolamento della Riserva (DARTA n. 143/88) nessuna modifica interessa tratti di zona B ;

- per quanto attiene l'esame dello Studio d'Incidenza Ambientale e delle sue integrazioni , si ribadisce che, in sede di redazione del progetto esecutivo dovranno essere concordati con questo Ente Gestore tutti gli interventi previsti, in particolare, si prescrive che :

- l'intervento di riqualificazione di aree degradate dovrà essere preceduto da un attento censimento delle specie presenti sia alloctone che autoctone e gli interventi di spostamento delle specie vegetali autoctone, sia arboree che arbustive, devono essere puntualmente individuati e concordati con l'Ente Gestore della Riserva, così come i siti di messa a dimora;
- dovranno essere attuate tutte le accortezze e i metodi previsti dalle tecniche di Ingegneria naturalistica e gli interventi di ripristino dovranno mirare alla minimizzazione delle alterazioni antropiche realizzate in passato;
- l'eventuale viabilità di cantiere, sia per la realizzazione della pista ciclabile che per l'intervento di riqualificazione ambientale, andrà verificata sui luoghi e concordata con l'Ente Gestore della Riserva.
- il materiale di risulta della riqualificazione aree degradate e gli eventuali rifiuti presenti dovranno essere trasportati in pubblica discarica smaltendoli a norma di legge.

Il presente provvedimento, integra il ns precedente prot. n. 15599 del 26.06.2020, e viene rilasciato esclusivamente per le competenze di questo Ente Gestore limitatamente al vincolo di Riserva Naturale per l'attuazione delle previsioni del Regolamento vigente nell'area protetta nonché delle previsioni del PdG "Residui Dunali della Sicilia S.Orientale" approvato dall'Assessorato Territorio e Ambiente con D.D.G. n. 332/11.

Sono fatti salvi i diritti di terzi ed il conseguimento delle ulteriori autorizzazioni e concessioni di legge.

Il Direttore delle Riserve Naturali
(Dott.ssa PhD M.Carolina Di Maio)



Il Dirigente
(Ing. Carlo Sinatra)



LIBERO CONSORZIO COMUNALE DI RAGUSA

già Provincia Regionale di Ragusa

Settore IV - Lavori Pubblici ed Infrastrutture

Prot. n. 00 18845

Ragusa, 28 LUG. 2020

Funzionario Responsabile: geom. Raffaele Fede

tel: 335 1405904 - 0932 675735

e-mail: raffaele.fede@provincia.ragusa.it

COMUNE DI RAGUSA

SETTORE IV -

Gestione del Territorio - Infrastrutture e Politiche del Verde - Servizi Cimiteriali

Piazza San Giovanni - 97100 RAGUSA

PEC: protocollo@pec.comune.ragusa.gov.it

OGGETTO: ASSE 6- AZIONE 6.6.1 - progetto definitivo dell'INTERVENTO PER LA VALORIZZAZIONE, LA TUTELA E LA FRUIZIONE SOSTENIBILE DEL SIC/ZSC "FOCE DEL FIUME IRMINIO".

DITTA: Comune di Ragusa

INTEGRAZIONE DEL PARERE PROTOCOLLO N.15622 DEL 26/06/2020

IL DIRIGENTE

- **Vista** il proprio parere rilasciato in data 26/06/2020 con protocollo n. 15622.

- **Vista** l'istanza comunale, ricevuta via PEC in data 27/07/2020, con la quale, alla luce di intervenute modifiche progettuali, si fa richiesta di un nuovo di parere urgente di competenza.

- **Esaminati** gli elaborati tecnici del progetto, aggiornati al 13/07/2020, allegati alla predetta istanza, costituiti da: tav.A_relazione tecnica progetto; tav.A1_VINCA; tav.A.1BIS_relazione integrativa VINCA; tav.2.1_agg.01; tav.4.0_agg.01; tav.4.1_agg.01; tav.5.0_agg.01; tav.5.4_agg.01; tav.5.5_agg.01; tav.5.6_agg.01; tav.6.0_agg.01; tav.7.2_agg.01; tav.7.3_agg.01; tav.8.0_agg.01; tav.8.1_agg.01.

- **Preso atto** dell'autorizzazione del Dipartimento Regionale dell'Ambiente, Servizio n.3 - Aree Naturali Protette rilasciata il 20/07/2020 con protocollo 41203 ed acquisita al protocollo del comune di Ragusa il 21/07/2020 con il numero 75226.

- **Rilevato** che con la nuova proposta progettuale si intende modificare il tracciato della pista ciclabile nel tratto corrispondente all'attraversamento sul fiume Irminio, corrente dal km 1+045 al km 1+108, inserendo quest'ultimo all'interno dell'esistente viadotto stradale.

- **Preso atto** che, nonostante il predetto inserimento, sono in ogni caso garantisce le misure minime prescritte dal D.M. 05/11/2001 per le strade extraurbane di categoria F2 (due corsie di marcia da 3,25m e banchine da 1,00m).

- **Visto** il D.Lgs n.285 del 30/04/1992 e s.m.i ed il D.P.R. n.495 del 16/12/1992 e s.m.i.

- **Visto** il D.M. 223/1992, il D.M. del 21/06/2004 e s.m.i.

- **Visto** il D.M. n.557 del 30/11/1999 e s.m.i.

Per quanto di competenza e fatti salvi in ogni caso i diritti di terzi, ad integrazione del parere protocollo 15622 del 26/06/2020 con il presente atto

- **CONFERMA** il citato parere favorevole prot. 15622 del 26/06/2020;

- **ESPRIME PARERE FAVOREVOLE** sul progetto definitivo aggiornato al 13/07/2020 alle seguenti condizioni:

1. la barriera stradale da installare a ridosso della pista ciclabile deve in ogni caso avere una larghezza utile di deformazione (W) che tenga conto anche della sicurezza dei ciclisti in transito sulla pista;
2. le opere strutturali di adeguamento del viadotto propedeutiche all'installazione della barriera stradale (cordoli in calcestruzzo armati, realizzati secondo le indicazioni della casa produttrice della barriera stradale da installare) devono essere preventivamente sottoposti all'approvazione di questo Ente;
3. il presente parere rimane comunque subordinato alle successive autorizzazioni di propria competenza ai sensi del D.Lgs 285/1992 per le fasi del progetto esecutivo e dell'esecuzione dell'opera.



IL DIRIGENTE
(dott. ing. Carlo Sinatra)

My - Carubite



Regione Siciliana
ASSESSORATO DEL TERRITORIO E DELL'AMBIENTE



COMANDO CORPO FORESTALE

SERVIZIO 14 - ISPETTORATO RIPARTIMENTALE DI RAGUSA
Unità Operativa 30 "Attività di vigilanza sul territorio - tutela - vincolo idrogeologico"
Via Ducezio, 2 - Tel. 0932-663100 - fax 0932-227368
97100 Ragusa

Prot. 65180 del 28 LUG. 2020

Oggetto: Parere forestale, ai sensi dell'art. 10 c.4 della L.R. n.16 del 06/04/1996 modificata ed integrata dalla L.R. n.14 del 14/04/2006, per interventi di valorizzazione, miglioramento dell'accessibilità e fruizione sostenibile del S.I.C. ITA 080001 "Foce del Fiume Irmínio", in Località Gravina in Comune di Ragusa ed in Località Tre Giardinelli in Comune di Scicli

Ente: Comune di Ragusa - Settore IV

Pos. 55/20

Allegati: 1 copia della documentazione progettuale

PEC (non segue cartaceo)

Spett. Comune di Ragusa
Settore IV - Gestione del Territorio, Infrastrutture
e Politiche del Verde
Servizi Cimiteriali
Piazza San Giovanni
97100 RAGUSA RG
protocollo@pec.comune.ragusa.gov.it

Al Distaccamento Forestale di
RAGUSA

e, p.c. Spett. Comune di Scicli
Via Francesco Mormina Penna
97018 SCICLI RG
protocollo@pec.comune.scicli.rg.it

e, p.c. Spett. Libero Consorzio Comunale di Ragusa
Settore V - U.O. Riserve Naturali
Via G. Di Vittorio, 175
97100 RAGUSA RG
protocollo@pec.provincia.ragusa.it

e, p.c. Spett. Assessorato dei Beni Culturali e dell'Identità Siciliana
Dipartimento Beni Culturali e dell'Identità Siciliana
Soprintendenza BB.CC.AA.
Piazza Libertà 2
97100 RAGUSA RG
soprirg@certmail.regione.sicilia.it

e, p.c. Spett. Assessorato Regionale Infrastrutture e Mobilità
Dipartimento Regionale Tecnico
Servizio Genio Civile
Via Natalelli, 107
97100 RAGUSA RG
geniocivile.rg@certmail.regione.sicilia.it

e, p.c. Spett. Assessorato del Territorio e dell'Ambiente
Dipartimento Regionale dell'Ambiente
Servizio 1 - Autorizzazioni e Valutazioni Ambientali
Via Ugo La Malfa 169
90146 PALERMO PA
dipartimento.ambiente@certmail.regione.sicilia.it

COMUNE DI RAGUSA
Comune di Ragusa
Protocollo N.0078373/2020 del 28/07/2020

e, p.c. Spett. Assessorato Regionale del Territorio e dell'Ambiente
Dipartimento dell'Ambiente
Servizio 2 – Pianificazione e Programmazione Ambientale
Via Ugo La Malfa 169
90146 PALERMO PA
dipartimento.ambiente@certmail.regione.sicilia.it



e, p.c. Spett. Assessorato Regionale del Territorio e dell'Ambiente
Dipartimento dell'Ambiente
Servizio 3 – Gestione Tecnico Amministrativa
Interventi Ambientali
Via Ugo La Malfa 169
90146 PALERMO PA
dipartimento.ambiente@certmail.regione.sicilia.it

e, p.c. Spett. Presidenza della Regione
Autorità di Bacino del Distretto Idrografico
della Regione Sicilia
Via G. Bonsignore, 1
90135 PALERMO PA
autorita.bacino@certmail.regione.sicilia.it

In riferimento alla richiesta prot. 63646 del 23/06/2020 presentata dall'Ente in indirizzo in data 24/06/2020 acquisita al n.52370 di protocollo generale di pari data, per l'esecuzione di interventi vari finalizzati alla valorizzazione, miglioramento dell'accessibilità e fruizione sostenibile del S.I.C. ITA 080001 "Foce del Fiume Irmio", ricadenti in C.da Gravina in Comune di Ragusa sul Foglio di mappa 261 particelle varie e parte in C.da Tre Giardinelli in Comune di Scicli sul Foglio di mappa 71 particelle varie, consistenti nella loro articolazione originaria in:

- 1) Sistemazione e messa in sicurezza di alcuni percorsi interni al sito con rifacimento delle staccionate in legno;
- 2) Realizzazione di una pista ciclabile di larghezza pari a mt. 4 e sviluppo complessivo pari a 1.686 metri lineari in adiacenza alla sede stradale della S.P. 63 con interventi differenziati in relazione alle n.3 tratte interessate:
 - dalla chilometrica 0,00 alla chilometrica 0,68330, la pista sarà ricavata all'interno dell'attuale sede stradale della S.P. 63 e pavimentata con conglomerato cementizio drenante;
 - dalla chilometrica 0,68330 alla chilometrica 1,309, la pista sarà installata su struttura metallica sopraelevata rispetto alla quota terreno ed in adiacenza alla sede stradale della S.P. 63, sorretta a sua volta da un viadotto realizzato con pile di appoggio in c.a., in adiacenza al viadotto esistente; la pista sarà pavimentata con tavole di larice posate su grigliato metallico;
 - dalla chilometrica 1,309 alla chilometrica 1,686, la pista sarà realizzata in trincea attraverso ampliamento dell'attuale sede stradale della S.P. 63 e pavimentata con conglomerato cementizio drenante;
- 3) Installazione di un capanno prefabbricato in legno, delle dimensioni di mq. 16 nell'attuale area di accesso al sito;
- 4) Rimozione di elementi edili degradati già esistenti all'interno del sito, costituiti da cordoli di vecchie banchine e pozzetti in c.a. ormai dismessi, con successivo ripristino ambientale;
- 5) Installazione di pannelli a scopo informativo e didattico, installazione di n.3 tornelli per regolamentare gli ingressi e posa di altri suppellettili accessori;
- 6) Interventi di rimozione di alcuni esemplari di *Lentisco (pistacia lentiscus)* interferenti con il tracciato della pista ciclabile in progetto e loro spostamento a valle del sito, nonché rimozione definitiva di piante di *canna comune (arundo donax)* in alcune aree ubicate a valle della S.P. 63 e successivo rimpiazzo con gli esemplari di lentisco espiantati, su richiamati.

Visto il *Regio Decreto Legge* del 30 Dicembre 1923 n.3267 e ss.mm.ii;

Visto il *Regolamento* del 16 Maggio 1926 n.1126;

Vista la *Legge Regionale* del 06 Aprile 1996 n.16 ed, in particolare l'art.10;

Vista la *Legge Regionale* del 14 Aprile 2006 n.14;

Viste le aree perimetrate ai sensi della vigente *Carta Forestale Regionale* e tenuto conto che parte degli interventi ricade in aree classificate come "Bosco" ai sensi della vigente normativa in materia forestale;

Visto il *Piano Antincendio Boschivo (A.I.B.)* della Regione Sicilia approvato con D.P. del 11/09/2015, ai sensi dell'art.34 della L.R. 16/1996 sostituito dall'art.35 della L.R. 14/2006 – anno di revisione 2018;

Visto il Decreto dell'Assessorato Regionale Territorio ed Ambiente n.569/2012, "nuove direttive unificate per il rilascio dell'autorizzazione e del Nulla Osta al Vincolo Idrogeologico in armonia con il Piano per l'assetto idrogeologico (P.A.I.)";

Viste le *Prescrizioni di Massima e di Polizia Forestale* per i boschi e terreni sottoposti a vincolo idrogeologico nella Provincia di Ragusa, come da ultima modifica utile disposta con D.A. n.07 del 20/01/2006;

Vista la dichiarazione rilasciata dal R.U.P. dell'Ente richiedente in attuazione degli obblighi previsti per il Piano Triennale per la Prevenzione della Corruzione 2019/2021, stabiliti dalla legge 190/2012, art. 1, c. 9;

Visti il progetto e gli elaborati progettuali a corredo a firma dei Progettisti dell'Ente comunale richiedente, Ing. Giuseppe Corallo ed Arch. Rosario Scillone e vistati dal R.U.P. Arch. Maurizio Arestia;

Vista la Relazione geologica del novembre 2001 a firma dei Geologi Dott. Francesco Celeste, Dott. Angelo Criscione e Dott. Giorgio Diquattro;

Considerato che gli interventi previsti non ricadono in zone sottoposte a vincolo idrogeologico ai sensi dell'art. 1 del R.D.L. 3267/23 e che, pertanto, per essere realizzati non necessitano dello specifico N.O. rilasciato da questo Ispettorato Ripartimentale delle Foreste;

Tenuto conto che gli interventi non ricadono all'interno o in prossimità di aree censite come aree a pericolosità del vigente PAI, (Piano Assetto Idrogeologico);



Considerato che gli interventi in progetto ricadono all'interno del sito SIC/ZPS ITA 080001 "Foce del Fiume Irmínio", della Rete "Natura 2000", nel quale vigono le regolamentazioni del relativo Piano di Gestione;

Tenuto conto che il sito progettuale ricade, contestualmente, all'interno della R.N.S.B. "Macchia Foresta del Fiume Irmínio" gestita dal Libero Consorzio Comunale di Ragusa, in indirizzo;

Preso atto che i terreni oggetto di intervento ricadono interamente, come asserito dall'Ente comunale richiedente con propria nota prot. 77907 del 28/07/2020, pervenuta in pari data ed acquisita al n.65106 di protocollo generale del 28/07/2020;

Preso atto che l'Ente proponente ha indicato di aver chiesto formalmente all'Amministrazione regionale competente la prevista Valutazione di Incidenza degli interventi progettuali, in quanto ricadenti all'interno del su richiamato sito SIC ITA 080001 "Foce del Fiume Irmínio" e che tale Valutazione, ai sensi del D.A. 30/03/2007 e della conseguenziale Circolare del Comando Corpo Forestale prot. 517 del 25/03/2010, è necessaria e propedeutica ai fini del rilascio di qualsiasi Provvedimento concessorio e/o autorizzatorio o Parere sugli interventi in progetto;

Preso atto del propedeutico Parere positivo condizionato sulla Valutazione di incidenza ambientale espresso, ai sensi del D.P.R. 357/1997, dal Dipartimento Regionale dell'Ambiente – Servizio 1 con D.A. 223/Gab del 27/07/2020 trasmesso con nota prot.43005 del 27/07/2020 pervenuta in pari data ed acquisita agli Atti al n.65043 di protocollo generale del 28/07/2020, afferente gli interventi proposti dall'Ente comunale proponente e ricadenti all'interno del su richiamato sito SIC ITA 080001;

Preso atto che, come indicato espressamente dal suddetto D.A. n.233/Gab. del 27/07/2020, l'Ente Gestore della R.N.S.B. ha già rilasciato formale assenso alla realizzazione degli interventi in progetto;

Considerato che il su richiamato D.A. n.223/Gab del 27/07/2020 dispone una modifica progettuale, necessaria ad adeguare l'intervento alle prescrizioni dell'art.2 del Regolamento della Riserva Naturale;

Visti i conseguenti elaborati integrativi, trasmessi dall'Ente proponente a corredo della su richiamata nota prot. 77907 del 28/07/2020, afferenti l'adeguamento progettuale prescritto con il Provvedimento assessoriale di cui sopra e consistente in: sostituzione del tratto di pista ciclabile in viadotto per una lunghezza di circa mt.62, dalla progressiva 1045,00 alla progressiva 1108,00, in quanto ricadente sulla R.N.O., con corsia ciclabile di larghezza pari a mt.2,00 ricavata all'interno dell'attuale sede stradale della S.P. con installazione di barriera metallica separatoria a protezione e pavimentazione di tipo ecologico su alcune porzioni del percorso in progetto;

Considerato che le richieste modifiche progettuali, su richiamate, non mutano le valutazioni del progetto originario in precedenza trasmesso dall'Ente richiedente sotto il profilo del vincolo idrogeologico ai sensi del R.D.L. 3267/1923;

Tenuto conto che l'annuale stagione A.I.B. (Anti Incendio Boschivo) che decorre dal 15 maggio e termina il 15 ottobre di ogni anno è, allo stato, già formalmente avviata e che, quindi, si ritiene di doversi comunque esprimere sulle richieste operazioni impartendo le dovute prescrizioni al fine di assicurare ogni dovuta cautela per necessità di prevenzione degli incendi, anche in virtù del fatto che le aree boscate nelle quali ricadono alcune porzioni dei siti oggetto di intervento, come su indicato, sono contraddistinte da rischio di incendi estivo di livello "Alto" o "Molto alto";

Visto il subordinato parere favorevole con prescrizioni relativo alla Richiesta in argomento contenuto nel verbale di sopralluogo espletato il 26/06/2020 da Personale del competente Distaccamento forestale e trasmesso con nota prot.53953 del 29/06/2020, dal quale si evince che l'ubicazione e la dimensione delle opere, in relazione allo stato dei luoghi e nel rispetto delle prescrizioni più sotto dettagliate, non risultano pregiudizievoli alla tutela forestale dell'area di pertinenza;

Tutto ciò visto e considerato;

SI ESPRIME PARERE FAVOREVOLE

ai soli fini forestali ai sensi del comma 4 dell'art.10 della L.R. n.16 del 06/04/1996 e ss.mm.ii. e salvo diritti di Terzi, per l'esecuzione degli interventi di valorizzazione, miglioramento dell'accessibilità e fruizione sostenibile del S.I.C. ITA 080001 "Foce del Fiume Irmínio" in premessa dettagliati, da realizzare in C.da Gravina sul territorio comunale di Ragusa ed, in parte, in C.da Tre Giardinelli in Comune di Scicli, come territorialmente individuati negli elaborati cartografici a corredo della Domanda presentata, con le modalità esecutive illustrate nei relativi elaborati progettuali prodotti e con esclusivo riferimento alla parte degli stessi ricadente in aree perimetrate dalla vigente Carta Forestale Regionale – o nella relativa fascia di rispetto.

Sono fatti salvi tutti i vincoli, prescrizioni e limitazioni gravanti sul territorio in argomento derivanti da ogni altra disposizione di legge, relativa anche alla materia urbanistica, insiti nella stessa disciplina, che risultano essere di competenza dei Comuni in indirizzo.

Prescrizioni:

- Rispettare ogni indicazione contenuta nella Relazione geologica prodotta ed afferente le modalità e gli accorgimenti per la realizzazione delle opere;
- Colmare e rassodare gli eventuali vuoti formatisi in conseguenza dei necessari scavi eseguiti, per evitare possibili turbamenti nel regime delle acque di scorrimento superficiale;
- Si dovrà aver cura di non modificare il regime naturale delle acque, ne' durante, ne' dopo gli interventi e realizzando, se necessario, ogni opportuno accorgimento di regimazione idraulica;
- Il materiale di risulta proveniente dagli scavi, non riutilizzato in loco, dovrà essere portato a pubblica discarica o riutilizzato a norma delle vigenti disposizioni in materia; in ogni caso ne è vietato l'abbandono indiscriminato;
- Non arrecare danni o eliminare altre piante forestali – arboree e/o arbustive - presenti in loco e diverse da quelle oggetto di intervento, con particolare riferimento agli interventi ricadenti all'interno di aree classificate come "Bosco" e perimetrate ai sensi della vigente Carta Forestale Regionale;
- Gli esemplari di olivastro e bagolaro interferenti con la realizzazione della pista ciclabile in progetto, nella sua proposta modificata ed individuati dal competente Distaccamento forestale in occasione del sopralluogo espletato il 26/06/2020, dovranno essere spostati all'interno del medesimo sito SIC, parimenti ai lentischi;

g) Le operazioni di espianto e reimpianto degli esemplari arborei e/o arbustivi (*lentischi, olivastro e bagolaro*) interferenti con la realizzazione della pista ciclabile, nella sua proposta modificata, dovranno essere svolte durante il periodo invernale, nella fase di riposo vegetativo della specie; allo scopo di salvaguardare le specie, si dovrà mettere in atto ogni cura ed accorgimento tecnico/agronomico necessario a garantire che l'estrazione delle piante avvenga arrecando il minimo danno possibile agli apparati radicali e ad assicurarne il successivo attecchimento dopo il trapianto e ricorrendo, se del caso, ad interventi irrigui anche di soccorso, considerata la natura tipicamente sabbiosa del substrato;

h) Gli interventi di natura forestale (eventuali potature di esemplari interferenti con le opere in progetto, espianto e successivo reimpianto dei *lentischi*, eliminazione delle canne e della vegetazione erbacea e cespugliosa di altra natura, anche per scopi di riqualificazione ambientale) dovranno essere realizzati nel periodo dal 15 Ottobre al 15 Giugno, per ragioni legate alla prevenzione dagli incendi e al fine di non creare interferenze con le attività manutentive ed antincendio curate dalle *Amministrazioni* competenti;

i) al fine di contribuire alla prevenzione degli incendi oltre che sulle superfici boscate concesse destinate alle attività ricettive, anche a quelle limitrofe, si dovrà rimuovere dai *siti* oggetto di intervento eventuale vegetazione già morta e/o disseccata, operando nei limiti del possibile con taglio raso e non estirpazione, nonché eventuali residui vegetali ivi depositati, che potrebbero fungere da innesco. Le operazioni di cui sopra dovranno essere ripetute sistematicamente nel tempo, al fine di garantire costantemente le necessarie condizioni di pulizia;

l) nella fase di attuazione degli interventi dovranno essere osservate le prescrizioni vigenti in materia di sicurezza;

m) è fatto divieto di abbandonare, o lasciare anche temporaneamente, il materiale vegetale di risulta *in loco*: lo stesso dovrà essere immediatamente allontanato subito dopo le operazioni di pulitura e scerbatura delle aree e smaltito nel rispetto delle normative vigenti in materia;

n) Durante l'esecuzione degli interventi è assolutamente vietato nei *siti* interessati ed in loro prossimità: fumare, accendere fuochi, produrre fiamme o scintille o usare fornelli, apparecchi a motore - e non - che li producano, nel rispetto di ogni altro accorgimento e prescrizione in merito dettati dalle specifiche Ordinanze sindacali degli *Enti* comunali interessati;

o) Gli interventi ricadenti all'interno del su richiamato sito *SIC ITA 080001* e, contestualmente nella *R.N.S.B. "Macchia Foresta del Fiume Irmínio"*, dovranno tener conto di ogni altra prescrizione contenuta rispettivamente nel relativo *Piano di Gestione* e nel *Regolamento della Riserva*, nonché, delle condizioni come integralmente prescritte dal su richiamato positivo *Parere* sulla *Valutazione di incidenza ambientale* rilasciato con il *D.A. n.233/Gab* del 27/07/2020 e del *Parere Tecnico Specialistico Ambientale* n.241/2020 ivi richiamato e reso dalla *C.T.S.* per le autorizzazioni ambientali;

I lavori dovranno essere realizzati in conformità a quanto illustrato negli elaborati già visti da questo *Ufficio*. con l'apposizione del numero e data del *Parere* rilasciato e con il timbro e la firma del *Responsabile* del procedimento ed alle prescrizioni impartite da questo *Ispettorato*, adottando ogni cautela necessaria ad evitare alterazioni morfologiche e forestali dell'area oggetto dei lavori.

Il mancato adempimento delle su richiamate *prescrizioni*, comporta la revoca del presente *atto* autorizzativo con tutte le conseguenze di legge.

L'inizio e la fine dei lavori devono essere comunicati al *Distaccamento* competente per giurisdizione.

Il presente *Parere* ha validità due anni dalla data del rilascio e viene anticipato all'*Ente* comunale destinatario con PEC; lo stesso verrà notificato in originale presso i *Ns. Uffici* corredato da copia della documentazione progettuale già vista nei modi su indicati.

Il *Distaccamento* Forestale in indirizzo, cui viene parimenti inviata in allegato copia della documentazione tecnica riguardante l'adeguamento progettuale, vigilerà sull'osservanza del presente *Atto* e sull'esecuzione degli interventi come su assentiti, curando inoltre, la sorveglianza prevista negli *habitat* naturali e seminaturali, ai sensi dell'art. 15 del *D.P.R. 357/97* e *ss.mm.ii.*; se richiesto, fornirà all'*Ente* eventuali ulteriori chiarimenti ed in caso di violazioni, procederà a norma di legge.

Ai sensi di quanto disposto dalla *L.R. n.8/2016* art.25 comma b), si comunica che il presente *Provvedimento* è stato emanato ai sensi dell'art.10 c.4 della *L.R. 16/1996* e *ss.mm.ii.*, su richiamati, dopo giorni *///* dalla data nella quale i termini del procedimento, già avviato, sono ripartiti giusta integrazione documentale presentata il 28/07/2020; per lo stesso è previsto un termine di conclusione pari a giorni 30 e, pertanto, viene emanato: **entro il termine.**

Il Dirigente dell'*U.O. 30*
(Dott. *Francesco Alongi*)



L'ispettore Ripartimentale
(Ing. *Luigi Stuppia*)