## PLANIMETRIA GENERALE

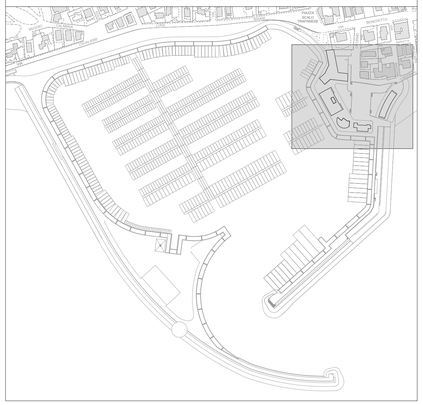

## LEGENDA

EDIFICIO DENOMINATO
-BASTIONE PANORAMICO

# COMUNE DI RAGUSA

**PORTO TURISTICO MARINA DI RAGUSA**

RICHIESTA MODIFICHE AI SENSI DELL' ART.24 R.C.N.

*PROGETTO DI VARIAZIONE DISTRIBUZIONE INTERNE, DESTINAZIONE D'USO E DI MODIFICA PROSPETTI EDIFICI PIAZZALE DI LEVANTE PORTO TURISTICO MARINA DI RAGUSA*

EDIFICIO DENOMINATO BASTIONE PANORAMICO
Variazione della distribuzione interna e modifica dei prospetti

Elaborati: -Pianta piano terra, prospetti e sezione
stato di fatto (Collaudo tecnico amministrativo del 30-12-2009)

*IL CONCESSIONARIO*
*PORTO TURISTICO MARINA DI RAGUSA S.p.A.*

Porto Turistico Marina di Ragusa S.p.A.

*IL PROGETTISTA*

Dott. Ing. STANZIONE GIORGIO
ORDINE DEGLI INGEGNERI DELLA PROVINCIA DI BENEVENTO
SEZ. A 1197
BENEVENTO

tavola
3
scala: 1:100

# STATO DI FATTO
# COLLAUDO TECNICO AMMINISTRATIVO DEL 30-12-2009

PIANTA PIANO TERRA
SCALA 1:100

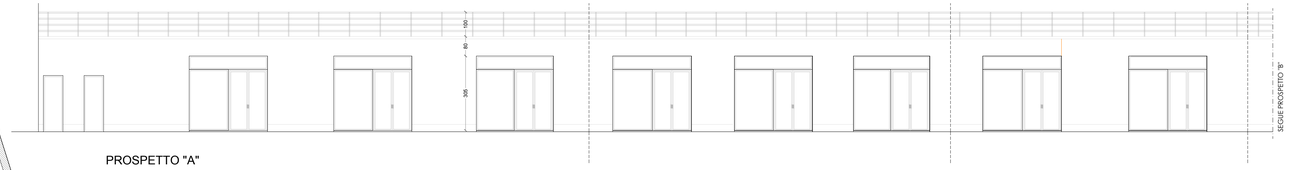


PROSPETTO "A"

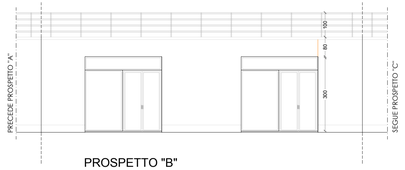


PROSPETTO "B"

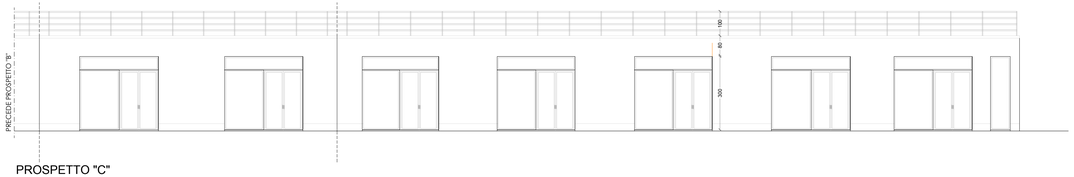


PROSPETTO "C"

Sezione A-A

PLANIMETRIA PIANO TERRA BASTIONE PANORAMICO