PLANIMETRIA GENERALE

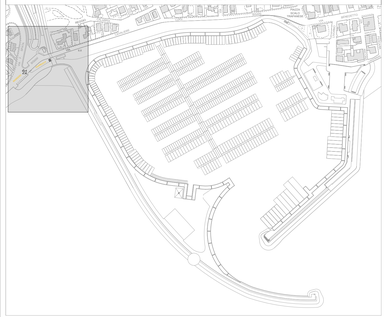

STATO DI FATTO COLLAUDO TECNICO AMMINISTRATIVO DEL 30-12-2009

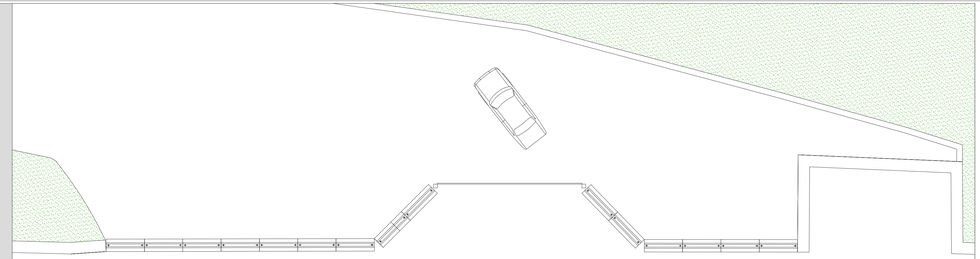

PLANIMETRIA 1:100

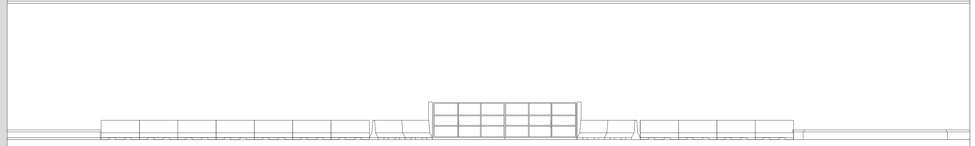

PROSPETTO 1:100

CONTROLLO ACCESSI

PLANIMETRIA

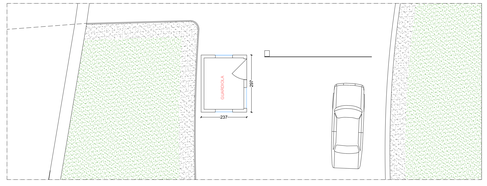

PLANIMETRIA 1:100

PROSPETTO

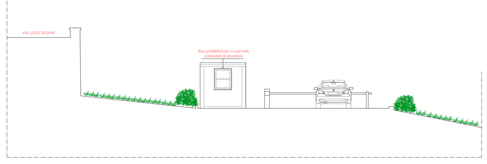

PROSPETTO 1:100

COMUNE DI RAGUSA

PORTO TURISTICO MARINA DI RAGUSA

RICHIESTA MODIFICHE AI SENSI DELL' ART.24 R.C.N.

PROGETTO DI VARIAZIONE DISTRIBUZIONE INTERNE, DESTINAZIONE D'USO E DI MODIFICA PROSPETTI EDIFICI PIAZZALE DI LEVANTE PORTO TURISTICO MARINA DI RAGUSA

INGRESSO E GUARDIOLA

Elaborati: -Pianta, prospetti e sezione (Stato di fatto collaudo tecnico amministrativo del 30-12-2009
-Pianta piano terra, prospetti e sezione (progetto approvato dal comune di Ragusa con Det. Dir. n° 1250 del 7-7-2014)
-Pianta, prospetti e sezione (progetto)

IL CONCESSIONARIO
PORTO TURISTICO MARINA DI RAGUSA S.p.A.

Porto Turistico Marina di Ragusa S.p.A.

IL PROGETTISTA

Dott. Ing. STANISLAO GORGA
ORDINE DEGLI INGEGNERI DELLA PROVINCIA DI BENEVENTO
BENEVENTO

tavola
18

scala: 1:100

PROGETTO APPROVATO DAL COMUNE DI RAGUSA con DET. DIR. N°1250 del 7-7-2014

IPOTESI PROGETTUALE

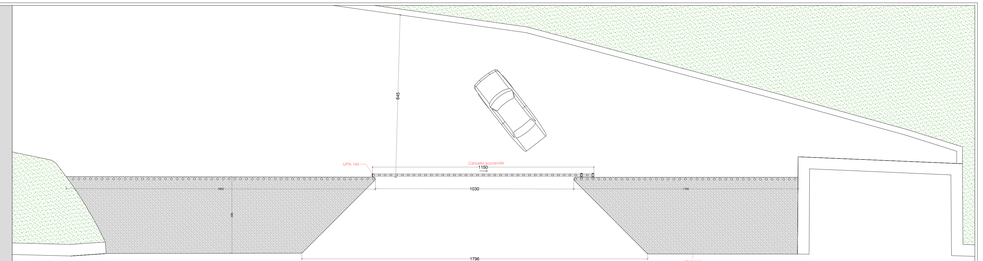

PLANIMETRIA 1:100



PROSPETTO 1:100

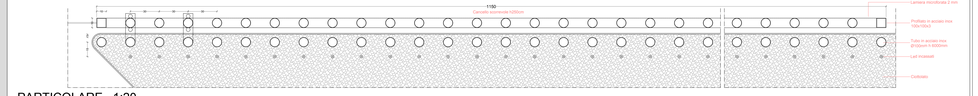

PARTICOLARE 1:20

CONTROLLO ACCESSI

PLANIMETRIA

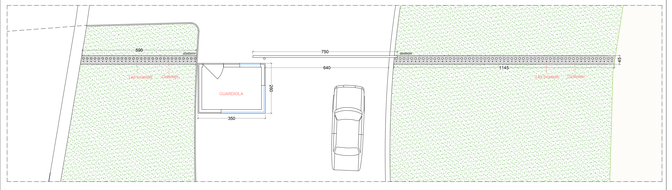

PLANIMETRIA 1:100

PROSPETTO

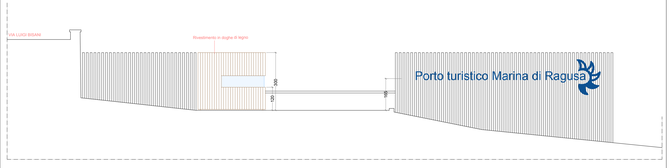

PROSPETTO 1:100

SEZIONE 1:20