

Serv. Determinazioni Dirigenziali
Trasmessa: 320 - VI -
Reg. - 1160
il 17 FEB. 2015
L'ISTRUTTORE AMMINISTRATIVO
(Ignazia Maria Mezzasalma)
JMM/2206/10



CITTA' DI RAGUSA

SETTORE VI

DETERMINAZIONE DIRIGENZIALE

Annotata al Registro Generale in data 17 FEB. 2015 N. 227	OGGETTO: AMPLIAMENTO CIMITERO DI RAGUSA IBLA. INCARICO PROFESSIONALE PER LA RELAZIONE GEOLOGICA, GEOTECNICA, IDROLOGICA E IDRAULICA AL GEOLOGO DOTT. CARMELO SCROFANI.
N. 29 SETTORE VI Data 6-2-2015	

DIMOSTRAZIONE DELLA DISPONIBILITA' DEI FONDI

BIL. 2015 Res	CAP. 2508/17	IMP. 1582/15 liquid. 76/15
FUNZ. 10	SERV. 05	INTER. 01

IL RAGIONIERE

L'anno duemilaquindici, il giorno set del mese di Febbraio,
nell'ufficio del Settore VI, su proposta del Funzionario Tecnico Geom. Emanuele Russo, il dirigente Ing. Michele Scarpulla, ha adottato la seguente determinazione:

IL DIRIGENTE DEL SETTORE

Considerata la necessità di provvedere, con carattere d'urgenza, alla realizzazione dell'ampliamento del cimitero di Ragusa Ibla, in quanto è già stato acquistato il terreno con atto preliminare che consente l'accesso ai fondi oggetto di intervento e che già da tempo risultano parecchie istanze da parte di cittadini per l'assegnazione di un suolo cimiteriale;

Vista la Determina Dirigenziale n° 138 del 03/02/2015 con la quale è stato disposto l'incarico per la progettazione ai dipendenti Ing. Giorgio Pluchino e Geom. Emanuele Russo;

Pertanto si è provveduto a contattare, in data 22/01/2015 a mezzo e-mail, i Professionisti, inseriti nell'elenco di cui alla delibera di C.C. n° 66 del 08/11/2007, Dott. Geol. Donato Causapruno, Dott. Geol. Saro Diraimondo, Dott. Geol. Carmelo Scrofani per richiedere un preventivo di spesa per la redazione della relazione geologica completa;

Preso atto che i Professionisti interpellati hanno formulato le seguenti offerte:

- Dott. Geol. Donato Causapruno € 11.300,00 oltre IVA e cassa previdenziale;
- Dott. Geol. Saro Diraimondo € 13.500,00 oltre IVA e cassa previdenziale;
- Dott. Geol. Carmelo Scrofani € 11.000,00 oltre IVA e cassa previdenziale.

Considerato che l'offerta più vantaggiosa è quella presentata dal Dott. Geol. Carmelo Scrofani, pari a € 11.000,00 , oltre a € 2.468,40 per IVA al 22% e per contributo previdenziale (2% dell'onorario) € 220,00 , per un importo complessivo di € 13.688,40;

Visto il Regolamento per l'acquisto in economia di beni e servizi e per l'esecuzione in economia di lavori che prevede all'art. 8 comma 5 la possibilità dell'affidamento diretto qualora l'importo a base d'asta è inferiore a € 20.000,00 e il professionista è iscritto nell'elenco degli operatori economici;

Visto l'art. 53 del regolamento degli uffici e dei servizi approvato con Delibera Consiliare n° 64 del 30/10/97;

D E T E R M I N A

1) Incaricare il Geol. Dott. Carmelo Scrofani, mediante affidamento diretto, ai sensi dell'art. 8 comma 5 del Regolamento per l'acquisto in economia di beni e servizi, di redarre la relazione geologica per il progetto che prevede l'ampliamento del cimitero di Ragusa Ibla, per l'importo complessivo di € 13.688,40 di cui € 11.000,00 per onorario, € 2.468,40 per IVA al 22% e € 220,00 per contributo previdenziale (2% dell'onorario);

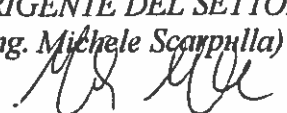
2) Imputare la spesa complessiva di € 13.688,40 al Cap. 2508/17 - Funz. 10 - Serv. 05 - Int. 01 bilancio 2015 (Impegno spesa 1582 liquid. 76);
15 15

3) Dare atto che l'impegno rientrerà all'interno del quadro economico del progetto definitivo relativo all'ampliamento del cimitero di Ragusa Ibla.

IL FUNZIONARIO TECNICO
(Geom. Emanuele Russo)



IL DIRIGENTE DEL SETTORE
(Ing. Michele Scarpulla)

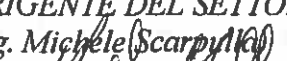


Allegati e parte integrante:

- richiesta di preventivo parcella
- preventivi parcella
- schema di disciplinare d'incarico

Da trasmettersi d'ufficio, oltre che al Sindaco ed al Segretario Generale, ai seguenti settori/uffici:
ufficio ragioneria e atti giunta

IL DIRIGENTE DEL SETTORE
(Ing. Michele Scarpulla)



SETTORE FINANZA E CONTABILITA'

Ai sensi dell'art. 147-bis e 153, comma 5, del D.L.gs. n. 267/2000, e per quanto previsto dall'art. 17 del Regolamento di Contabilità, si rilascia visto di regolarità contabile e attestazione della copertura finanziaria;

RAGUSA 13.2.2015

IL DIRIGENTE DEL SERVIZIO FINANZIARIO

Il sottoscritto Messo comunale attesta di avere pubblicato in data odierna, all'Albo Pretorio, per la durata di giorni sette, copia della stessa determinazione dirigenziale, e di averne trasmesso copia al Segretario Generale.

RAGUSA 18 FEB. 2015

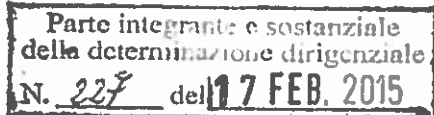
IL MESSO COMUNALE
IL MESSO ROY FIORE
(Licitra Giovanni)

Il sottoscritto Messo comunale attesta il compimento del suindicato periodo di pubblicazione e cioè dal 18 FEB. 2015 al 25 FEB. 2015

RAGUSA 26 FEB. 2015

IL MESSO COMUNALE

Zimbra

e.russo@comune.ragusa.gov.it

ampliamento cimitero ibla

Da : Emanuele Russo <e.russo@comune.ragusa.gov.it> gio, 22 gen 2015, 18:22

Oggetto : ampliamento cimitero ibla

A : d causaprano <d.causaprano@gmail.com>,
sarodiraimondo@gmail.com,
carmeloscrofani@pecgeologidiscilia.it

Cc : Michele Scarpulla
<michele.scarpulla@comune.ragusa.gov.it>

si richiede preventivo relativo allo studio geologico completo per la realizzazione dell'ampliamento del cimitero di ragusa ibla. la relazione dovrà essere conforme alla normativa vigente in materia di conformità urbanistica. si richiede altresì il rilievo plano-altimetrico a curve di livello con la ubicazione dell'esistente. gli elaborati dovranno contenere anche idonea relazione di risposta sismica locale. l'offerta dovrà essere inoltrata tramite e-mail a questo indirizzo, entro giorni 10 dalla presente. si coglie l'occasione per porgere distinti saluti. firmato il dirigente ad interim Ing. Michele Scarpulla

Ragusa lì 30 gennaio 2015

Alla c.a. del
Dirigente del Settore VI
Ambiente, Energia, Protezione Civile
del Comune di Ragusa
egr. Ing. Michele Scarpulla

p.c. egr. Geom. Emanuele Russo

Oggetto: Ampliamento Cimitero Ragusa Ibla

A seguito della Vs gradita richiesta, con la presente si comunica piena disponibilità per la redazione dello studio geologico relativo al progetto in oggetto.

Si specificano di seguito le prestazioni professionali ed i relativi costi:

- studio geologico preliminare e pianificazione delle indagini in situ ed in laboratorio; - redazione del piano di indagini definitivo nonché del relativo preventivo particolareggiato secondo il Prezzario Regionale delle OO.PP. e analisi prezzi; - assistenza all'esecuzione delle indagini ed accertamento della regolare esecuzione.	€ 6.400,00
- redazione dello studio geologico per la progettazione definitiva ai sensi della normativa vigente; - analisi di Risposta Sismica Locale del sito.	€ 11.500,00

Il costo complessivo è pari ad € 17.900,00 (iva e cassa previdenza escluse).

A detto importo sarà applicato uno sconto pari a quasi il 40%; il costo a Voi riservato sarà pertanto pari ad € 11.000,00.

In allegato alla presente, inoltre, si trasmette il computo di massima delle indagini, delle prove di laboratorio e dei rilievi planoaltimetrici (da meglio definire durante l'espletamento dell'eventuale incarico) che dovranno essere eseguiti per lo svolgimento delle prestazioni professionali richieste.

Si specifica che le indagini potranno essere eseguite da ditte specializzate aventi i requisiti tecnici opportunamente richiesti dal tecnico incaricato ed individuate secondo quanto indicato dall'Amministrazione Comunale; all'importo di seguito indicato (da Prezzario Regionale OO.PP.) potrà inoltre essere applicato uno sconto.

Si resta a disposizione per qualsiasi ulteriore chiarimento e/o informazione.

Distinti saluti.

dott. geol. Carmelo Scrofani

STUDIO TECNICO GEODATA

via Zama 111 - Ragusa -

☎ - 0932247460 – 3339239375

✉ e-mail : sarodiraimondo@gmail.com

C.F. DRM SRA 63E30 H163P – P.I. 01168470886

Assicurazione professionale responsabilità civile n°.A113C38674

- n°.996 Ordine Regionale dei Geologi di Sicilia -

- European Geologist n°.1149 (F.E.G.) -



Alla c.se attenzione del Geom. Emanuele Russo
e dell'Ing. Michele Scarpulla
COMUNE DI RAGUSA

OGGETTO : Preventivo studio geologico per la realizzazione dell'ampliamento del cimitero di ragusa ibla.

Egr. Geom. Russo,

con la presente le consegno l'offerta per l'elaborazione degli studi in oggetto, redatte ai sensi delle attuali normative, come da Vs. richiesta pervenutami tramite mail il 22/01/2015. Si fa presente che l'offerta è stata elaborata sulla base del vigente Tariffario dei Geologi basandosi su un ipotetico importo dei lavori strutturali; su questo onorario è stato poi effettuato uno sconto all'amministrazione.

1. Relazione geologica + relazione di risposta sismica locale + rilievo piano altimetrico
≡ € 13.500 (diconsi tredicimilacinquecento) + IVA (21%)e Cassa previdenziale (2%).

Cordiali saluti

Ragusa, 31/01/2015

dott. Geol. Saro Di Raimondo


Studio Geologico Tecnico
Dott. Geol. Donato Causapruno
Via ing. G. Migliorisi, 47
97100 Ragusa
tel 0932228243
cell 3355264357
d.causapruno@gmail.com

spett.li Ing. Michele Scarpulla
Geom. Emanuele Russo
Settore VI del
Comune di Ragusa

Oggetto: Preventivo per Studio Geologico completo di relazione conforme alla normativa vigente in materia di conformità urbanistica e di caratterizzazione sismica del sito, per la realizzazione dell'ampliamento del cimitero di Ragusa Ibla, comprensivo di rilievo plano-altimetrico a curve di livello con la ubicazione dell'esistente.

In risposta alla vostra richiesta di preventivo del 22 gennaio c.m., il Sottoscritto geol. Donato Causapruno, iscritto all'Ordine Regionale dei Geologi di Sicilia al n° 1774, per la redazione di una relazione conforme alla normativa vigente in materia di conformità urbanistica, comprensiva degli studi e lavori di cui in oggetto, richiede la somma di euro 11.300,00 (undicimilatrecentoeuro/00 centesimi), escluso IVA e oneri previdenziali.

Ragusa, 31 gennaio 2015

Dott. Geol. Donato Causapruno


n. ____/2015 REPERTORIO SETTORE VI

**DISCIPLINARE PER IL CONFERIMENTO DELL'INCARICO DI REDAZIONE DELLA
RELAZIONE GEOLOGICA, GEOTECNICA, IDROLOGICA E IDRAULICA DEI LAVORI
DI REALIZZAZIONE LOCULI E CELLETTE OSSARIO AL CIMITERO DI MARINA
RAGUSA.**

Art. 1

Il Comune di Ragusa (c.f. 00180270887) rappresentato nella persona del Dirigente del Settore VI, Ing. Michele Scarpulla, nato a _____ il _____, domiciliato presso la residenza comunale per le funzioni, che d'ora in poi sarà indicato semplicemente "l'Amministrazione", il quale interviene al presente atto in esecuzione della determinazione dirigenziale n.° _____ del _____, affida al _____, nato a _____ il _____ residente a _____ Via _____, C.F. _____ con studio professionale a _____ in Via _____ n.° _____, iscritto all'albo regionale dei Geologi al n. _____, in seguito indicato semplicemente "il professionista", l'incarico per la redazione della relazione geologica, geotecnica idrologica e idraulica dei lavori di "realizzazione loculi e cellette ossario al cimitero di Marina di Ragusa", in forza della determinazione dirigenziale n. _____ del _____ esecutiva.

Art. 2

Il professionista svolgerà l'incarico della redazione della relazione geologica, geotecnica idrologica e idraulica secondo quanto previsto dalla normativa vigente in materia con particolare riferimento al D.M. 21/01/81 e successive modifiche ed integrazioni e/o aggiornamenti.

Il professionista è tenuto a produrre eventuali integrazioni agli elaborati già consegnati qualora queste venissero richieste da Amministrazioni ed organi preposti ad esprimere pareri o rilasciare autorizzazioni previste dalla normativa vigente, il tutto per conferire una completezza documentale al progetto in parola ai fini delle superiori approvazioni.

Art. 3

Il professionista dovrà espletare l'incarico in stretta collaborazione con il progettista ed è tenuto a presentare all'Amministrazione gli elaborati redatti, completi di ogni allegato, in originale e n. 4 copie (o di più se necessarie per l'ottenimento di visto di altri Enti) e relativo supporto informatico contenente i grafici progettuali su dischetto, entro giorni 15 (quindici) dalla data in cui viene

sottoscritta la presente convenzione o dalla data in cui sono forniti al professionista quegli elaborati, studi, accertamenti, ecc., che non competono allo stesso, quali ad esempio autorizzazioni, permessi, accertamenti, ecc., competenti a pubblici uffici o affidati ad altri enti o professionisti, indispensabili per la redazione completa del progetto e, comunque, entro la data in cui viene consegnato il progetto esecutivo da parte del progettista.

Qualora la presentazione degli elaborati oggetto del presente incarico venisse ritardata oltre il termine sopra stabilito, sarà applicata una penale pari allo 0,5% dell'onorario di cui al successivo articolo 8 per ogni giorno di ritardo, che sarà trattenuta sul saldo del compenso. Nel caso che il ritardo ecceda i giorni 15 (quindici) l'Amministrazione, qualora lo decida, resterà libera da ogni impegno verso il professionista inadempiente, senza che quest'ultimo possa pretendere compensi o indennizzi di sorta per onorari e rimborso spese relativi all'opera eventualmente svolta.

Il professionista, ai sensi della normativa vigente potrà avvalersi del subappalto, per la propria area di competenza, limitatamente alle attività relative alle indagini geologiche, geotermiche e sismiche, a sondaggi, a rilievi, a misurazioni e picchettazioni, alla predisposizione di elaborati specialistici e di dettaglio, con l'esclusione delle prestazioni professionali. Resta, comunque, impregiudicata la responsabilità del progettista. A tal fine è obbligo del progettista chiedere all'Amministrazione l'autorizzazione per tale subappalto allegando computo metrico estimativo dei lavori subappaltati.

Art. 4

Prima dell'approvazione, il Responsabile del procedimento procede in contraddittorio con il professionista a verificare la conformità degli elaborati oggetto della presente convenzione alla normativa vigente ed al documento preliminare alla progettazione, qualora esistente.

In caso di grave errore o omissione progettuale il professionista, se richiesto dall'Amministrazione, ha l'obbligo di riprogettare i lavori a proprio carico, senza costi ed oneri aggiuntivi per l'Amministrazione.

Resta nella facoltà dell'Amministrazione avvalersi della polizza assicurativa che il professionista dovrà stipulare per la copertura di tali errori.

Il professionista deve essere munito, a far data dall'approvazione del progetto, di una polizza di responsabilità civile professionale per i rischi derivanti dallo svolgimento delle attività di propria competenza, per tutta la durata dei lavori e sino alla data di emissione del certificato di collaudo provvisorio.

La mancata presentazione da parte del professionista della polizza di garanzia esonera le amministrazioni pubbliche dal pagamento della parcella professionale, fino alla sua produzione.

L'inosservanza di tali obblighi comporta la perdita del diritto di ogni compenso sia per onorario che per rimborso spese.

Il professionista è tenuto a dare la propria collaborazione all'Amministrazione per tutte le seguenti incombenze inerenti l'approvazione o l'ottenimento di nulla-osta di altri Enti senza che ciò possa comportare maggiorazione di onorario da parte del professionista:

1. Verifica dell'iter burocratico di approvazione presso i vari enti per l'ottenimento di pareri, N.O. e/o autorizzazioni;

Art. 5

L'onorario sarà determinato ai sensi del Tariffario professionale dei Geologi (D.M. 18/11/1971 e successivi aggiornamenti, modifiche e integrazioni) sul quale verrà applicato il ribasso offerto dal professionista, giusta nota n.° _____ del _____, pari al ____ (diconsi _____) per cento che verrà applicato anche sul rimborso spese; L'importo dell'onorario al netto del ribasso ammonta a € _____ oltre IVA (22%), EPAP (2%) per complessivi € _____.

Art. 6

Il recesso dall'incarico da parte del professionista, dopo la firma della presente convenzione, comporta la perdita del diritto a qualsiasi compenso per onorario e rimborso spese, salvo l'eventuale rivalsa dell'Amministrazione per i danni provocati.

Art. 7

A rimborso delle spese vive di viaggio, di vitto, di alloggio per il tempo passato fuori ufficio dal professionista e dal suo personale d'aiuto, per qualsiasi motivo attinente le prestazioni di cui alla presente convenzione, nonché delle altre spese di qualunque natura incontrate, si provvede ai sensi di quanto previsto nel Tariffario professionale dei Geologi.

Art. 8

Oltre al rimborso spese di cui all'art. 7, alla corresponsione dell'onorario di cui all'art. 5 e al rimborso delle prestazioni subappaltate di cui all'art. 3 null'altro spetta al professionista a qualsiasi titolo, per l'incarico di cui all'art. 1 della presente convenzione.

Art. 9

Le somme per onorario e spese dovute per l'incarico di cui alla presente convenzione, verranno corrisposte al professionista solo dopo l'approvazione del progetto esecutivo e comunque non oltre 12 mesi dalla data della consegna degli elaborati.

Art. 10

L'Amministrazione, di concerto con il professionista, potrà fornire allo stesso tipi, disegni, rilievi ed altri elaborati di competenza del professionista, che facilitino il suo compito, per la redazione del progetto.

Nel caso in cui le parti si avvalgono di tale facoltà, sull'onorario relativo alle aliquote delle relative prestazioni, sarà effettuata la riduzione del 15%.

Art. 11

Gli elaborati resteranno di proprietà piena ed assoluta dell'Amministrazione la quale potrà, a suo insindacabile giudizio, darvi o meno esecuzione, ovvero introdurvi, nel modo e con i mezzi che riterrà più opportuni, tutte quelle varianti ed aggiunte che, a suo insindacabile giudizio, saranno riconosciute necessarie, senza che dal progettista possano essere sollevate eccezioni di sorta.

Art. 12

a liquidazione dei compensi spettanti al professionista avverrà su presentazione della parcella secondo le seguenti modalità: Dopo l'approvazione del progetto esecutivo.

Art. 13

Tutte le controversie che possano sorgere relativamente alla liquidazione dei compensi previsti dalla presente convenzione e non definite in via amministrativa saranno, nel termine di 30 giorni da quello in cui fu notificato il provvedimento amministrativo, deferite ad un collegio arbitrale costituito da tre membri, di cui uno scelto dall'Amministrazione tra gli avvocati dello Stato o tra i componenti dell'Ufficio legislativo e legale della Regione con la qualifica di avvocato, uno dal professionista ed il terzo da designarsi d'intesa tra le parti o, in mancanza, dal Presidente del Tribunale competente.

Art. 14

Sono a carico del professionista tutte le spese del presente atto, quelle di registrazione e le consequenziali nonché le imposte e tasse nascenti dalle vigenti disposizioni.

Restano a carico dell'Amministrazione le somme dovute al professionista ai sensi dell'art. 10 della legge 3 gennaio 1981, n. 6, l'I.V.A. professionale e quant'altro dovuto per legge.

Art. 15

Ai fini della presente convenzione le parti eleggono domicilio:

Il Dirigente del Settore VI, Ing. Michele Scarpulla, nella qualità come sopra e per ragioni della carica ricoperta presso il Comune di Ragusa Corso Italia n.°72.

b) Il professionista presso il proprio studio in _____ Via _____ n.° _____.

Il professionista con la sottoscrizione della presente convenzione dichiara sotto la propria personale responsabilità di non avere rapporti con l'Amministrazione o altri Enti Pubblici che ostino all'esercizio della libera professione, né altri rapporti che possano essere in contrasto con l'incarico ricevuto.

Art. 16

Per quanto non esplicitamente detto nel presente disciplinare, si fa riferimento al Tariffario professionale dei geologi e successive modifiche ed integrazioni.

Art. 17

La presente convenzione è senz'altro impegnativa per il professionista mentre diventerà tale per l'Amministrazione soltanto dopo la prescritta definitiva approvazione degli Organi Competenti.

Art. 18

Ai fini fiscali si dichiara che l'ammontare presuntivo degli onorari comprensivo delle spese ammonta a € _____ oltre IVA EPAP per complessivi € _____, al netto del ribasso d'asta del ____ (diconsi _____) per cento.

Letto, confermato e sottoscritto.

Ragusa, li _____

IL PROFESSIONISTA

(_____)

PER L'AMMINISTRAZIONE

(Ing. Michele Scarpulla)

Si intendono espressamente approvati gli artt. 4, 13, 15 e 17.

IL PROFESSIONISTA

(_____)

PER L'AMMINISTRAZIONE

(Ing. Michele Scarpulla)