



CITTA' DI RAGUSA

SETTORE VII

## DETERMINAZIONE DIRIGENZIALE

Serv. Determinazioni Dirigenziali  
Trasmessa: Set VII  
III - Serv. II - Doc - ALP  
n. 20 MAR. 2014  
Il Resp. del servizio  
L'Ispezionista Direttivo  
(Dott. Santi Di Stefano)

Annotata al Registro Generale in data <b>20 MAR. 2014</b> N. <b>464</b>	<b>OGGETTO</b> : Compartecipazione alla realizzazione di un evento culturale organizzato dall' Associazione "Spazio e Territorio Ibleo" il 22 e 23 marzo presso l' auditorium San Vincenzo Ferreri
N. <b>52 SETTORE VII</b>  DATA <b>10.03.2014</b>	

### DIMOSTRAZIONE DELLA DISPONIBILITA' DEI FONDI

BIL <u>2014</u>	CAP. <u>1657</u>	IMP. <u>180/14</u>
FUNZ. <u>05</u>	SERV. <u>02</u>	INTERV. <u>02</u>

IL RAGIONIERE

L'anno duemilaquattordici il giorno **10** del mese di **Marzo** nell' ufficio del Settore VII, il Dirigente, Dr. Santi Di Stefano, ha adottato la seguente determinazione:

**Premesso** che con nota del 20.02.14 prot.n.14177, l'Associazione Culturale Spazio e Territorio Ibleo con sede a Ragusa fa presente che intende organizzare un evento culturale ad oggetto: "La valorizzazione della storia dei lavori geodetici, topografici, cartografici e idrografici svolti dall'istituto Geografico Militare di Firenze come filo conduttore del passato del presente e del futuro, ed i nuovi sistemi di informazione territoriale" che si terrà a Ragusa Ibla il 22 e 23 marzo p.v. presso l'auditorium San Vincenzo Ferreri;

**Che** l'evento su citato è rivolto ai giovani studenti degli istituti ad indirizzo tecnico della Provincia di Ragusa (Aeronautico, Agrario, Geometra e Nautico) a tutti gli Enti Statali, Regionali e Provinciali e agli Ordini professionali della Provincia di Ragusa;

**Considerato** che per quanto riguarda la metodologia dei rilievi e del disegno topografico e cartografico, l'era digitale ha apportato variazioni ai procedimenti usati in passato e pertanto alcuni componenti dell'Associazione Spazio e Territorio Ibleo, che esercitano la professione di Geometri come liberi professionisti, hanno avuto modo di confrontarsi con i sistemi geodetico-cartografici di interesse nazionale;

**Che** l'iniziativa intende mettere in evidenza il grande sforzo profuso, l'alto senso del dovere, il grande impegno di chi ha prodotto, tra il XIX e il XX secolo, l'importante attività geotopografica,

**Considerato** che lo scopo della manifestazione è appunto quello di ricordare la memoria di questi uomini e il loro lavoro da tramandare alle nuove generazioni e di confrontarsi, allo stesso tempo, con le nuove metodologie per la gestione dei sistemi informatici territoriali;

**Che** per la realizzazione della su citata iniziativa l'Associazione Spazio e Territorio, con la su citata nota n.14177, ha presentato un preventivo di spesa pari ad € 7.750,00

**Sentita** in merito la volontà dell'Assessore alla Cultura, che intende partecipare alla realizzazione dell'iniziativa, attesa la valenza culturale della stessa volta alla diffusione della conoscenza in campo scientifico, con un importo di € 2.000,00 per la voce di spesa: vitto e alloggio dal 20 al 23 marzo per 5 persone (convegnisti);

**Dato atto** che attraverso il SIMOG, per la procedura in parola, è stato acquisito il Codice di Identificazione gara CIG ZI10E311B6, ai fini della tracciabilità dei flussi finanziari di cui all'art. 3 della L. 136/2010 e successive modifiche;

**Ritenuto** di dovere provvedere in merito;

**Visto** l'art.53 del Regolamento di organizzazione degli Uffici e servizi comunali approvato con deliberazione del Consiglio Comunale n.64 del 30.10.1997 che attribuisce al Dirigente la gestione delle attività finanziarie nell'ambito degli obiettivi assegnati al settore di competenza.

**Visto** l'art. 65 del medesimo regolamento in ordine alla forma, pubblicità ed efficacia della Determinazione;

**Visti** gli art. 14 e 17 del Regolamento di contabilità Comunale, approvato con delibera del C.C. n° 44 del 20/06/97;

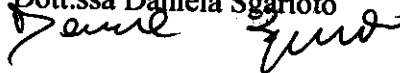
## DETERMINA

1. **Di partecipare**, per le fatte premesse, alla realizzazione di un evento culturale ad oggetto "La valorizzazione della storia dei lavori geodetici, topografici, cartografici e idrografici svolti dall' istituto Geografico militare di Firenze come filo conduttore del passato del presente e del futuro, ed i nuovi sistemi di informazione territoriale" che si svolgerà Ragusa Ibla presso l' auditorium San Vincenzo Ferreri il 22 e 23 marzo 2014., per la voce di spesa: Vitto e alloggio da 20 al 23 marzo per 5 persone (convegnisti) fino ad un massimo di € 2.000,00;
2. **Di rimborsare** all' Associazione Culturale Spazio e Territorio Ibleo, con sede a Ragusa in via avv. Lorenzo Monaco n.16 la somma complessiva di € 2.000,00 a iniziativa conclusa e dietro presentazione di idonea documentazione fiscale comprovante le spese sostenute;
3. **Di impegnare** la somma di € 2.000,00 al Cap. 1657- Funz.05 - Serv.02 - Int. 01- Imp. .480/14 dando atto che la stessa non superi i dodicesimi dell' ultimo bilancio approvato.
4. **Di Dare Atto** che la presente Determinazione dovrà essere pubblicata dal responsabile del Servizio Gestione sistemi informativi nell' apposito sito "Amministrazione trasparente" sottosezione "Sovvenzioni, contributi, sussidi, vantaggi economici" ai sensi dell' art.26 c.1 del Dlgs 33/13

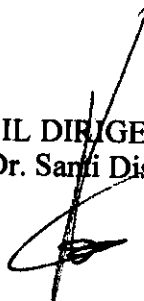
L' Istruttore Amministrativo  
Sig.ra Maria Augeri



L' Istruttore Direttivo  
Dott.ssa Daniela Sgaroto




IL DIRIGENTE  
Dr. Santi Distefano



---

Da trasmettersi d' Ufficio oltre che al Sindaco ed al Segretario Generale, alla Ragioneria - Ced per la pubblicazione sul sito "Amministrazione trasparente" sottosezione "Sovvenzioni, contributi, sussidi, vantaggi economici" ai sensi dell' art.26 c.1 del Dlgs n.33/13

IL DIRIGENTE  
Dr. Santi Distefano



## SETTORE SERVIZI CONTABILI E FINANZIARI

Visto per la regolarità contabile attestante la copertura finanziaria ai sensi dell'art.151, 4° comma, del TUEL.

Ragusa 21 MAR 2014

  
IL RESPONSABILE DI RAGIONERIA

Il sottoscritto Messo comunale attesta di avere pubblicato in data odierna, all'Albo Pretorio, per la durata di giorni sette, copia della stessa determinazione dirigenziale, e di averne trasmesso copia al Segretario Generale.

Ragusa 21 MAR. 2014

  
IL MESSO COMUNALE  
IL MESSO NOTIFICATORE  
(Licitra Giovanni)

Il sottoscritto Messo comunale attesta il compimento del suindicato periodo di pubblicazione e cioè dal 21 MAR. 2014 al 28 MAR. 2014

Ragusa 31 MAR. 2014

IL MESSO COMUNALE

M VII BC

**CITTA' DI RAGUSA**

20 FEB 2014

PROT. N° 14177

CAT. 9 CLAS. 10 FASC.

n° 3 *seccate*

**AL SIGNOR SINDACO DEL COMUNE DI RAGUSA**

Parte integrante e sostanziale  
della determinazione dirigenziale

N. 464 del 20 MAR. 2014

L'Associazione Culturale Spazio e Territorio Ibleo, con sede a Ragusa, in via avv. Lorenzo Monaco, 16, ha il piacere di comunicarLe la preparazione di un evento culturale rivolto ai giovani studenti degli Istituti ad indirizzo tecnico della Provincia di Ragusa (Aeronautico, Agrario, Geometrico e Nautico), a tutti gli Enti Statali, Regionali e Provinciali, nonché agli Ordini professionali della Provincia di Ragusa.

Esso ha per oggetto:

*"La valorizzazione della storia dei lavori geodetici, topografici, cartografici e idrografici svolti dall'Istituto Geografico Militare di Firenze come filo conduttore del passato del presente e del futuro, ed i nuovi sistemi di informazione territoriali".*

Nei giorni nostri è notevolmente cambiato l'approccio con le metodologie dei rilievi, della restituzione e del disegno topografico e cartografico. L'era digitale ha apportato profonde variazioni ai procedimenti usati sino a pochi decenni fa.

Alcuni componenti della nostra associazione, esercitando la professione di Geometri liberi professionisti da più di trent'anni, hanno avuto modo di confrontarsi con i sistemi geodetico-cartografici di interesse nazionale, dei quali l'IGM è stato sicuramente uno degli attori fondamentali.

Dalla loro esperienza lavorativa, maturata grazie a questo confronto, è nato il bisogno di testimoniare ed evidenziare il grande sforzo profuso, l'abnegazione, l'alto senso del dovere e il grande impegno di chi, a cavallo tra la fine del XIX e l'inizio del XX secolo, ha prodotto l'importante ed ineguagliabile attività geotopografica. Ed è appunto il ricordo di questi uomini, la memoria dei loro lavori che si vuole ricordare e tramandare alle nuove generazioni, confrontandoci allo stesso tempo con le nuove metodologie per la gestione dei sistemi informatici territoriali.

La manifestazione si terrà a Ragusa nei giorni 21, 22 e il 23 del mese di Marzo del 2014, e saremo oltremodo onorati di poter aggiungere al patrocinio degli Enti Locali che già abbiamo, anche quello del COMUNE DI RAGUSA.

Le chiediamo inoltre la disponibilità dell'Auditorium San Vincenzo Ferreri a Ragusa Ibla il 22 e il 23 Marzo per potere ospitare l'evento culturale in oggetto.




In attesa di un Suo positivo riscontro, La ringraziamo anticipatamente e Le porgiamo distinti saluti.

Associazione Culturale Spazio e Territorio Ibleo

Il Presidente

(Geom. Aldo Guastella)

A handwritten signature in black ink, appearing to read 'Guastella', with a long, sweeping horizontal line extending to the right.

## Quadro comparativo delle presunte spese dell'evento a Ragusa il 21-23 Marzo 2014

Descrizione	presunta Spesa	SALDO
<b>SPESE</b>		
viaggio vitto e alloggio per incontro a Firenze presso IGM (due persone)	550	
biglietti da viaggio Firenze Catania e ritorno per 5 persone	800	
Vitto e Alloggio dal 20 Marzo al 23 Marzo per 5 persone (quattro giorni) (PRESSO ANTICO CONVENTO A IBLA)	2000	
trasporto da Aeroporto Catania - Ragusa e viceversa	200	
manifesti e locandine	1000	
Servizio di vigilanza per tre sere alla ex sala Ideal	800	
PULIZIA SALA EX IDEAL (PRIMA DELL'ESPOSIZIONE E DOPO)	300	
SPESE DI RAPPRESENTANZA (buffe domenica 23 Marzo a Ibla)	1000	
per coffe break (Venerdi 21 Marzo per 400 persone)	600	
RIPRODUZIONI RILIEVI E CARTE ANTICHE (10 PANNELLI A0) PER ESPOSIZIONE ( presso San Vincenzo Ferreri a Ibla)	500	
<b>totale</b>	<b>7750</b>	

ASSOCIAZ. CULT SPAG. T. 1.  
IL PRESIDENTE  
