



Serv. Determinazioni Dirigenziali  
Trasmessa: ScH ✓  
III - A  
11-09-13  
Il Resp. del servizio  
L'Ispettore Direttivo  
(Dott.ssa Isabella Minniti)

## CITTA' DI RAGUSA

### SETTORE V

#### DETERMINAZIONE DIRIGENZIALE

N. D'ORDINE <b>1182</b> <u>11-09-2013</u>	OGGETTO: COPERTURA TRIBUNA, MESSA A NORMA DEGLI SPOGLIATORI, RIQUALIFICAZIONE E RIFACIMENTO TERRENO DI GIOCO DEL CAMPO COMUNALE DI RUGBY - IMPORTO € 1.500.000,00. CONFERIMENTO INCARICO PER LA REDAZIONE DELLA RELAZIONE GEOLOGICA ESECUTIVA.
DATA <u>05/09/2013</u> N241SETTORE V	

#### DIMOSTRAZIONE DELLA DISPONIBILITA' DEI FONDI

Non conforme impegno spese la somma compresa nel bilancio economico  
del progetto, già decisa 12/04/13 dell'Assessorato Turismo, Sport e Spettacolo

BIL. CAP. IMP.

FUNZ. SERV. INTERV.

IL RAGIONIERE

L'anno duemilatredici, il giorno CINQUE del mese di settembre nell'Ufficio del Settore V, il dirigente ing. Michele Scarpulla, ha adottato la seguente determinazione:

**Premesso che:**

- Con D.A. n° 5 del 10/02/2011 dell'Assessorato del TURISMO, dello SPORT e dello SPETTACOLO è stato approvato, il **"Piano Regionale per l'impiantistica sportiva"**, predisposto del CONI regionale;
- Con determinazione dirigenziale n° 1065 del 07/06/2011 l'ing. Michele Scarpulla è stato nominato R.U.P. dell'intervento relativo alla **"COPERTURA TRIBUNA, MESSA A NORMA DEGLI SPOGLIATORI, RIQUALIFICAZIONE E RIFACIMENTO TERRENO DI GIOCO DEL CAMPO COMUNALE DI RUGBY"**, dell'importo di € 1.500.000,00;
- Con determinazione sindacale n° 133 del 22/08/2011 è stato conferito all'ing. Giuseppe Corallo, al geom. Giorgio Iacono ed al geom. Giovanni Guardiano, tecnici dipendenti dell'U.T.C., l'incarico per la redazione del progetto definitivo dell'intervento;
- Con determinazione dirigenziale n° 1721 del 29/09/2011 è stato approvato il progetto definitivo dell'intervento;
- Con decreto 12 aprile 2013 dell'Assessorato del turismo, dello sport e dello spettacolo, pubblicato sulla GURS n° 33 del 19/07/2013 è stata approvata la **"Graduatoria di merito dei progetti valutati inerente al bando pubblico relativo ad azioni per l'attivazione, la riqualificazione e l'ampliamento di iniziative sostenibili, volte specificatamente alla diversificazione e destagionalizzazione dell'offerta turistica regionale, inerenti in particolare allo sviluppo delle filiere dell'offerta sportiva, anche in aree interne di pregio ambientale, attraverso le procedure di finanziamento delle opere pubbliche, per l'attivazione della linea di intervento 3.3.2.1. del P.O. FESR 2007-2013"**;
- l'intervento relativo alla **"COPERTURA TRIBUNA, MESSA A NORMA DEGLI SPOGLIATORI, RIQUALIFICAZIONE E RIFACIMENTO TERRENO DI GIOCO DEL CAMPO COMUNALE DI RUGBY"**, dell'importo di € 1.500.000,00, risulta inserito tra quelli finanziati;

**Considerato che**, al fine dell'emissione del decreto di finanziamento, è necessario trasmettere il progetto esecutivo approvato entro il 16/10/2013;

**Ritenuto** pertanto necessario procedere all'affidamento dell'incarico per la redazione della relazione geologica esecutiva;

**Considerato** che tra i dipendenti di questo Comune non risulta nessun geologo;

**Ritenuto** di affidare, ricorrendo i presupposti di cui al comma 6 dell'art. 90 del Decreto Legislativo 12/04/2006, n° 163, il servizio relativo alla redazione della relazione geologica esecutiva, di importo stimato pari ad € 8.000,00, ad un tecnico geologo esterno all'amministrazione;

**Considerato che** l'importo stimato per lo svolgimento del servizio è inferiore a € 20.000,00 ed avendo questo comune istituito l'Albo dei tecnici di fiducia, è possibile, ai sensi dell'art. 125 del codice degli appalti ed ai sensi del comma 5 dell'art.8 del **"Regolamento per l'acquisto in economia di beni e servizi e per l'esecuzione di lavori e per la costituzione e tenuta degli operatori economici"**, approvato con Delibera del Consiglio Comunale n. 66 del 08-11-2007, affidare direttamente il servizio ad un tecnico inserito nell'albo;

**Considerato che**, al fine dell'affidamento del servizio, i seguenti 5 tecnici inseriti nell'Albo dei tecnici di fiducia, individuati applicando il principio della rotazione, sono stati invitati, con nota n° 65374/V del 21/08/2013, a presentare un'offerta in ribasso percentuale sull'importo delle competenze tecniche, ammontante ad € 8.000,00:

- 1) DOTT. BUSACCA ALFREDO- VIA CARLO ALBERTO 177 - 97019 VITTORIA;
- 2) DOTT. CAUSAPRUNO DONATO- VIA ING.MIGLIORISI 47 -97100 RAGUSA
- 3) DOTT. CRISCIONE ANGELO - VIA GERMANIA 31 - 97100 RAGUSA
- 4) DOTT. LA PEGNA VINCENZO - VIA G. CASCINO 40 -97019 VITTORIA
- 5) DOTT. ZOCCO MICHELE - VIA GIORGIO PLUCHINO N.10 -97015 MODICA

**Preso atto** che l'offerta più conveniente è risultata essere quella del DOTT. LA PEGNA VINCENZO che ha offerto il ribasso del 43,93%, sull'importo di € 8.000,00;

**Ritenuto** di affidare il servizio relativo alla redazione della relazione geologica esecutiva al DOTT. LA PEGNA VINCENZO, per l'importo di € 4.485,60 al netto del ribasso d'asta del

43,93%, oltre cassa di previdenza ed iva per un totale complessivo di € 5.536,13;

**Visto** il programma triennale oo.pp. 2012-2013-2014, approvato con delibera C.C. n° 35 del 24/05/2012, nel quale è previsto l'intervento di che trattasi;

**Considerato** che non occorre impegnare alcuna somma in quanto l'onorario relativo al servizio di redazione della relazione geologica, ammontante a complessivi € 5.536,13, sarà ricompreso tra le somme a disposizione del progetto, che risulta incluso nell'elenco dei progetti finanziati, giusto decreto 12 aprile 2013 dell'Assessorato del Turismo, dello Sport e dello Spettacolo, pubblicato sulla GURS n° 33 del 19/07/2013;


**Visto** l'art.47 dello Statuto di questo Comune;

## D E T E R M I N A

- 1) **Conferire**, ai sensi del comma 6 dell'art. 90 del Decreto Legislativo 12/04/2006, n° 163, al DOTT. LA PEGNA VINCENZO, l'incarico per il **"SERVIZIO DI REDAZIONE DELLA RELAZIONE GEOLOGICA ESECUTIVA PER L'INTERVENTO PER LA COPERTURA TRIBUNA, MESSA A NORMA DEGLI SPOGLIATORI, RIQUALIFICAZIONE E RIFACIMENTO TERRENO DI GIOCO DEL CAMPO COMUNALE DI RUGBY"**, per l'importo € 4.485,60 al netto del ribasso d'asta del 43,93% sull'importo di € 8.000,00, oltre cassa di previdenza ed iva per un totale complessivo di € 5.536,13;
- 2) **Approvare** lo schema di disciplinare d'incarico per lo svolgimento della prestazione professionale relativa al **"SERVIZIO DI REDAZIONE DELLA RELAZIONE GEOLOGICA ESECUTIVA PER L'INTERVENTO PER LA COPERTURA TRIBUNA, MESSA A NORMA DEGLI SPOGLIATORI, RIQUALIFICAZIONE E RIFACIMENTO TERRENO DI GIOCO DEL CAMPO COMUNALE DI RUGBY"**, all'uopo predisposto, parte integrante;
- 3) **Dare atto** che l'intervento e' inserito nel programma triennale oo.pp. 2012-2013-2014, approvato con delibera C.C. n° 35 del 24/05/2012;
- 4) **Dare atto** che non occorre impegnare alcuna somma in quanto l'onorario relativo al servizio di redazione della relazione geologica, ammontante a complessivi € 5.536,13, sarà ricompreso tra le somme a disposizione del progetto, che risulta incluso nell'elenco dei progetti finanziati, giusto decreto 12 aprile 2013 dell'Assessorato del Turismo, dello Sport e dello Spettacolo, pubblicato sulla GURS n° 33 del 19/07/2013;

IL DIRIGENTE

(ing. Michele Scarpulla)



SETTORE FINANZA E CONTABILITA'

Visto per la regolarità contabile attestante la copertura finanziaria  
ai sensi dell'art. 151, comma 4, del TUEL.

RAGUSA. 10.09.2013

IL RESPONSABILE DI RAGIONERIA

- Il sottoscritto Messo comunale attesta di avere pubblicato in data  
odierna, all'Albo Pretorio, per la durata di giorni sette, copia della  
suestesa determinazione dirigenziale, e di averne trasmesso copia,  
rispettivamente, al Sindaco ed al Segretario Generale.

Addì... 1.2.SET. 2013

IL MESSO COMUNALE

IL MESSO NOTIFICATORE  
(Salonia Francesco)

Il sottoscritto Messo comunale attesta il compimento del suindicato  
periodo di pubblicazione E cioè dal 1.2.SET. 2013 / ... 1.9.SET. 2013  
Addì... 2.0.SET. 2013

IL MESSO COMUNALE



# CITTA' DI RAGUSA

SETTORE V - DECORO URBANO  
MANUTENZIONE E GESTIONE INFRASTRUTTURE  
Piazza San Giovanni Tel. 0932/676505 - Fax 0932/676504  
[www.comune.ragusa.it](http://www.comune.ragusa.it)

*n° 4 Scarto*  
Parte integrante e sostanziale  
della determinazione dirigenziale  
N. 1182 del 11-09-13

**OGGETTO: Consultazione informale per affidamento servizio di relazione geologica esecutiva relativo alla "COPERTURA TRIBUNA, MESSA A NORMA DEGLI SPOGLIATOI, RIQUALIFICAZIONE E RIFACIMENTO TERRENO DI GIOCO DEL CAMPO COMUNALE DI RUGBY"**

## VERBALE APERTURA BUSTE OFFERTE

L'anno duemilatrecento, il giorno quattro del mese di settembre, alle ore 11,00, nella stanza del dirigente del settore V,

**premesso** che:

- questo Comune sta procedendo alla redazione del progetto esecutivo dei lavori di cui in oggetto, incluso nell'elenco dei progetti finanziati, giusto decreto 12 aprile 2013 dell'Assessorato del Turismo, dello Sport e dello Spettacolo, pubblicato sulla GURS n° 33 del 19/07/2013, affidando il relativo incarico a tecnici dipendenti;
- per la mancanza di specifiche professionalità, ricorrendo i presupposti di cui al comma 6 dell'art. 90 del Decreto Legislativo 12/04/2006, n° 163, si è deciso di affidare il servizio relativo alla redazione della geologica esecutiva, di importo pari ad € 8.000,00, a tecnici esterni all'amministrazione;
- con nota n° 65374/V del 21/08/2013, i seguenti 5 tecnici, scelti applicando il principio di rotazione, tra quelli inseriti nell'albo dei tecnici di fiducia del comune di Ragusa, sono stati invitati a formulare, entro e non oltre il 03/09/2013, offerta in ribasso percentuale sull'importo delle competenze tecniche, pari a € 8.000,00, comprensivo di tutte le spese necessarie per l'espletamento dell'incarico (spese di viaggio, bolli, ecc.), ad eccezione delle indagini geognostiche, dell'iva e del contributo alla Cassa professionale:

- 1) DOTT. BUSACCA ALFREDO- VIA CARLO ALBERTO 177 - 97019 VITTORIA;
  - 2) DOTT. CAUSAPRUNO DONATO- VIA ING.MIGLIORISI 47 -97100 RAGUSA
  - 3) DOTT. CRISCIONE ANGELO - VIA GERMANIA 31 - 97100 RAGUSA
  - 4) DOTT. LA PEGNA VINCENZO - VIA G. CASCINO 40 -97019 VITTORIA
  - 5) DOTT. ZOCCO MICHELE - VIA GIORGIO PLUCHINO N.10 -97015 MODICA
- entro la scadenza assegnata sono pervenute le seguenti 3 offerte:
  - DOTT. CRISCIONE ANGELO
  - DOTT. LA PEGNA VINCENZO
  - DOTT. ZOCCO MICHELE

**tutto ciò premesso** il sottoscritto dirigente ing. Michele Scarpulla, alla presenza dell'ing. Giuseppe Corallo e della signora Mirella Giacchino, dipendenti dell'U.T.C., ha proceduto all'apertura delle buste relative alle offerte economiche, rilevando le seguenti offerte in ribasso percentuale, sull'importo di € 8.000,00:

- DOTT. CRISCIONE ANGELO: 36,93%
- DOTT. LA PEGNA VINCENZO 43,93%
- DOTT. ZOCCO MICHELE 37,00%

L'offerta più conveniente è risulta quella **DEL DOTT. LA PEGNA VINCENZO**  
Del che si è redatto il presente verbale che viene sottoscritto dagli intervenuti

Sig.ra Mirella Giacchino

ing. Giuseppe Corallo

ing. Michele Scarpulla

Dott. Vincenzo La Pegna  
GEOLOGO

Alla C.A. DIRIGENTE  
SETTORE V - DECORO URBANO - MANUTENZIONE E GESTIONE INFRASTRUTTURE

Dr. Ing. Michele Scarpulla  
Piazza S. Giovanni  
97100 RAGUSA

Oggetto: Consultazione informale per affidamento servizio di relazione geologica esecutiva delle strutture relativo alla "COPERTURA TRIBUNA, MESSA A NORMA DEGLI SPOGLIATOI, RIQUALIFICAZIONE E RIFACIMENTO TERRENO DI GIOCO DEL CAMPO COMUNALE DI RUGBY"  
Importo € 8.000,00

Il sottoscritto dott. geologo Vincenzo La Pegna nato a Sondrio (SO) il 22/02/1960 e residente a Vittoria via G. Cascinon. 40/c



OFFRE

per la redazione della relazione geologica in oggetto il ribasso del 43,93% (diconsiquarantatre virgolanovantatre per cento).

Vittoria, 25-08-2013

il geologo

(dott. Vincenzo La Pegna)





**Studio di Geologia**

*Dott. Angelo Criscione*

97100 RAGUSA - Via F. Filzi n. 13  
Tel. e Fax 0932 643715 - Cell. 3388092904  
C.F.: CRS NGL 63B20 H163K - P.I.: 00855030888

**AI COMUNE DI RAGUSA**  
**Settore V – Decoro Urbano**  
**Manutenzione e Gestione Infrastrutture**  
**Piazza San Giovanni**  
**97100 Ragusa**

**OGGETTO:** Consultazione informale per affidamento servizio di relazione geologica esecutiva delle strutture relativo alla "COPERTURA TRIBUNA, MESSA A NORMA DEGLI SPOGLIATOI, RIQUALIFICAZIONE E RIFACIMENTO TERRENO DI GIOCO DEL CAMPO COMUNALE DI RUGBY"

Importo del servizio a base di gara pari a € 8.000,00 per competenze tecniche, comprensivo di tutte le spese necessarie, ad eccezione delle indagini geognostiche, dell'IVA e del contributo alla Cassa professionale.

Il sottoscritto CRISCIONE Angelo, nato a Ragusa il 20/02/1963, codice fiscale CRSNGL63B20H163K, partita I.V.A. 00855030888 e residente a Ragusa, via Germania n. 31, iscritto all'Ordine Regionale dei Geologi di Sicilia in data 14/09/1990 al n. 899; in relazione al Vs. invito (Prot. 65374/V del 21/08/2013) formulato per l'affidamento del servizio in oggetto

**OFFRE**

Il ribasso del **36,93 % (trentaseivirgolanovantatrè per cento)** sull'importo del servizio a base di gara di € 8.000,00, ad eccezione delle indagini geognostiche, dell'IVA e del contributo alla Cassa professionale.

Ragusa, 30/08/2013

Il sottoscritto  
(Geol. Angelo Criscione)

Geol. MICHELE ZOCCO  
Via ORAZIO GIORGIO PLUCHINO n. 10  
- 97015 MODICA

Spett.le

**Comune di Ragusa**

Settore V  
Piazza San Giovanni  
97100 Ragusa

Modica, 28 Agosto 2013

Oggetto dei lavori:

"Affidamento servizio di relazione geologica esecutiva per il progetto: "COPERTURA TRIBUNA, MESSA A NORMA DEGLI SPOGLIATOI, RIQUALIFICAZIONE E RIFACIMENTO TERRENO DI GIOCO DEL CAMPO COMUNALE DI RUGBY"


Località: RAGUSA(RG)

In riferimento alla Vs comunicazione, prot. n° 65374/V, relativa ai lavori di cui all'oggetto, sull'importo a base d'asta di euro 8.000.000, comprensivo di tutte le spese necessarie per l'espletamento dell'incarico, si offre un ribasso del 32,00 %, diconsi

TRANTASADUE/00 %

In attesa di un vostro riscontro, si coglie l'occasione per porgere distinti saluti.

Geol. Michele Zocco



A large, stylized handwritten signature in black ink, likely belonging to Michele Zocco.

A smaller handwritten signature in black ink, possibly from a recipient or a second official.



**COMUNE DI RAGUSA  
PROVINCIA DI RAGUSA**

**SCHEMA DISCIPLINARE PER IL CONFERIMENTO DI INCARICHI A GEOLOGI LIBERI  
PROFESSIONISTI PER PRESTAZIONI GEOLOGICHE E GEOGNOSTICHE  
RIGUARDANTI OPERE PUBBLICHE**

L'anno duemilatredici, il giorno \_\_\_\_\_ del mese di \_\_\_\_\_ in Ragusa e tra:  
- il comune di Ragusa (partita IVA 00180270886 ) rappresentato dal dirigente del settore VII,  
ing. Michele Scarpulla, il quale agisce in quest'atto in nome e per conto del suddetto  
Comune;

**E**

Il Geologo dott. LA PEGNA VINCENZO, nato a ..... il ....., con studio  
professionale in ....., Via ....., C.F. ....;  
part. I.V.A. ...., iscritto all'Ordine Regionale dei Geologi di Sicilia al n.  
.....;

**P R E M E S S O:**

- che con determina dirigenziale n° \_\_\_\_\_ del \_\_\_/09/2013 (allegato A alla presente  
convenzione), è stato affidato al dott. Geologo LA PEGNA VINCENZO **L'INCARICO PER  
LA REDAZIONE DELLA RELAZIONE GEOLOGICA ESECUTIVA DEI LAVORI DI  
"COPERTURA TRIBUNA, MESSA A NORMA DEGLI SPOGLIATORI,  
RIQUALIFICAZIONE E RIFACIMENTO TERRENO DI GIOCO DEL CAMPO COMUNALE  
DI RUGBY"**;
- che con la stessa determina dirigenziale è stato approvato il relativo schema di  
convenzione;
- che è intenzione delle parti far risultare i relativi diritti ed obblighi in formale atto;

**TUTTO CIO' PREMESSO**

**SI CONVIENE E SI STIPULA QUANTO SEGUE**

**Art.1** - Il comune di Ragusa, e per esso il Responsabile Unico del Procedimento ing.  
Michele Scarpulla, che d'ora in poi sarà indicato semplicemente "l'Amministrazione", affida  
al Geologo dott. LA PEGNA VINCENZO, iscritto all'Ordine Regionale dei Geologi di Sicilia  
al n. ...., l'incarico della compilazione dello studio geologico definitivo, della  
relazione geologica esecutiva, l'acquisizione delle indagini geognostiche e geotecniche,  
l'assistenza in corso d'opera alla Direzione dei Lavori **"COPERTURA TRIBUNA, MESSA  
A NORMA DEGLI SPOGLIATORI, RIQUALIFICAZIONE E RIFACIMENTO TERRENO DI  
GIOCO DEL CAMPO COMUNALE DI RUGBY"**.

**Art.2** Il professionista svolgerà l'incarico secondo le esigenze e le direttive  
dell'Amministrazione, nel rispetto della normativa generale ed attuativa e resta obbligato alla  
rigorosa osservanza delle norme regolamentari in materia di Lavori Pubblici vigenti  
nell'ambito della Regione Siciliana. Devono altresì essere osservate tutte le norme  
prescritte da decreti e circolari specificatamente in materia di prestazioni in oggetto della  
presente convenzione ed in particolare quelle contenute nel D.M. 11.03.1988 e successive  
modifiche ed integrazioni concernenti norme tecniche riguardanti le indagini sui criteri  
generali e le prescrizioni per la progettazione, l'esecuzione ed il collaudo delle opere di  
sostegno delle terre e delle opere di fondazione, e quelle relative alla ricerca e coltivazione  
di sostanze minerali di cui alla legge regionale 1 ottobre 1956, n. 54 e successive. Sia nello  
studio che nella sua compilazione la relazione geologica dovrà essere sviluppata in tutti i  
suoi particolari ed allegati giusta le norme per la compilazione dei progetti di opere dello  
Stato ed in base alle altre disposizioni che impartirà in proposito l'Amministrazione.  
Nell'elaborazione dello studio geologico l'affidatario dovrà attenersi alle istruzioni e  
prescrizioni dell'Amministrazione, emesse dal Responsabile del Procedimento, con

impegno ad eseguire le modifiche eventualmente richieste anche durante le fasi di approvazione del progetto, senza pretesa alcuna di maggiori compensi.

**Art. 3** Il professionista dovrà presentare, nel termine di giorni 10 dalla sottoscrizione del presente disciplinare:

- il programma dettagliato delle indagini geognostiche in sito e delle analisi e prove geotecniche di laboratorio ritenute necessarie per la redazione della relazione geologica esecutiva;
- il computo metrico e preventivo particolareggiato delle indagini geognostiche in sito e delle analisi e prove geotecniche di laboratorio; capitolato speciale di appalto e quadro economico dettagliato per le indagini geognostiche; disegni, schizzi, grafici, in scala e numero adeguato ad individuare e meglio illustrare le previsioni progettuali;
- Effettuate le indagini geognostiche in sito e le analisi e prove geotecniche di laboratorio, Il professionista dovrà presentare la relazione geologica esecutiva, in originale e n. 5 (cinque) copie complete di relativi allegati contenenti lo studio di dettaglio: sulla situazione morfologica dell'area interessata sulla natura del sottosuolo e sulle caratteristiche tecniche dei terreni desunte dalla correlazione delle indagini e delle prove effettuate e sulla situazione idrogeologica del sottosuolo nonché tutti quegli altri elementi e dati relativi a problemi di natura geologica che caso per caso possono dare completezza all'incarico ricevuto in relazione anche a soluzioni che dovranno successivamente essere adottate in sede di redazione del progetto dell'opera. La relazione geologica sarà corredata da schizzi, disegni e grafici in scala e numero adeguato a meglio illustrare le parti.

Ai fini dell'incarico conferito con la presente convenzione il professionista oltre alla redazione della relazione geologica definitiva ed esecutiva è tenuto a fornire le seguenti altre prestazioni:

- a) la direzione dei lavori geognostici in sito ed in laboratorio con accertamento della loro giusta esecuzione;
- b) l'elaborazione derivante dalle prospezioni in sito e dalle analisi e prove di laboratorio.
- c) l'assistenza alla Direzione dei Lavori per gli aspetti di natura geologica che si manifesteranno durante l'esecuzione dell'opera.

**Art. 4** La presentazione da parte del professionista della relazione geologica esecutiva corredata dei relativi elaborati dovrà avvenire nel termine ultimo di 5 (cinque) giorni dalla data di conclusione dei lavori geognostici in sito. Per ogni giorno di ritardo nella presentazione della suddetta relazione geologica conclusiva sarà applicata una penale pari a € 200,00. Nel caso che il ritardo ecceda i quindici giorni, l'Amministrazione resterà libera dal professionista inadempiente senza che quest'ultimo possa pretendere compensi o indennizzi di sorta per onorari e/o rimborso spese relative al progetto.

**Art. 5** Il professionista si obbliga ad introdurre nella relazione geologica esecutiva, anche se già elaborata e presentata, tutte quelle variazioni richieste dall'Amministrazione al fine di poter ottenere i necessari nulla-osta definitivi al progetto per l'ottenimento di ogni eventuale parere preventivo da parte di altre Pubbliche Amministrazioni. L'inosservanza di tali obblighi comporta la perdita del diritto di ogni compenso sia per onorario che per rimborso spese.

Il professionista si obbliga, a richiesta, a dare all'Amministrazione ed agli Enti richiedenti tutte le delucidazioni necessarie al rilascio di pareri ed approvazioni del progetto generale, ad introdurre nella relazione geologica, anche se già elaborata e presentata, tutte le modifiche, correzioni, adeguamenti, sostituzioni o aggiornamenti di tavole ed allegati, che si rendessero necessari senza che ciò dia diritto a speciali o maggiori compensi.

**Art. 6** I prezzi unitari delle categorie di lavoro previste in progetto per i lavori di geognostica e geotecnica necessari alla elaborazione della relazione geologica esecutiva saranno quelli del prezzario regionale. Per le categorie di opere non contemplate nel suddetto prezzario o

per eventuali scostamenti di prezzo, resi indispensabili da obiettive ragioni, i relativi prezzi unitari dovranno essere giustificati con apposite analisi i cui costi elementari saranno quelli di mercato corrente alla medesima data di presentazione del progetto esecutivo.

**Art.7** Per l'esecuzione delle stesse indagini geognostiche e geotecniche, qualora l'Amministrazione affidi direttamente al professionista il compito di acquisire tali indagini, giusto art. 3, 2° comma, della legge regionale n. 4/96, questi resta obbligato a comunicare all'amministrazione committente il normativo delle ditte e dei prestatori di servizi da lui incaricati.

Nel caso in cui l'Amministrazione scelga modalità diverse di affidamento delle indagini, il professionista fornirà l'elenco delle ditte, laboratori e istituti che a suo avviso sono i più qualificati nel settore e l'assistenza tecnica per la predisposizione dei disciplinari degli incarichi da commettere.

**Art. 8** Il compenso per le prestazioni di cui al presente disciplinare viene pattuito in € 4.485,60, comprensivo di compensi accessori e spese. L'importo suddetto è stato determinato applicando il ribasso del 43,93%, offerto dal professionista all'importo stimato di € 8.000,00. Rimane a carico del comune di Ragusa il pagamento della Cassa di previdenza ed il pagamento dell'I.V.A..

Tutte le altre spese necessarie per la compilazione del progetto e per la direzione dei lavori restano a completo carico del professionista, ad eccezione soltanto delle spese occorrenti per eventuali trivellazioni, accertamenti geognostici, apposizione di termini, capisaldi e simili, carte catastali, topografiche, accertamenti su opere esistenti che implicino impiego di attrezzature e mano d'opera, analisi di laboratorio, previa presentazione di fatture e purché gli importi non superino le tariffe ed i prezzi correnti.

**Art. 9** - Il professionista dovrà eseguire personalmente l'incarico assunto; può, tuttavia, in caso di necessità, avvalersi, a norma dell'art. 5 del decreto ministeriale 18 novembre 1971, previa autorizzazione dell'Amministrazione, dell'opera di collaboratori di concetto e di ausiliari sotto la propria direzione e responsabilità. L'onorario e le spese per le prestazioni di detti collaboratori ed ausiliari sono a carico del professionista.

**Art. 10** - Oltre alla corresponsione dell'onorario ed il rimborso delle spese occorrenti per eventuali trivellazioni, accertamenti geognostici, apposizione di termini, capisaldi e simili, carte catastali, topografiche, accertamenti su opere esistenti che implicino impiego di attrezzature e mano d'opera, analisi di laboratorio, di cui all'art. 8, null'altro spetta al professionista a qualsiasi titolo per l'incarico di cui alla presente convenzione. Tutte le altre spese necessarie per l'espletamento dell'incarico sono a carico dello stesso in conformità ed ai sensi dell'art. 19 del decreto ministeriale 18 novembre 1971.

**Art. 11** - Il recesso dall'incarico da parte del professionista nella fase della redazione della relazione geologica esecutiva, ovvero di direzione dei lavori geognostici, comporta la perdita del diritto a qualsiasi compenso per onorario e rimborso spese, salvo l'eventuale rivalsa dell'Amministrazione per i danni provocati. In caso di recesso volontario dell'incarico nella fase di direzione dei lavori, sarà corrisposto al professionista l'onorario ed il rimborso spese della sola progettazione, senza incremento per incarico parziale. Nel caso di risoluzione o rescissione, a termine delle vigenti disposizioni, dei contratti di appalto dei lavori, spetterà al professionista una aliquota dell'onorario dovuto da commisurarsi all'importo complessivo dei lavori eseguiti con l'incremento del 25% per incarico parziale (purché l'importo non superi le competenze per incarico totale). Ove il recesso dall'incarico di direzione dei lavori fosse dovuto a gravi e giustificati motivi, sarà corrisposto al professionista l'onorario ed il rimborso spese per la progettazione più le competenze per la prestazione parziale di assistenza alla Direzione dei Lavori, il tutto senza maggiorazioni per incarico parziale.

**Art.12** Tutti i documenti prodotti dal professionista per lo svolgimento del servizio di cui al presente contratto saranno di proprietà dell'Amministrazione. La proprietà di qualunque

risultato inventivo, brevettabile o meno, derivante dall'attività di studio geologico spetterà all'Amministrazione. Il professionista si impegna a non sollevare alcuna rivendicazione al riguardo verso l'Amministrazione e a riconoscere che il compenso per le prestazioni effettuate copre anche l'attribuzione alla stessa dei diritti di sfruttamento di tali risultati senza diritto ad ulteriori compensi.

**Art.13** Le somme per onorario e spese dovute per le prestazioni di cui alla presente convenzione saranno corrisposte al professionista non appena l'Assessorato del Turismo, dello Sport e dello Spettacolo accrediterà a questo Comune le somme relative, in considerazione che l'intervento risulta incluso nell'elenco dei progetti finanziati, giusto decreto 12 aprile 2013 dell'Assessorato del Turismo, dello Sport e dello Spettacolo, pubblicato sulla GURS n° 33 del 19/07/2013 e comunque non oltre mesi sei dalla consegna di tutti gli elaborati di cui all'art. 3.

**Art.14** Tutte le controversie che possano sorgere relativamente alla liquidazione dei compensi previsti dalla presente convenzione e non definite in via amministrativa saranno demandate al Tribunale Civile di Ragusa.

**Art.15** Sono a carico del professionista tutte le spese del presente atto e le conseguenziali nonché le imposte e tasse nascenti dalle vigenti disposizioni.

**Art.16** I dati personali resi dal professionista per la sottoscrizione del contratto e per tutti gli eventuali ulteriori adempimenti che dovessero rendersi necessari durante l'esecuzione del contratto stesso, saranno trattati dall'Amministrazione ai sensi della L. 31.12.96 n. 675 e successive modifiche ed integrazioni. Il professionista si impegna a mantenere segrete tutte le informazioni e i dati di cui egli venga a conoscenza nel corso della prestazione e a non effettuare alcuna pubblicazione o altra divulgazione di tali informazioni e dati di proprietà dell'Amministrazione o del progettista incaricato della progettazione a vari livelli, senza aver preventivamente sottoposto i testi relativi all'Amministrazione ed averne ottenuto il consenso scritto.

**Art.17** Ai fini della presente convenzione le parti eleggono domicilio:

a) il Responsabile Unico del procedimento nella qualità come sopra e per ragioni della carica ricoperta presso il Comune di Ragusa, corso Italia 72, 97100 Ragusa.

b) il geologo DOTT. VINCENZO LA PEGNA, presso lo studio professionale sito in ....., via ....., n° .....

**Art.18** La presente convenzione è senz'altro impegnativa per il professionista mentre diventerà tale per l'Amministrazione soltanto dopo la prescritta definitiva approvazione degli Organi Competenti.

L'Amministrazione \_\_\_\_\_

Il Professionista \_\_\_\_\_

Il sottoscritto professionista dichiara che è stato esaminato attentamente il presente disciplinare, ed accetta ai sensi dell'art. 1341 c.c., il contenuto delle condizioni dei documenti contrattuali convalidando quanto riportato nella convenzione suddetta per la prestazione di servizio da espletare in favore del comune di Ragusa

Il Professionista \_\_\_\_\_