


il 11 MAR. 2003

IL RESP. DEL SERVIZIO
L'ISTRUTTORE DIRETTIVO
(Francesca Tumino)



CITTA' DI RAGUSA

COPIA SETTORE IX

DETERMINAZIONE DIRIGENZIALE

N. D'ORDINE 467	OGGETTO: Modifica alla delibera n. 1199 del 22/8/1995. Delimitazione centro abitato (Artt. 4 e 3 CDS).
DATA 10/03/03	
N. SETTORE 41	

DIMOSTRAZIONE DELLA DISPONIBILITA' DEI FONDI

BIL.	CAP.	IMP.	/01	LIQ.	/01
Tit. 1	FUNZ.01	SERV.08		INTER.01	

IL RAGIONIERE CAPO


L'anno duemilatre, il giorno 11 del mese di Marzo
nell'ufficio del settore IX, il dirigente dott.
Ing. Michele Scarpulla, ha adottato la seguente
determinazione:

IL DIRIGENTE

- Vista la proposta di determinazione dirigenziale di pari oggetto n. 16/lx del 10/03/03 a firma del, geom. Franco Paparazzo, Funzionario responsabile del Servizio Viabilità di questo Settore;


DETERMINA

1) Approvare la proposta di determinazione indicata in premessa per farne parte integrante e sostanziale e farla propria.



IL DIRIGENTE DEL SETTORE IX
(Dott. Ing. Michele Scarpulla)

Da trasmettersi ai seguenti uffici: Settore VII



IL DIRIGENTE DEL SETTORE

Si attesta la copertura finanziaria.
Ragusa

IL RESPONSABILE DI RAGIONERIA

Il sottoscritto Messo comunale attesta di avere pubblicato in data odierna, all'Albo Pretorio, per la durata di giorni sette, copia della su estesa determinazione dirigenziale, e di averne trasmesso copia al Segretario Generale.
Ragusa...11/03/03...

IL MESSO COMUNALE

Stefano Francesco

Il sottoscritto Messo comunale attesta il compimento del suindicato periodo di pubblicazione e cioè dal...12/03/03...
al...12/03/03...
Ragusa...19/03/03...

IL MESSO COMUNALE

Stefano Francesco



Parte integrante e sostanziale
della determinazione dirigenziale
N. 467 del 10 MAR 2003

COMUNE DI RAGUSA

SETTORE	IX

Prot n. 16 /Sett. IX del 10/03/03

Proposta di Determinazione Dirigenziale

Oggetto: Modifica alla delibera 1199 del 22/08/1995 (delimitazione centro abitato artt. 4 e 3 del CDS).

Il sottoscritto geom. Franco Papparazzo, funzionario responsabile del Servizio Viabilità del Settore IX, propone il seguente schema di determinazione Dirigenziale.

IL DIRIGENTE

- **Premesso che** in esecuzione a quanto previsto dall'art. 4 del D.L. 30/04/92 n. 285, la Giunta Municipale con delibera n. 1199 del 22/08/1995, esecutiva, ha provveduto ad approvare la delimitazione dei centri abitati così come definito dall'art. 3, punto 8 del citato decreto ;

- **Preso atto** che questo Ufficio ha completato i sopralluoghi congiunti con la Provincia Regionale di Ragusa, al fine di definire i confini di delimitazione dei centri urbani previsti dalla Delibera n. 1199 del 22/08/2002;

- **Ritenuto che** nel corso dei sopralluoghi si è riscontrata la necessità di apportare alcune modeste variazioni ad alcuni centri abitati e precisamente:

1) PRINCIPE - FONTANA NUOVA – CASTELLANA

Accorpare i centri abitati delimitati dai punti 41-44 e 42-45 della planimetria allegata alla delibera n. 1199 del 22/08/1995, perché esistono i presupposti per uniformarli in unico centro e precisamente, spostare il punto 41 dalla posizione attuale all'intersezione della S.P. 25 Ragusa-Mare, eliminare i punti 42 e 45, denominare quindi il nuovo centro

abitato "Principe-Fontana Nuova-Castellana" delimitato dai punti 41-24-44 così come evidenziato nell'allegata planimetria;

2) S.P. 9 - C.DA TRE CASUZZE

Accorpare il tratto di strada compreso tra la via Montale ed il punto 12, al centro abitato denominato "Tre Casuzze", spostando il punto 12 dalla posizione attuale fino all'intersezione con la via Montale, in quanto trattasi di un breve tratto di strada compreso tra due centri abitati esistenti, così come evidenziato nell'allegata planimetria;

3) S.P. 60 – C.DA PUNTARAZZI

Accorpare al centro abitato "Puntarazzi" il tratto di strada compreso tra il limite del centro abitato di Ragusa delimitato dal punto 4 e il limite del centro abitato di Puntarazzi delimitato dal punto 29, in quanto trattasi di un breve tratto di strada compreso tra due centri abitati. Eliminare il punto 29, conseguentemente delimitare il centro abitato "Puntarazzi" con i punti 4 e 24 così come evidenziato nell'allegata planimetria;

- **Visto** l'art. 47, comma 1, lett. "D" dello Statuto di questo Comune pubblicato sulla Gazzetta Ufficiale n. 26 del 22/05/1993;

- **Visti** i pareri favorevoli espressi dai responsabili in ordine alla regolarità tecnica e contabile;

- **Considerato** che la materia oggetto del presente provvedimento rientra tra le attribuzioni dei Dirigenti indicate all'art. 53 del vigente Regolamento di organizzazione degli uffici e dei Servizi al quale rinvia;

- **Visto** il successivo art. 65 del medesimo Regolamento in ordine alla forma, pubblicità ed efficacia delle Determinazioni Dirigenziali

DETERMINA

1. Spostare il punto 41 di cui alla planimetria allegata alla delibera n. 1199 del 22/08/1995, dalla posizione attuale all'intersezione della S.P. 25 Ragusa-Mare, eliminare i punti 42 e 45 e conseguentemente denominare il nuovo centro abitato "Principe – Fontana Nuova – Castellana" delimitato dai punti 41-24-44 così come evidenziato nell'allegata planimetria;
2. Accorpare il tratto di strada compreso tra la via Montale ed il punto 12, di cui alla planimetria allegata alla delibera n. 1199 del 22/08/1995, al centro abitato denominato "Tre Casuzze". Spostare il punto 12 dalla posizione attuale fino all'intersezione con la via Montale, così come evidenziato nell'allegata planimetria;
3. Accorpare al centro abitato "Puntarazzi" il tratto di strada compreso tra il limite del centro abitato di Ragusa delimitato dal punto 4 e il limite del centro abitato di Puntarazzi delimitato dal punto 29. Eliminare quest'ultimo, e conseguentemente delimitare il

centro abitato "Puntarazzi" con i punti 4 e 24 così come evidenziato nell'allegata planimetria;

4. Prendere atto che il presente provvedimento non comporta alcun impegno di spesa.

Allegati – Parte integrante:


1) **PROPOSTA**

2) **PLANIMETRIE**

3) _____

4) _____

Ragusa li, _____



IL RESPONSABILE DEL SERVIZIO
(Geom. Franco Paparazzo)