



3428

Serv. Determinazioni Dirigenziali

Trasmessa: Sett. II, Alboil 09-06-2008Il Resp. del servizio  
L'Istruttore Amministrativo  
(M. Scribano)

## CITTA' DI RAGUSA

### SETTORE VII

### DETERMINAZIONE DIRIGENZIALE

**ORIGINALE**

Annotata al Registro Generale in data - 9 GIU. 2008 N. 1181	<b>OGGETTO: Modifica determina dirigenziale n. 2569 del 16 novembre 2007 ( coop. Ginestra lotto 3) - Cessione in proprietà,</b>
N. 69      SETTORE VII Data 28-05-2008	

### DIMOSTRAZIONE DELLA DISPONIBILITA' DEI FONDI

BIL.	CAP.	IMP.
FUNZ.	SERV.	INTER.

non compete impegno di spesa

IL RAGIONIERE

L'anno duemilaotto, il giorno 28... del mese di maggio nell'ufficio del Settore VII,  
il dirigente Dr. Arch. Ennio Torrieri ha adottato la seguente determinazione:

## IL DIRIGENTE

**Vista** la determinazione dirigenziale n. 2569/07 con cui si autorizza la cessione in piena proprietà, alla cooperativa edilizia Ginestra lotto 3, dell'area su cui ricade il proprio edificio già in diritto di superficie.

**Considerato** che al momento di formalizzare l'atto il notaio ha richiesto che nel provvedimento di autorizzazione fosse riportato l'elenco dei proprietari degli alloggi, oltre al foglio e alle particelle dei terreni oggetto di trasformazione.

**Visto** l'art. 47, comma 1 lett. g. dello statuto di questo Comune pubblicato sulla Gazzetta Ufficiale del Bollettino Ufficiale della Regione siciliana n. 26 del 22.05.1993.


**Ritenuta** la propria competenza ai sensi dell'art. 53 del regolamento di Organizzazione degli Uffici e dei Servizi.

## DETERMINA

Modificare la precedente determinazione dirigenziale n. 2569/07 come segue:




- 1) Cedere in piena proprietà ai titolari degli alloggi della cooperativa edilizia Ginestra lotto 3, di cui all'elenco che fa parte integrante della presente determinazione, l'area censita in catasto terreni al fg. 97, p.lle 368, 369, 370 e 371 su cui ricade l'edificio e sul quale ha già il diritto di superficie al costo di € 0, come da prospetto allegato.
- 2) Prendere atto che il suolo in oggetto ricade in area delimitata ai sensi dell'art. 51 della legge 22 ottobre 1971 n. 865, concessa in diritto di superficie per anni 99 alla cooperativa edilizia Ginestra lotto 3 per la costruzione di edilizia economica e popolare.
- 3) Comporre eventuale contenzioso o procedure di recupero in atto avviate con le succitate cooperative così come deliberato con provvedimento di C.C. n. 4/05.

IL DIRIGENTE  
Arch. Ennio Torrieri



Prospetto ed elenco proprietari parte integrante

Visto:  
Il Dirigente del I Settore      Il Segretario Generale  
Ragusa, li 05.06.2008  
Il Direttore Generale      Il Sindaco  
Ragusa, li



**SETTORE SERVIZI CONTABILI E FINANZIARI**

Visto per la regolarità contabile attestante la copertura finanziaria ai sensi dell'art.151, 4° comma, del TUEL.

Ragusa \_\_\_\_\_

**IL RESPONSABILE DI RAGIONERIA**

Il sottoscritto Messo comunale attesta di avere pubblicato in data odierna, all'Albo Pretorio, per la durata di giorni sette, copia della stessa determinazione dirigenziale, e di averne trasmesso copia al Segretario Generale.

Ragusa 12 GIU. 2008

**IL MESSO COMUNALE**  
IL MESSO NOTIFICATORE  
(Tagliarini Sergio)

Il sottoscritto Messo comunale attesta il compimento del suindicato periodo di pubblicazione e cioè dal 12 GIU. 2008 al 18 GIU. 2008

Ragusa 19 GIU. 2008

**IL MESSO COMUNALE**