



3425

Serv. Determinazioni Dirigenziali

Trasmessa: *Sett VII, Albo*il *Reg. 09-06-2008*Il Resp. del servizio
L'Istruttore Amministrativo
(M. Scribano)*M. Scribano***ORIGINALE****CITTA' DI RAGUSA**
SETTORE VII**DETERMINAZIONE DIRIGENZIALE**

Annotata al Registro Generale in data <i>9 GIU. 2008</i> N. 1178	OGGETTO: Modifica determina dirigenziale n. 2569 del 16 novembre 2007 (coop. San Luigi) - Cessione in proprietà
N. 65 SETTORE VII Data <i>27 MAG. 2008</i>	

DIMOSTRAZIONE DELLA DISPONIBILITA' DEI FONDI

BIL.	CAP.	IMP.
FUNZ.	SERV.	INTER.

*2 cartamenti cop. 340-683 550 Res.***IL RAGIONIERE***[Signature]*

L'anno duemilaotto, il giorno *27* del mese di maggio nell'ufficio del Settore VII,
il dirigente Dr. Arch. Ennio Torrieri ha adottato la seguente determinazione:

IL DIRIGENTE

Vista la determinazione dirigenziale n. 2569/07 con cui si autorizza la cessione in piena proprietà, alla cooperativa edilizia San Luigi, dell'area su cui ricade il proprio edificio già in diritto di superficie.

Considerato che al momento di formalizzare l'atto il notaio ha richiesto che nel provvedimento di autorizzazione fosse riportato l'elenco dei proprietari degli alloggi, oltre al foglio e alle particelle dei terreni oggetto di trasformazione.

Visto l'art. 47, comma 1 lett. g. dello statuto di questo Comune pubblicato sulla Gazzetta Ufficiale del Bollettino Ufficiale della Regione siciliana n. 26 del 22.05.1993.


Ritenuta la propria competenza ai sensi dell'art. 53 del regolamento di Organizzazione degli Uffici e dei Servizi.

DETERMINA

Modificare la precedente determinazione dirigenziale n. ~~2569~~/07 come segue:




- 1) Cedere in piena proprietà ai titolari degli alloggi della cooperativa edilizia San Luigi, di cui all'elenco che fa parte integrante della presente determinazione, l'area censita in catasto terreni al fg. 97, p.lla 399 e fg. 100, p.lla 383 su cui ricade l'edificio al costo di € 8.292,42, che ognuno pagherà per la propria quota millesimale.
- 2) Prendere atto che il suolo in oggetto ricade in area delimitata ai sensi dell'art. 51 della legge 22 ottobre 1971 n. 865, concessa in diritto di superficie per anni 99 alla cooperativa edilizia San Luigi per la costruzione di edilizia economica e popolare.
- 3) Comporre eventuale contenzioso o procedure di recupero in atto avviate con le succitate cooperative così come deliberato con provvedimento di C.C. n. 4/05.
- 4) Introdurre la somma di € 8.292,42 al cap. 550-340-483 residui.

IL DIRIGENTE
Arch. Ennio Torrieri



Prospetto ed elenco proprietari parte integrante

Visto:
Il Dirigente del I Settore Il Segretario Generale
Ragusa, li 05 - 06 - 2008
Per prima visione:
Il Direttore Generale Il Sindaco
Ragusa, li



SETTORE SERVIZI CONTABILI E FINANZIARI

Visto per la regolarità contabile attestante la copertura finanziaria ai sensi dell'art.151, 4° comma, del TUEL.

Ragusa _____

IL RESPONSABILE DI RAGIONERIA

Il sottoscritto Messo comunale attesta di avere pubblicato in data odierna, all'Albo Pretorio, per la durata di giorni sette, copia della stessa determinazione dirigenziale, e di averne trasmesso copia al Segretario Generale.

Ragusa 12 GIU. 2008

IL MESSO COMUNALE
IL MESSO NOTIFICATORE
(Tagliarini Sergio)

Il sottoscritto Messo comunale attesta il compimento del suindicato periodo di pubblicazione e cioè dal 12 GIU. 2008 al 18 GIU. 2008

Ragusa 19 GIU. 2008

IL MESSO COMUNALE