



1887

Serv. Determinazioni Dirigenziali

Trasmessa: Set. X

Reg. Albo

25.03.2009

Resp. del servizio
L'assessore amministrativoIng. Scibano
Ing. Basso

CITTA' DI RAGUSA

SETTORE X

DETERMINAZIONE DIRIGENZIALE

ORIGINALE

Annotata al Registro Generale	OGGETTO:
in data 24 MAR. 2009	<i>Incarico professionale per lo studio geologico ed idrogeologico finalizzato alla captazione di falde acquifere mediante perforazione di pozzi.</i>
N. 642	<i>Approvazione schema disciplinare di incarico.</i>
N. 71	SETTORE X
Data 12/03/2009	

DIMOSTRAZIONE DELLA DISPONIBILITA' DEI FONDI

BIL. 2009 residui	CAP. 2885	IMP. 7511/08 liquid. 26/08	gr. imp. con det. orig N 3237/08
FUNZ. 01	SERV.08	INTER. 06	

IL RAGIONIERE

L'anno duemilanove, il giorno 12 del mese di Marzo, nell'ufficio del Settore X, su proposta del Funzionario c.s. Ing. Giorgio Pluchino, il dirigente Dr. Ing. Giulio Lettica ha adottato la seguente determinazione:

Premesso,

- che con determinazione dirigenziale n.°3237 del 31/12/2008 è stato approvato il progetto definitivo dei lavori di captazione di falde acquifere mediante perforazione di pozzi dell'importo complessivo di € 90.000,00;
- che per la redazione della progettazione esecutiva necessita lo studio geologico ed idrogeologico;

Considerato,

- che tra i dipendenti del Comune di Ragusa non è presente un tecnico con la qualifica di geologo;
- che pertanto occorre affidare all'esterno l'incarico di redazione dello studio geologico ed idrogeologico finalizzato alla captazione delle acque mediante perforazione nei siti previsti nell'intervento in fase di progettazione;

Atteso,

- Che con avviso pubblico n.°2469/X del 14/11/2008, pubblicato sul sito internet si è proceduto alla selezione di soggetti interessati all'incarico in oggetto;
- che le istanze di partecipazione pervenute entro le ore 12:00 del 28/11/2008 sono state 20;
- che in data 01/12/2008 lo scrivente, assistito da due testimoni, come risulta dal verbale di apertura delle buste, che fa parte integrante del presente provvedimento, ha proceduto alla apertura delle buste e dopo aver verificato la regolarità delle documentazioni trasmesse ha proceduto all'apertura delle offerte dei concorrenti ammessi;

Accertato,

- che come risulta dal verbale di apertura delle buste la migliore offerta risulta quella del Dott. Fausto Senia, via Evangelista Rizza, 2/H - Vittoria (RG) che ha offerto il ribasso del 27,696% sull'importo a base d'asta per un importo complessivo di aggiudicazione di € 11.243,27 di cui € 9.038,00 per onorario, spese e eventuali prove geofisiche e € 2.205,27 per IVA EPAP e visto parcella:

Vista la Determinazione sindacale n.°09 del 04/02/2009 con la quale è stato conferito l'incarico di che trattasi al Dott. Geol. Fausto Senia - Vittoria;

Accertato che il professionista incaricato possiede i requisiti individuati dalla L. n.°109/94 come modificata dalle LL.RR. 7/02 e 7/03;

Visto lo schema disciplinare di incarico allegato, che dovrà regolare i rapporti tra il professionista e l'Amministrazione, che fa parte integrante della presente determinazione dirigenziale;

Visto l'art. 53 del regolamento degli uffici e dei servizi approvato con delibera consiliare n.°64 del 30/10/97;

Visto il successivo art.65 del medesimo Regolamento, in ordine alla forma, pubblicità ed efficacia delle Determinazioni Dirigenziali


Ritenuto di dover provvedere in merito;

DETERMINA

1. Approvare lo schema del disciplinare di incarico, che regolerà il rapporto tra l'Amministrazione ed il professionista incaricato, relativo allo studio geologico ed idrogeologico finalizzato alla captazione di falde acquifere mediante perforazione di pozzi, che costituisce parte integrante della presente determinazione;
2. Dare atto che la spesa prevista quale onorario di € 11.243,27 è stata già impegnata al Tit.2, Funz. 01, Serv.08, Interv.06 (cap. 2885, Imp. 7511/08) Bil. 2009 residui.

liquid. 242/09

schema disciplinare parte integrante;



IL Dirigente
(Ing. Giulio Lettica)

Da trasmettersi d'ufficio, oltre che al Sindaco ed al Segretario Generale, ai seguenti settori/uffici:
Settore III

Visto:
Il Dirigente del I Settore il Segretario Generale

Per presa visione:

Il Settore Generale

Il Sindaco

Ragusa, 11



Il Dirigente
(Ing. Giulio Lettica)

SETTORE FINANZA E CONTABILITÀ

Visto per la regolarità contabile attestante la copertura finanziaria ai sensi dell'art. 151 4° comma del TUEL.

Ragusa 23.03.09

IL RESPONSABILE DI RAGIONERIA



Il sottoscritto Messo comunale attesta di avere pubblicato in data odierna, all'Albo Pretorio, per la durata di giorni sette, copia della stessa determinazione dirigenziale, e di averne trasmesso copia al Segretario Generale.

Ragusa 26 MAR. 2009


IL MESSO COMUNALE



IL MESSO NOTIFICATORE
(Saronia Francesco)

Il sottoscritto Messo comunale attesta il compimento del suindicato periodo di pubblicazione e cioè dal 26 MAR. 2009 al 01 APR. 2009

Ragusa 02 APR. 2009

IL MESSO COMUNALE





n. ____/2009 RACCOLTA SETTORE X

DISCIPLINARE PER IL CONFERIMENTO DELL'INCARICO DI REDAZIONE DELLO STUDIO GEOLOGICO ED IDROGEOLOGICO FINALIZZATO ALLA CAPTAZIONE DI FALDE ACQUIFERE MEDIANTE PERFORAZIONE DI POZZI.

Art. 1

Il Comune di Ragusa (c.f. 00180270887) rappresentato nella persona del Dirigente del Settore X, ing. Giulio Lettica, nato a Puerto Cabello (Venezuela) il 20/11/1953, domiciliato presso la residenza comunale per le funzioni, che d'ora in poi sarà indicato semplicemente "l'Amministrazione", il quale interviene al presente atto in esecuzione della determinazione sindacale n.°09 del 04/02/2009, affida al Dott. Geol. _____, nato a _____ il _____ residente a _____ Via _____, C.F. _____ con studio professionale a _____ in via _____ n.° _____, iscritto all'albo regionale dei Geologi al n. _____, in seguito indicato semplicemente "il professionista", l'incarico per la redazione dello studio geologico ed idrogeologico finalizzato alla captazione di falde acquifere mediante perforazione di pozzi nelle seguenti zone: Foro Boario (S.P. per Chiaramonte), presso Serbatoio Brusce (c/da Brusce), presso il nuovo ospedale di c/da Cisternazzi, tutte a Ragusa e a Marina di Ragusa nella zona a monte del costruendo Porto turistico.

Art. 2

Il professionista svolgerà l'incarico della redazione dello studio geologico ed idrogeologico secondo quanto previsto dalla normativa vigente in materia, con particolare riferimento al D.M. 21/01/81 e successive modifiche ed integrazioni e/o aggiornamenti.

Il professionista è tenuto a produrre eventuali integrazioni agli elaborati già consegnati qualora queste venissero richieste da Amministrazioni ed organi preposti ad esprimere pareri o rilasciare autorizzazioni previste dalla normativa vigente, il tutto per conferire una completezza documentale al progetto in parola ai fini della sua approvazione da parte della struttura commissariale.

Art. 3

Il professionista dovrà espletare l'incarico in stretta collaborazione con il progettista ed è tenuto a presentare all'Amministrazione gli elaborati redatti, completi di ogni allegato, in originale e n. 4 copie (o di più se necessarie per l'ottenimento di visto di altri Enti) e relativo supporto informatico contenente i grafici progettuali su dischetto, entro giorni 30 (trenta) dalla data in cui viene sottoscritta la presente convenzione o dalla data in cui sono forniti al professionista quegli

elaborati, studi, accertamenti, ecc., che non competono allo stesso, quali ad esempio autorizzazioni, permessi, accertamenti, ecc., competenti a pubblici uffici o affidati ad altri enti o professionisti, indispensabili per la redazione completa del progetto e, comunque, entro la data in cui viene consegnato il progetto definitivo da parte del progettista.

Qualora la presentazione degli elaborati oggetto del presente incarico venisse ritardata oltre il termine sopra stabilito, sarà applicata una penale pari allo 0,5% dell'onorario di cui al successivo articolo 8 per ogni giorno di ritardo, che sarà trattenuta sul saldo del compenso. Nel caso che il ritardo ecceda i giorni 15 (quindici) l'Amministrazione, qualora lo decida, resterà libera da ogni impegno verso il professionista inadempiente, senza che quest'ultimo possa pretendere compensi o indennizzi di sorta per onorari e rimborso spese relativi all'opera eventualmente svolta.

Il professionista, ai sensi del comma 21 dell'art. 17 della L. 11/02/94, n. 109, coordinato con le norme di cui alla L.R. 02/10/2002, n. 7 e della L.R. 19/05/2003 n. 7 potrà avvalersi del subappalto, per la propria area di competenza, limitatamente alle attività relative alle indagini geologiche, geotermiche e sismiche, a sondaggi, a rilievi, a misurazioni e picchettazioni, alla predisposizione di elaborati specialistici e di dettaglio, con l'esclusione delle prestazioni professionali. Resta, comunque, impregiudicata la responsabilità del progettista. A tal fine è obbligo del progettista chiedere all'Amministrazione l'autorizzazione per tale subappalto allegando computo metrico estimativo dei lavori subappaltati.

Nell'importo di cui al successivo articolo 8 si intendono comunque comprese e remunerate tutte le prove geofisiche che si rendessero necessarie per l'espletamento dell'incarico

Art. 4

Prima dell'approvazione, il Responsabile del procedimento procede in contraddittorio con il professionista a verificare la conformità degli elaborati oggetto della presente convenzione alla normativa vigente ed al documento preliminare alla progettazione, qualora esistente.

In caso di grave errore o omissione progettuale il professionista, se richiesto dall'Amministrazione, ha l'obbligo di riprogettare i lavori a proprio carico, senza costi ed oneri aggiuntivi per l'Amministrazione.

Resta nella facoltà dell'Amministrazione avvalersi della polizza assicurativa che il professionista avrà stipulato per la copertura di tali errori.

Il professionista deve essere munito, a far data dall'approvazione del progetto, di una polizza di responsabilità civile professionale per i rischi derivanti dallo svolgimento delle attività di propria

competenza, per tutta la durata dei lavori e sino alla data di emissione del certificato di collaudo provvisorio.

La mancata presentazione da parte del professionista della polizza di garanzia esonera le amministrazioni pubbliche dal pagamento della parcella professionale, fino alla sua produzione.

L'inosservanza di tali obblighi comporta la perdita del diritto di ogni compenso sia per onorario che per rimborso spese.

Il professionista è tenuto a dare la propria collaborazione all'Amministrazione per tutte le seguenti incombenze inerenti l'approvazione o l'ottenimento di nulla-osta di altri Enti ai sensi dell'art. 49 comma 1 del D.P.R. 554/99, senza che ciò possa comportare maggiorazione di onorario da parte del professionista:

1. Verifica dell'iter burocratico di approvazione presso i vari enti per l'ottenimento di pareri, N.O. e/o autorizzazioni;

Art. 5

L'onorario sarà determinato ai sensi del Tariffario professionale dei Geologi (D.M. 18/11/1971 e successivi aggiornamenti, modifiche e integrazioni) sul quale verrà applicato il ribasso offerto dal professionista in sede di gara, pari al 27,696% (diconsi ventisettevirgolaseicentonovantasei per cento) che verrà applicato anche sul rimborso spese; esso ammonta presuntivamente a € 9.038,00 oltre IVA (20%), EPAP (2%) e vidimazione parcella (2%) per complessivi € 11.243,27 e comprende anche il compenso per l'effettuazione delle prove geofisiche che si rendessero necessarie per l'espletamento dell'incarico;

Art. 6

Il recesso dall'incarico da parte del professionista, dopo la firma della presente convenzione, comporta la perdita del diritto a qualsiasi compenso per onorario e rimborso spese, salvo l'eventuale rivalsa dell'Amministrazione per i danni provocati.

Art. 7

A rimborso delle spese vive di viaggio, di vitto, di alloggio per il tempo passato fuori ufficio dal professionista e dal suo personale d'aiuto, per qualsiasi motivo attinente le prestazioni di cui alla presente convenzione, nonché delle altre spese di qualunque natura incontrate, si provvede ai sensi di quanto previsto nel Tariffario professionale dei Geologi.

Art. 8

Oltre al rimborso spese di cui all'art. 7, alla corresponsione dell'onorario di cui all'art. 5 e al rimborso delle prestazioni subappaltate, escluse le prove geofisiche già comprese nell'incarico, di cui all'art. 3 null'altro spetta al professionista a qualsiasi titolo, per l'incarico di cui all'art. 1 della presente convenzione.

Art. 9

Le somme per onorario e spese dovute per l'incarico di cui alla presente convenzione, verranno corrisposte al professionista solo dopo l'approvazione del progetto esecutivo e l'ottenimento del visto di congruità dell'Ordine Professionale di appartenenza e comunque non oltre 12 mesi dalla data della consegna degli elaborati.

Art. 10

L'Amministrazione, di concerto con il professionista, potrà fornire allo stesso tipi, disegni, rilievi ed altri elaborati di competenza del professionista, che facilitino il suo compito, per la redazione del progetto.

Nel caso in cui le parti si avvalgono di tale facoltà, sull'onorario relativo alle aliquote delle relative prestazioni, sarà effettuata la riduzione del 15%.

Art. 11

Gli elaborati resteranno di proprietà piena ed assoluta dell'Amministrazione la quale potrà, a suo insindacabile giudizio, darvi o meno esecuzione, ovvero introdurvi, nel modo e con i mezzi che riterrà più opportuni, tutte quelle varianti ed aggiunte che, a suo insindacabile giudizio, saranno riconosciute necessarie, senza che dal progettista possano essere sollevate eccezioni di sorta.

Art. 12

a liquidazione dei compensi spettanti al professionista avverrà su presentazione della parcella vistata dal consiglio dell'Ordine professionale competente secondo le seguenti modalità: Dopo l'approvazione del progetto esecutivo.

Art. 13

Tutte le controversie che possano sorgere relativamente alla liquidazione dei compensi previsti dalla presente convenzione e non definite in via amministrativa saranno, nel termine di 30 giorni da quello in cui fu notificato il provvedimento amministrativo, deferite ad un collegio arbitrale costituito da tre membri, di cui uno scelto dall'Amministrazione tra gli avvocati dello Stato o tra i componenti dell'Ufficio legislativo e legale della Regione con la qualifica di

avvocato, uno dal professionista ed il terzo da designarsi d'intesa tra le parti o, in mancanza, dal Presidente del Tribunale competente.

Art. 14

Sono a carico del professionista tutte le spese del presente atto, quelle di registrazione e le consequenziali nonché le imposte e tasse nascenti dalle vigenti disposizioni.

Restano a carico dell'Amministrazione le somme da corrispondere all'Ordine o Collegio professionale per il rilascio del parere sulla parcella, nonché quelle dovute al professionista ai sensi dell'art. 10 della legge 3 gennaio 1981, n. 6, l'I.V.A. professionale e quant'altro dovuto per legge.

Art. 15

Ai fini della presente convenzione le parti eleggono domicilio:

Il Dirigente del Settore X, ing. Giulio Lettica, nella qualità come sopra e per ragioni della carica ricoperta presso il Comune di Ragusa Corso Italia n.°72.

b) Il professionista presso il proprio studio in _____, Via _____ n.° _____.

Il professionista con la sottoscrizione della presente convenzione dichiara sotto la propria personale responsabilità di non avere rapporti con l'Amministrazione o altri Enti Pubblici che ostino all'esercizio della libera professione, né altri rapporti che possano essere in contrasto con l'incarico ricevuto.

Art. 16

Per quanto non esplicitamente detto nel presente disciplinare, si fa riferimento al Tariffario professionale dei geologi e successive modifiche ed integrazioni.

Art. 17

La presente convenzione è senz'altro impegnativa per il professionista mentre diventerà tale per l'Amministrazione soltanto dopo la prescritta definitiva approvazione degli Organi Competenti.

Art. 18

Ai fini fiscali si dichiara che l'ammontare presuntivo degli onorari comprensivo delle spese e delle prove geofisiche, ammonta a € 9.038,00 oltre IVA EPAP e Visto parcella per complessivi € 11.243,27, al netto del ribasso d'asta del 27,696% (diconsi ventisettevirgolaseicentonovantasei per cento).

Letto, confermato e sottoscritto.

Ragusa, li _____

IL PROFESSIONISTA

(Dott. _____)

PER L'AMMINISTRAZIONE

(Ing. Giulio Lettica)