

CITTA' DI RAGUSA

SETTORE VI

DETERMINAZIONE DIRIGENZIALE

SERV. DETERMINAZIONI DIRIG.

TRAMISEA U.F. Sett. VI

Reg. Albo

il 10 AGO. 2011

IL RESP. DEL SERVIZIO

IL FUNZIONARIO AMMINISTRATIVO  
(Francesca Tumino)

Annotata al Registro  
generale in data.

9 AGO. 2011

N. 1440

N. 123 SETTORE VI

DATA 21/07/2011

OGGETTO: Approvazione del progetto di " Rimodulazione del progetto per il completamento del prolungamento della panoramica del parco fino a via Peschiera " .  
importo complessivo € 389 .099,89 ed avvio dell'espletamento della gara d'appalto con il sistema della procedura aperta .

DIMOSTRAZIONE DELLA DISPONIBILITA' DEI FONDI Bil. 2011

Resolui ART. 18 L.R. 61/81 CAP. 2504 - Imp. 5058/02-5059/01  
Liq. 1319/01 - NON COMPORTA IMPEGNO SPESA

IL RAGIONIERE CAPO

Mini

L'anno Duemilaundici , il giorno Ventuno del mese Luglio ,  
nell'ufficio del Settore VI il dirigente Dott. Arch. Giorgio Colosi  
ha adottato la seguente determinazione

### III. DIRIGENTE

**Visto** il piano di spesa anno 2002 approvato con Deliberazione Consiliare n.37/2002 con la quale è stata impegnata la somma di € 500.000,00 imp. 5058 per il progetto di completamento del prolungamento della panoramica del parco fino a via Peschiera ;

**Vista** la Delibera di Giunta n. 787/2002 , con la quale è stata impegnata la somma di € 62.000,00 imp.5059/2001 , liq. 1319/2002 per spese attinenti ai servizi relativi allo stesso progetto ;

**Vista** la Determina Sindacale n. 197 del 12/10/2010 , con la quale è stato esteso all'ing. Salvatore Girlando l'incarico prima conferito con Delibera di Giunta n. 787 del 30.07.2002 , per la progettazione, direzione dei lavori, misura e contabilità e collaudo finale per il progetto di " Rimodulazione del progetto per il completamento del prolungamento della panoramica del parco fino a via Peschiera " ;

**Vista** la Determina Sindacale n. 198 del 12/10/2010 , con la quale è stato esteso all'ing. Biagio Baglieri l'incarico prima conferito con Delibera di Giunta n. 787 del 30.07.2002 , per il coordinamento della sicurezza in fase di progettazione e in fase di esecuzione per progetto di " Rimodulazione del progetto per il completamento del prolungamento della panoramica del parco fino a via Peschiera " .

**Visto** il parere espresso dalla Commissione di Risanamento per Ibla , con verbale n. 936/2011 ;

**Visto** il verbale di Validazione del progetto , redatto dal R.U.P. Geom Giuseppe Occhipinti ai sensi dell'art. 47 del regolamento sui ll.pp. di cui al D.P.R. n. 554/99 , congiuntamente al parere tecnico espresso ai sensi dell'art. 7bis c.1 della L. 109/94 coordinata con le LL.RR. 07/02 – 07/ 03 ;

**Visto** il progetto esecutivo per un importo complessivo di € 384.099,89 di cui € 251.753,77 per lavori da porre a base di gara ed € 132.346,12 per somme a disposizione dell'Amministrazione , così distribuito :

1)	<b>Importo complessivo finanziamento originario</b>		<b>€ 562.000,00</b>
2)	Lavori posti a base di gara	€ 251.753,77	
	Oneri di sicurezza 3% sui lavori	- € 5.927,71	
	Lavori a base d'asta soggetti a ribasso	€ 245.826,06	
3)			
4)	Somme a disposizione dell'Amministrazione		
	- Imprevisti	€ 12.587,68	
	- Spese tecniche IVA inclusa	€ 26.595,54	
	- Tributi conferimento discarica	€ 36.000,00	
	- Incentivi L.R. n. 7/2002	€ 5.387,53	
	- Spese per pubblicità	€ 5.000,00	
	- IVA sui lavori	€ 25.175,37	
	- Acquisizione aree, compreso spese per frazionamento, collaudi e spese notarile	€ 21.600,00	
5)	<b>Sommano</b>	€ 132.346,12	
6)	<b>Importo complessivo del progetto</b>	<b>€ 389.099,89</b>	<b>€ 389.099,89</b>
	<b>RESTA LA DIFFERENZA</b>		<b>€ 172.900,11</b>

**Considerato** che dall'imp. 5059/2001, liq.1319/2002 e dall'imp. 5058/2002 sono stati effettuati pagamenti per competenze tecniche, carotaggi e al geologo, complessivamente per una somma di € 62.942,64 e da ciò ne consegue una differenza : € 172.900,11 – € 62.942,64 = **€ 109.957,47** ;

**Considerato** che dall'impegno n. 5059/2001 liq. 1319/01 , importo originario , istituito per i servizi attinenti lo stesso progetto di € 62.000,00 , rimane un residuo di € 8.677,96 al netto dei pagamenti effettuati e da tale importo restano da pagare a saldo € 2.805,00 per competenze, oltre € 720,00 per indagini geofisiche al dott. Geologo Fabrizio Distefano ed € 4.066,57 a saldo all'ing. Biagio Baglieri

Da quanto sopra esposto, ne consegue :

-	Impegno finanziario originario	€ 562.000,00
-	rimodulazione progetto	- € 389.099,89
-	competenze pagate e carotaggi	- € 62.942,64
-	competenze a saldo	- € 7.591,57
-	<b>somme in economie</b>	<b>€ 102.365,65</b>

**Ritenuto** di dover provvedere all'approvazione del progetto di " Rimodulazione del progetto per il completamento del prolungamento della panoramica del parco fino a via Peschiera " per un importo complessivo di € 389.099,89 di cui € 251.753,77 per lavori posti a base di gara ed € 132.346,12 per somme a disposizione dell'Amministrazione

**Ritenuto** di dover avviare la procedura per l'espletamento della gara con il sistema della procedura aperta con il criterio riconosciuto dall'art.4 c.2 lettera 11 del D.L. n.70 del 13/05/2011 .

#### DETERMINA

1) Approvare il progetto esecutivo di " Rimodulazione del progetto per il completamento del prolungamento della panoramica del parco fino a via Peschiera " per un importo complessivo di € 389.099,89 di cui € 251.753,77 per lavori posti a base di gara ed € 132.346,12 per somme a disposizione dell'Amministrazione , così distribuito :

<b>Lavori posti a base di gara</b>	<b>€ 251.753,77</b>
Oneri di sicurezza 3% sui lavori	- € 5.927,71
Lavori a base d'asta soggetti a ribasso	<b>€ 245.826,06</b>

#### Somme a disposizione dell'Amministrazione

- Imprevisti	€ 12.587,68
- Spese tecniche IVA inclusa	€ 26.595,54
- Tributi conferimento discarica	€ 36.000,00
- Incentivi L.R. n. 7/2002	€ 5.387,53
- Spese per pubblicità	€ 5.000,00
- IVA sui lavori	€ 25.175,37
- Acquisizione aree, compreso spese per frazionamento, collaudi e spese notarile	€ 21.600,00
<b>Sommano</b>	<b>€ 132.346,12</b>
<b>Importo complessivo del progetto</b>	<b>€ 389.099,89</b>

2) Avviare la procedura per l'espletamento della gara con il sistema della procedura aperta con il criterio riconosciuto dall'art.4 c. 2 lettera 11 del D.L. n.70 del 13/05/2011 .

3) Liquidare a saldo le spettanze dovute al dott. Geologo Fabrizio Distefano a saldo di € 2.805,00 oltre € 720,00 per indagini geofisiche ed € 4.066,57 a saldo all'ing. Biagio Baglieri

4) Liberare la somma di **€ 102.365,65** , quale somma in economia dall'impegno del progetto finanziato con fondi aut. 18 L.R. 61/81 art. 101  
Ragusa II *Res. cap. 2506 Inf. 50/58 e Inf. 5059/01 - req. 1318/01*

IL DIRIGENTE SETTORE VI  
Arch. Giorgio Colosi

*Per indegnare:*  
Relazione tecnica del progetto , Validazione del RUP e copie delle fatture emesse dal dott. Fabrizio Distefano ( compresa quella per indagini ) e dall'ing. Biagio Baglieri

IL DIRIGENTE SETTORE VI  
Arch. Giorgio Colosi

Da trasmettersi al settore III , ufficio Ragioneria

Visto: *[firma]*  
Il Dirigente Il 1° Settore Il Segretario Generale  
Ragusa II  
Il Sindaco

**SETTORE FINANZA E CONTABILITA'**

Si attesta la regolarità contabile di cui all'art. 53 Co. 1 della legge 142/90

Il Responsabile di Ragioneria

Si attesta la copertura finanziaria

Ragusa 8/8/11

Il Responsabile di Ragioneria



---

Il sottoscritto Messo comunale attesta di avere pubblicato in data odierna, all'Albo Pretorio, per la durata di giorni sette, copia della su estesa determinazione dirigenziale, e di averne trasmesso copia al Segretario Generale.

Ragusa.....16 AGO 2011..

**IL MESSO COMUNALE**



**IL MESSO NOTIFICATORE**  
Linzitto Giorgio

---

Il sottoscritto Messo comunale attesta il compimento del suindicato periodo di pubblicazione e cioè dal.....16 AGO 2011.....  
al.....23 AGO 2011..


Ragusa.....24 AGO 2011..

**IL MESSO COMUNALE**



# REGIONE SICILIANA

## Città di Ragusa




**PROGETTO:** Rimodulazione del progetto per il completamento della panoramica del parco fino a via Peschiera

### PROGETTISTA

Dott. Ing. GIRLANDO Salvatore

### IL RESP. DEL PROCEDIMENTO

Geom. OCCHIPINTI Giuseppe



384.099,89  
01/04/2011

*Giuseppe Occhipinti*

TAV. 13	Relazione Tecnica Descrittiva	
---------	-------------------------------	--

## **RELAZIONE TECNICA**

### **a corredo del progetto di rimodulazione a “Lavori per il completamento della panoramica del parco fino a Via Peschiera”**

Cemento, asfalto, cantieri e palazzine, sono questi gli elementi che caratterizzano i continui scempi ambientali della nostra penisola, e, in misura ancora maggiore, siamo noi siciliani, contenuto di quel bellissimo esempio di microcosmo che è la nostra isola, a favorire e moltiplicare questi scempi.

I luoghi iblei, sin dalla storia antica, sono stati sempre cantati come luoghi di struggente e abbagliante bellezza.

Anche ora, nonostante le continue violenze e trasformazioni che l'uomo continua ad esercitare, riescono con difficoltà a conservare la “naturalità” dei siti, delle orografie, dei paesaggi, delle vallate, dei corsi d'acqua, dei microclima, delle architetture spontanee rustiche, delle architetture significative sia religiose che laiche, dell'urbanistica pensata e non quella dettata dalla speculazione edilizia.

La Sicilia orientale, con il suo comprensorio della *Val di Noto*, definita “*Bene dell'Umanità*”, da tutelare e lasciare ai posteri, necessita non solo della tutela, ma si deve dotare, sinergicamente, di una forte, decisa ed organica etica urbanistica.

Il panorama che circonda e caratterizza le vie di collegamento della Sicilia orientale è da incubo, una brodaglia informe di costruzioni orripilanti e mal finite, un conglomerato caotico e furibondo di condomini, palazzine e villette. In misura ancora maggiore, questi orripilanti scempi sono gli scenari dei tratti stradali lungo le nostre coste. E che dire della nuova agricoltura? La cultura

redditizia delle serre ha completamente stravolto buona parte dei paesaggi iblei, modificando anche i microclima e avvelenando i terreni, le falde e la gente. Il rapporto atavico con la terra è stato stravolto e credo che tutti percepiamo lo strano senso di vergogna primordiale per aver violentato, senza alcun ritegno, la nostra *"Madre Terra"*.

Anche altri paesi che si affacciano sul mediterraneo hanno conosciuto lo scempio della cementificazione. Ma sono stati capaci di intendere l'invasione edilizia al servizio dell'industria turistica. Industria a basso impatto ambientale, a basso inquinamento ma ad alto tasso di occupazione e benessere.

Pertanto è sul turismo, economia certa del prossimo futuro, su cui tutti in maniera globale devono pensare di migliorare il proprio territorio.

Non è sufficiente parlare, proporre, una generica tutela ambientale. Occorre anche individuare oltre ad una etica urbanistica, quali sono i principi generali che consentono una armonica trasformazione del suolo, cercando altresì di evitare la spaventosa disgregazione del paesaggio urbano periferico e non, che dappertutto sta cancellando l'identità dei luoghi. Un semplice ma chiaro obiettivo prossimo è la promozione delle identità locali, in tutti i suoi aspetti e quindi anche dei luoghi.

Amministratori, tecnici, fruitori, tutti sinergicamente devono ormai, per forza intendere, che anche i luoghi della terra sono soggetti da venire salvaguardati nella loro specificità e nella loro storia, come se fossero delle persone, dei beni.

Ed è da tutto questo che il nostro progetto di rimodulazione per il *"completamento della panoramica del parco fino a via Peschiera"* ha preso corpo.

Dopo aver effettuato un'attenta analisi dei luoghi e di tutte le relative valutazioni (impatto ambientale, tecnologiche, architettoniche, paesaggistiche, normative ed economiche), si è passato alla progettazione del sito così come di seguito indicato.

Relativamente alla sede stradale è stata progettata a monte un area di parcheggio, tutto ciò nelle previsioni future che l'inserimento di Ragusa nello stesso comprensorio della *Val di Noto*, porti in un breve arco di tempo un notevole flusso di turisti da ogni parte del mondo.

Si ritiene per tanto che aumentare le capacità di parcheggio sia un atto dovuto, rispettando, nell'uso dei materiali, le tradizioni del luogo.

I corpi illuminanti saranno posizionati così come rappresentato nelle tavole di progetto.

I muri di contenimento, delimitanti i terrapieni, saranno realizzati come muri a gravità in calcestruzzo aventi paramento di valle costituito da conci di pietra.

## PREVENTIVO DI SPESA

L'importo dei lavori è preventivato in € 384.099,89  
(trecentoottantaquattromilaenovantanove/89).

## QUADRO ECONOMICO FINALE

### OPERE STRADALI

	I		193.052,97
scavi, rinterri e demolizioni	1	15.790,56	
sede viaria	2	27.455,87	
parcheggi	15	18.321,50	
muri a secco e muri di contenimento	16	131.485,04	

### OPERE IDRAULICHE

	18		34.744,02
scavi e rinterri	18	1.166,59	
rete di distribuzione	18	33.577,43	

### OPERE ELETTRICHE

	21		23.956,78
rete di distribuzione	21	10.563,70	
apparecchi illuminanti	22	13.393,08	

### SOMMANO I LAVORI A BASE D'ASTA

Oneri sicurezza già inclusi nei lavori (3% sui lavori)	€	251.753,77
Importo dei lavori a base d'asta soggetti a ribasso	€	5.927,71
	€	245.826,06

### SOMME A DISPOSIZIONE AMMINISTRAZIONE

#### SOMME A DISPOSIZIONE AMMINISTRAZIONE

B.1 - Imprevisti 5%	12.587,68
B.2 - Spese Tecniche - Iva Inclusa e CPA	26.595,54
B.3 - Oneri Conferimento Discarica (30% della quantità prevista)	36.000,00
B.4 - Incentivi L.R. n.7/2002 (2,14%)	5.387,53
B.5 - Spese Pubblicità	5.000,00
B.6 - Iva 10% sui lavori	25.175,37
B.7 - Acquisizione aree, compreso le spese di frazionamento e spese notarili	21.600,00

### TOTALE SOMME A DISPOSIZIONE AMMINISTRAZIONE

132.346,12 132.346,12


### IMPORTO COMPLESSIVO DEI LAVORI

€ 384.099,89

Ragusa li

IL PROGETTISTA

Dott. Ing. Salvatore Girlando





# CITTÀ DI RAGUSA

[www.comune.ragusa.it](http://www.comune.ragusa.it)

## SETTORE VIII

Centri Storici e Verde Pubblico

P.zza Pola Ragusa Ibla- Tel. 0932 676786 – Fax 0932 220004

- E-mail [giuseppe.occhipinti@comune.ragusa.it](mailto:giuseppe.occhipinti@comune.ragusa.it)

Parte integrante e sostanziale  
della deliberazione dirigenziale  
N. 1440 del 9 AGO. 2011

**OGGETTO:** Lavori di "Rimodulazione del progetto per il completamento del prolungamento della Panoramica del Parco fino a via Peschiera a Ragusa Ibla - 2° stralcio". Importo complessivo € 384.099,89

### VERBALE DI VALIDAZIONE DEL PROGETTO

(art. 47 del regolamento sui ll. pp. di cui al d.P.R. 21 dicembre 1999 n.554)

### PARERE TECNICO

(art. 7BIS comma 1 legge 109/94 coordinata LL.RR. 07/02 – 07/03 – 16/05)

- L'anno Duemilaundici giorno Uno del mese di Aprile, in Ragusa il sottoscritto Responsabile del procedimento geom. Giuseppe Occhipinti, a seguito di invito verbale, ha convocato l'ing. Salvatore Girlando in qualità di progettista;
  - Interviene anche lo stesso geom. Giuseppe Occhipinti in qualità di responsabile Unico del procedimento e sono state effettuate le seguenti verifiche:
1. controllo della completezza e della qualità della documentazione, secondo le indicazioni degli articoli da 35 a 45 del Regolamento (vedi allegato);
  2. conformità del progetto al documento preliminare alla progettazione;
  3. conformità del progetto alla normativa vigente ed in particolare alla legge regionale n° 61/81;
  4. corrispondenza del nominativo del progettista, quale titolare dell'affidamento e sottoscrizione dei documenti per l'assunzione delle relative responsabilità;
  5. completezza della documentazione relativa agli intervenuti accertamenti di fattibilità tecnica, amministrativa ed economica dell'intervento;
  6. completezza, adeguatezza e chiarezza degli elaborati progettuali, grafici, descrittivi e tecnico-economici, previsti dal Regolamento;
  7. esistenza dei computi metrico - estimativi e verifica della corrispondenza agli elaborati grafici, descrittivi ed alle prescrizioni capitolari;


8. rispondenza delle scelte progettuali alle esigenze di manutenzione e gestione;
  9. esistenza delle dichiarazioni in merito al rispetto delle prescrizioni normative, tecniche e legislative comunque applicabili al progetto;
  10. acquisizione di tutte le approvazioni ed autorizzazioni di legge, necessarie ad assicurare l'immediata cantierabilità del progetto;
  11. coordinamento tra le prescrizioni del progetto e le clausole dello schema di contratto e del capitolato speciale d'appalto, nonché verifica della rispondenza di queste ai canoni della legalità.
- Sulla base delle verifiche effettuate, il progetto in questione può ritenersi valido in rapporto alla tipologia, categoria, entità e importanza dell'intervento.

Letto, approvato e sottoscritto.

Ragusa li 01/04/2011


#### I PROGETTISTI

Ing. Salvatore Girlando



**IL RESPONSABILE UNICO  
DEL PROCEDIMENTO**

Geom. Giuseppe Occhipinti




Si esprime parere favorevole in linea tecnica al progetto inerente ai lavori di "Lavori per il completamento del prolungamento della Panoramica del Parco fino a via Peschiera a Ragusa Ibla - 2° stralcio" - importo complessivo € 384.099,89

Ragusa li 01/04/2011



**IL RESPONSABILE UNICO  
DEL PROCEDIMENTO**

Geom. Giuseppe Occhipinti





# CITTÀ DI RAGUSA

[www.comune.ragusa.it](http://www.comune.ragusa.it)

## SETTORE VIII

Centri Storici e Verde Pubblico

Pzza Pola Ragusa Ibla- Tel. 0932 676784 – Fax 0932 220004

- E-mail [giuseppeocchipinti@comune.ragusa.it](mailto:giuseppeocchipinti@comune.ragusa.it)

Ragusa, 01/04/2011

**OGGETTO:** Lavori di " Rimodulazione del progetto per il completamento del prolungamento della Panoramica del Parco fino a via Peschiera a Ragusa Ibla - 2° stralcio ". Importo complessivo € 384.099,89

### SCHEMA PER CONTROLLO DOCUMENTAZIONE DEL PROGETTO

(artt. da 35 a 45 del regolamento sui ll. pp. di cui al d.P.R. 21 dicembre 1999 n.554)

L'anno Dumilaundici il giorno Uno del mese di Aprile in Ragusa , il sottoscritto Occhipinti geom. Giuseppe, Responsabile del procedimento, a seguito della consegna in data 28/03/2011 da parte del Progettista ing. Salvatore Girlando, del progetto in questione, ha effettuato le seguenti verifiche:

1. Relazione generale (art.36) :  
si ☒ no ☐ adeguata ☒ sufficiente ☒ non adeguata ☐
2. Relazioni specialistiche (art.37) :  
si ☐ no ☒ adeguata ☐ sufficiente ☐ non adeguata ☐ non occorre ☒
3. Elaborati grafici comprensivi anche di quelli delle strutture, degli impianti e di ripristino e miglioramento ambientale (art.38) :  
si ☒ no ☐ adeguata ☐ sufficiente ☒ non adeguata ☐
4. Calcoli esecutivi delle strutture e degli impianti (art.39) :  
si ☐ no ☒ adeguata ☐ sufficiente ☐ non adeguata ☐ non occorre ☒
5. Piani di manutenzione dell'opera e delle sue parti (art.40) : (nota)  
si ☐ no ☒ adeguata ☐ sufficiente ☐ non adeguata ☐ non occorre ☒
6. Piani di sicurezza e di coordinamento (art.41) :  
si ☐ no ☒ adeguata ☐ sufficiente ☐ non adeguata ☐
7. Computo metrico estimativo definitivo e quadro economico (art.44) :  
si ☒ no ☐ adeguata ☐ sufficiente ☒ non adeguata ☐
8. Cronoprogramma (art.42) : non occorre  
si ☒ no ☐ adeguata ☐ sufficiente ☒ non adeguata ☐
9. Elenco dei prezzi unitari e analisi (art.43) :  
si ☒ no ☐ adeguata ☐ sufficiente ☒ non adeguata ☐
10. Quadro dell'incidenza percentuale della quantità di manodopera per le diverse categorie di cui si compone l'opera o il lavoro :  
si ☒ no ☐ adeguata ☐ sufficiente ☒ non adeguata ☐

11. Schema di contratto e capitolato speciale di appalto (art.45) :

si ☒ no ☐ adeguata ☐ sufficiente ☒ non adeguata ☐

12. Calcolo uomini giorno, numero imprese occorrenti per l'esecuzione dei lavori e dichiarazione sull'esistenza di rischi particolari di all'allegato n° 2 della legge 494/94


si ☒ no ☐ adeguata ☐ sufficiente ☒ non adeguata ☐

Osservazioni : Nessuna

Ragusa li 01/04/2011


**IL PROGETTISTA**

Ing. Salvatore Girlando



**IL RESPONSABILE UNICO  
DEL PROCEDIMENTO**

Geom. Giuseppe Occhipinti



# Ing. Biagio Baglieri

via V. Alfieri, 70

97100 - RAGUSA - RG

P.IVA: 01140020882 C.F.: BGL BGI 61A23 H163C

tel. 3336564910

e-mail: biagiobaglieri@alice.it

Parte integrante e sostanziale  
della determinazione dirigenziale  
N. 1440 del 9 AGO. 2011

## FATTURA

Numero

Data

11 /2010

27-07-2010

COMUNE DI RAGUSA

Corso Italia, 72

97100 RAGUSA - RG

Italia

Codice Fiscale

0018027886

Partita I.V.A.

Saldo competenze tecniche relative al coordinamento per la sicurezza in fase di progettazione per il progetto del prolungamento della panoramica del parco fino a via Peschiera.

Acconto fattura n° 15/2003 pari a  $0,70 \times 11.074,52 = € 7752,16$

Saldo pari a  $€ 11.074,52 - € 7752,16 = € 3322,36$

Competenze

3.322,36

Contr.INPS L.335/95

Cassa Previdenza

2%

66,45

Spese con IVA

Imponibile

3.388,81

Aliquota I.V.A. 20 %

677,76

**TOTALE FATTURA**

4.066,57

Ritenuta d'acconto **20%**

-664,47

Art. 15 D.P.R. 633/72 - Spese anticipate

Totale da pagare - Euro


3.402,10

Pag.: Bonifico bancario

IBAN: IT06 T050 3617 004C C004 1070 067

Attendo ricevuta dell'avvenuto pagamento della ritenuta d'acconto

B. Baglieri



# Ing. Biagio Baglieri

via V. Alfieri, 70

97100 - RAGUSA - RG

P.IVA: 01140020882 C.F.: BGL BGI 61A23 H163C

tel. 3336564910

e-mail: biagiobaglieri@alice.it

## NOTA ACCREDITO

Numero	Data
1 /2011	06-05-2011

COMUNE DI RAGUSA

Corso Italia, 72

97100 RAGUSA \_ RG  
Italia

Codice Fiscale

0018027886

Partita I.V.A.

Come da accordi intercorsi si emette nota di credito a storno parziale della fattura n°11 del 27/07/2010

Competenze	Contr.INPS L.335/95	Cassa Previdenza	Spese con IVA	Imponibile
-1.122,36		2% -22,45		-1.144,81
			Aliquota I.V.A. 20 %	-228,96
			<b>TOTALE NOTA ACCREDITO</b>	-1.373,77
			Ritenuta d'acconto 20%	224,47
		Art. 15 D.P.R. 633/72 - Spese anticipate		
		<b>Totale da pagare - Euro</b>		-1.149,30

Pag.: Bonifico bancario

IBAN: IT47 2050 3617 004C C004 1071 692

Attendo ricevuta dell'avvenuto pagamento della ritenuta d'acconto

*Per accettazione 06/05/2011*  
*B. Baglieri*

DOTT. FABRIZIO DISTEFANO

Parte integrante e sostanziale  
della determinazione dirigenziale

1440

9 060 2011

Geologo

**FATTURA**

n° 3

DATA 28/04/2011

P. IVA 00180270886

Spett.le

**AMM.NE COMUNALE DI RAGUSA**  
**97100 RAGUSA**

Descrizione prestazione	Importo
Rimodulazione del progetto per il completamento della panoramica del parco fino a via Peschiera - Ragusa Ibla	€ 2.030,00
Spese relative ad indagini geofisiche eseguite ai fini della definizione della categoria di sottosuolo	€ 720,00

Ministero dell'Economia e delle Finanze  
MARCA DA BOLLO  
€1,81  
UNO/81  
00009402 00004789 WOKAJ001  
00008284 28/04/2011 16:41:55  
0001-00005 577E78DA84C47852  
IDENTIFICATIVO : 01093053494357  
0 1 09 305349 435 7

**Operazione esente IVA ai sensi dell'Art 1 comma  
100 legge 244/2007**

**COORDINATE BANCARIE:**

Banca Agricola Popolare di Ragusa ag. N° 1 RAGUSA

CIN R

ABI 05036

CAB 17001

CONTO 1022501 - 25

IBAN IT 54 R0503617001C0001022501

a) Competenze tecniche	€ 2.750,00
b) Contributo previdenziale EPAP (2%)	€ 55,00
b) Vidimazione parcella*	€ 0,00
c) A detrarre ritenuta d'acconto	€ 550,00
<b>TOTALE COMPENSO</b>	<b>€ 2.255,00</b>

\* già per intero addebitata su prima fattura

PER QUIETANZA



Servizi geologici  
di Bruno Sgarlata & C. s.a.s.

Ragusa, 28/04/2011

Al Dott. Geol. Fabrizio Distefano  
Via Gran Bretagna, 4  
97100 RAGUSA (RG)

P. I.V.A: 01207760883  
C.F.: DST FRZ 69E26 H163R

Fattura n°: 10/11

Oggetto: Indagini geofisiche eseguite nell'ambito del progetto di  
completamento della Panoramica del Parco - Ragusa Ibla.

Imponibile	€	600,00
IVA (20%)	€	120,00
TOTALE FATTURA	€	720,00

Pagamenti:

conto corrente intestato a N.B.M. Servizi Geologici di Sgarlata Bruno & C. s.a.s. presso  
la Banca Agricola Popolare di Ragusa. IBAN: IT57X0503617001CC0010111264.

n.b.m. Servizi Geologici S.a.s.

Sede Legale: Via Ecce Homo, 183 - 97100 RAGUSA

Sede Amministrativa: C.da Pozzi (Via Colleoni) 97100 RAGUSA

Cod. Fisc. e P. IVA: 00284250883

## NOTA DI CREDITO


n° 1

DATA 28/04/2011

P. IVA 00180270886

Spett.le

AMM.NE COMUNALE DI RAGUSA  
97100 RAGUSA

Descrizione prestazione	Importo
A storno totale della fattura n° 3 del 29/05/2010 relativa al saldo sulle prestazioni professionali (aliquote a - b - c) per lo studio geologico tecnico per i lavori di realizzazione del prolungamento della panoramica del parco fino a via Peschiera - Ragusa Ibla	€ 1.813,56
	

**Operazione esente IVA ai sensi dell'Art 1 comma  
100 legge 244/2007**

## COORDINATE BANCARIE:

Banca Agricola Popolare di Ragusa ag. N° 1 RAGUSA

IBAN IT54 R050 3617 001C C001 1022 501

a) Competenze tecniche	€ 1.813,56
b) Contributo previdenziale EPAP (2%)	€ 36,27
b) Vidimazione parcella*	€ 0,00
c) A detrarre ritenuta d'acconto	€ 362,71
<b>TOTALE COMPENSO</b>	<b>€ 1.487,12</b>

\* già per intero addebitata su prima fattura

X QUIETANZA

## FATTURA


n° 3

DATA 29/5/2008

P. IVA 00180270886

Spett.le

AMM.NE COMUNALE DI RAGUSA  
97100 RAGUSA

Descrizione prestazione	Importo
Saldo sulle prestazioni professionali (aliquote a - b - c) relative allo studio geologico tecnico per i lavori di realizzazione del prolungamento della panoramica del parco fino a via Peschiera - Ragusa Ibla	€ 1.813,56
	

Operazione esente IVA ai sensi dell'Art 1 comma  
100 legge 244/2007

## COORDINATE BANCARIE:

Banca Agricola Popolare di Ragusa ag. N° 1 RAGUSA

CIN R

ABI 05036

CAB 17001

CONTO 1022501 - 25

IBAN IT54 05036170010001022501

a) Competenze tecniche	€ 1.813,56
b) Contributo previdenziale EPAP (2%)	€ 36,27
b) Vidimazione parcella*	€ 0,00
c) A detrarre ritenuta d'acconto	€ 362,71
<b>TOTALE COMPENSO</b>	<b>€ 1.487,12</b>

\* già per intero addebitata su prima fattura