



Serv. Determinazioni Dirigenziali
Trasmessa: Sett. X
Rep. Albo
il 27.01.2011
Resp. del servizio
L'istruttore Amministrativo
Albano

CITTA' DI RAGUSA

SETTORE X

DETERMINAZIONE DIRIGENZIALE

Annotata al Registro Generale in data <u>26.01.2011</u> N. <u>69</u>	OGGETTO: <i>Incarico professionale ad un geologo libero professionista per la redazione, dello studio geologico, idrologico ed idraulico del progetto di approvvigionamento di acqua potabile nelle zone costiere e limitrofe. Esecuzione di indagine geofisica. Autorizzazione alla spesa di € 800,00 oltre IVA.</i>
N.08 SETTORE X Data 11/01/2011	

DIMOSTRAZIONE DELLA DISPONIBILITA' DEI FONDI

BIL. 2010 residui 2007	CAP. 2890	IMP. 6990/07 LIQU. <u>18 /11</u>
TIT. 2 FUNZ. 09	SERV.04	INTER. 01 - "HUTUO ₁₁ " - Posig. 4515933.00

IL RAGIONIERE

Albano

L'anno duemilaundici, il giorno 11 del mese di Gennaio, nell'ufficio del Settore X, il dirigente Dr. Ing. Giulio Lettica ha adottato la seguente determinazione:

Premesso,

- che è obiettivo prioritario dell'Amministrazione procedere alla realizzazione dell'intervento di approvvigionamento di acqua potabile nelle zone costiere e limitrofe;
- che a tal fine è stato dato incarico a tecnici dipendenti di questa Amministrazione per la sua progettazione;
- che gli stessi hanno provveduto a trasmettere il progetto definitivo dello stesso con il dimensionamento di massima delle strutture, dell'impianto elettrico e delle verifiche idrauliche;
- che occorre procedere a predisporre il progetto esecutivo dell'opera;

Considerato,

- che a tal fine occorre tra l'altro predisporre lo studio geologico-geotecnico della zona indispensabile per la redazione dei calcoli strutturali;
- che tra le professionalità presenti nell'Ente non ci sono geologi e pertanto si è dovuto ricorrere alla nomina di un professionista esterno;
- che con determinazione sindacale n.º279 del 30/12/2010 è stato nominato il geologo Dott. Saro Di Raimondo di Ragusa perché provvedesse a redigere tale studio geologico;
- che lo stesso in data 04/01/2011 ha firmato il disciplinare di incarico n.º01 del 04/01/2011;

Atteso,

- che con nota n.º1214 del 10/01/2011 il suddetto geologo ha comunicato che per poter procedere alla redazione dello studio geologico necessita, ai sensi delle nuove norme tecniche del 16/01/2008, una specifica indagine geofisica di tipo SISMICA DI TIPO SH, che oltretutto non è prevista nel Prezzario Regionale delle opere Pubbliche;
- che l'esecuzione delle indagini previste non è compresa nell'incarico suddetto;
- che l'art.3 ultimo comma del disciplinare di incarico prevede che il professionista può essere autorizzato a far eseguire in subappalto le prove geognostiche ai sensi del comma 21 dell'art.17 della L.11/02/94 n.º109 coordinato con le norme di cui alla L.R. 02/10/2002 n.º7 e della L.R. 19/05/2003 n.º7;
- che il costo della indagine suddetta, così come comunicato dal professionista incaricato, è di € 800,00 oltre iva che oltretutto appare congruo;
- che il costo di tale indagine è di piccola entità e comunque inferiore a € 5.000,00;
- che necessita urgentemente disporre della relazione geologica e quindi occorre eseguire con la massima urgenza la suddetta prova geofisica e pertanto si ritiene che autorizzare il Geologo suddetto a subappaltare tale prestazione è la soluzione che meglio garantisce di avere a disposizione la suddetta prova con la massima urgenza;
- che l'importo della suddetta indagine è compresa tra le somme a disposizione relativo al progetto di che trattasi;

Pertanto occorre procedere alla adozione di apposito atto per l'autorizzazione alla spesa relativa alla esecuzione dell'indagine suddetta e al relativo impegno di spesa;

Visto l'art. 53 del regolamento degli uffici e dei servizi approvato con delibera consiliare n.º64 del 30/10/97;

Visto il successivo art.65 del medesimo Regolamento, in ordine alla forma, pubblicità ed efficacia delle Determinazioni Dirigenziali

Ritenuto di dover provvedere in merito;

DETERMINA

1. Autorizzare la spesa complessiva di € 800,00 oltre IVA per complessivi € 960,00 per l'effettuazione delle indagini geofisiche di tipo SISMICA DI TIPO SH atta alla categorizzazione del sottosuolo relativamente al progetto di "Lavori di approvvigionamento di acqua potabile nelle zone costiere e limitrofe";
2. Autorizzare il geologo dott. Saro Di Raimondo, incaricato con determinazione sindacale n.º279 del 30/12/2010 della stesura dello studio geologico, geotecnica, ideologico ed idraulico del progetto di approvvigionamento di acqua potabile nelle zone costiere e limitrofe, a affidare a ditta specializzata l'effettuazione della prova geofisica suddetta per l'importo massimo di € 800,00 oltre IVA per complessivi € 960,00 nel rispetto dell'art.3 ultimo comma del disciplinare di incarico n.º 01 del 04/01/2011;

3. Dare atto che il Comune procederà alla liquidazione dell'indagine di che trattasi al Dott. Saro Di Raimondo, previa presentazione di fattura di rimborso spese con allegata copia della fattura emessa dal soggetto che ha effettuato l'attività relativa, intestata al geologo incaricato, e certificato di regolare esecuzione redatto dal suddetto geologo;

4. Dare atto che il presente atto non comporta ulteriore impegno di spesa in quanto rientra nel finanziamento di cui al mutuo contratto con la Cassa DD.e PP. POS. 4515933, Tit. 2, Funz. 09, Serv.04, Interv.01 (Cap.2890, Imp. 6990/07, Liqu. 18 /11) Bil.2010 residui. 2007



IL Dirigente
(Ing. Giulio Lettica)



Nota del Dott. Saro Di Raimondo
n.°1214 del 10/01/2011 parte integrante

Da trasmettersi d'ufficio, oltre che al Sindaco ed al Segretario Generale, ai seguenti settori/uffici:
Settore III


Visto:
Il Dirigente del Settore III
Ragusa, li



Per presa visione:
Il Direttore Generale
Ragusa, li

Il Sindaco

Il Dirigente
(Ing. Giulio Lettica)



SETTORE FINANZA E CONTABILITÀ

Visto per la regolarità contabile attestante la copertura finanziaria ai sensi dell'art. 151 4° comma del TUEL.

Ragusa 12.01.2011

IL RESPONSABILE DI RAGIONERIA



Il sottoscritto Messo comunale attesta di avere pubblicato in data odierna, all'Albo Pretorio, per la durata di giorni sette, copia della stessa determinazione dirigenziale, e di averne trasmesso copia al Segretario Generale.

Ragusa 11 FEB. 2011

IL MESSO COMUNALE

~~IL MESSO NOTIFICATORE~~
(Salonia Francesco)

Il sottoscritto Messo comunale attesta il compimento del suindicato periodo di pubblicazione e cioè dal 11 FEB. 2011 al 18 FEB. 2011

Ragusa 21 FEB. 2011

IL MESSO COMUNALE


STUDIO TECNICO GEODATA

via Zama 111 - Ragusa -

☎ - 0932247460 - 3339239375

✉ e-mail : geosarodiraimondo@tiscalinet.it

C.F. DRM SRA 63E30 H163P - P.I. 01168470886




Spett. COMUNE DI RAGUSA

Alla c.se att.ne del R.U.P. Ing. Giorgio Pluchino -

SETTORE X - AMBIENTE, ENERGIA, PROTEZIONE CIVILE

Pluchino
11/11/11
TB

Oggetto: studio geologico, geotecnico, idrologico ed idraulico a corredo del progetto di "Lavori di approvvigionamento di acqua potabile nelle zone costiere e limitrofe"



Egr. Ingegnere

con la presente Le comunico che, in seguito all'affidamento dell'incarico professionale per lo studio geologico, geotecnico, idrologico ed idraulico a corredo del progetto di "Lavori di approvvigionamento di acqua potabile nelle zone costiere e limitrofe", affidatomi con determinazione sindacale n°. 279 del 30/12/2010, è necessario eseguire, ai sensi delle NTC del 16 Gennaio 2008, specifiche indagini geofisiche atte alla categorizzazione del sottosuolo eseguite da ditta specializzata.

L'indagine potrà essere di tipo SISMICA DI TIPO SH, (fuori Prezzario Regionale delle Opere Pubbliche) il cui costo è pari a € 800 + I.V.A.

Le chiedo inoltre che i tempi di consegna dello studio in oggetto (10gg.) decorrano a partire dalla data di consegna dell'elaborato specialistico geofisico elaborato dalla ditta specializzata in geofisica.

In attesa di una Sua autorizzazione, porgo distinti saluti

Ragusa 05/01/2011

