



**CITTA' DI RAGUSA**  
**SETTORE IX**

Serv. Determinazioni Dirigenziali

Tramessa: Sett. IX

Reg. Albo  
il 25.11.2010

Libertà  
Archivio

M. Scarpulla

**DETERMINAZIONE DIRIGENZIALE**

<b>N. D'ORDINE</b> 2560 25.11.2010	<b>OGGETTO:</b> Approvazione Progetto esecutivo dei lavori di mitigazione rischio idrogeologico del versante nord Ragusa centro, tra le vie Addolorata e la via Nicastro. Importo complessivo € 1.692.234,00. Codice Dissesto 082-7RG-060. Misura 2.1.3.1 e 2.1.3.2. POR FESR Sicilia 2007/2013.
<b>DATA</b> 25/11/2010	
<b>N. SETTORE</b>	

DIMOSTRAZIONE DELLA DISPONIBILITA' DEI FONDI POR SICILIA  
F.E.S.R. 2007-2013 NON COMPORTA IMPEGNO SPESA  
SOMMA FINANZIATA DALL'ASS. TO TERRITORIO AMBIENTE  
BIL. con D.D.G. 176 CAP. IMP.  
FUNZ. SERV. INTERV.

IL RAGIONIERE

M. Scarpulla

L'anno duemiladieci, il giorno ventisei del mese di agosto nell'Ufficio del Settore IX, il dirigente ing. Michele Scarpulla, ha adottato la seguente determinazione:

## IL DIRIGENTE DEL SETTORE IX

### **Premesso che:**

- Con Decreto 7 aprile 2010, in attuazione alle linee di intervento 2.3.1.1 e 2.3.1.2 del POR FESR Sicilia 2007/2013, il Dirigente Generale del Dipartimento Regionale Ambiente, ha valutato ammissibile a finanziamento il progetto di mitigazione del rischio idrogeologico del versante nord Ragusa centro tra le vie Addolorata e la via Nicastro, dell'importo complessivo € 1.692.234,00 e già presentato dal comune di Ragusa al Dipartimento regionale Territorio ed Ambiente in conformità all'Avviso di cui alla Gazzetta Ufficiale della regione Siciliana n. 34 del 20 luglio 2009;
  - ai sensi dell'art. 3 del suddetto Decreto 7 aprile 2010, gli Enti aventi diritto, dovevano presentare al Dipartimento regionale Territorio ed Ambiente, entro 60 giorni dalla data di pubblicazione del decreto nella G.U.R.S. il progetto esecutivo cantierabile per l'ammissione al finanziamento; termini prorogati con nota del Dirigente generale dell'ARTA del 12/05/2010 a tutto il 31/07/2010;
  - in data 25/05/2010 è stato pubblicato sul sito del comune [www.comune.ragusa.it](http://www.comune.ragusa.it) l'avviso pubblico relativo alla manifestazione di interesse per il "conferimento dell'incarico fiduciario per la progettazione definitiva, esecutiva coordinamento sicurezza progettazione e coordinamento sicurezza in esecuzione dei lavori di mitigazione del rischio idrogeologico del versante nord Ragusa centro tra le vie Addolorata e la via Nicastro, dell'importo complessivo € 1.692.234,00" stante che tali attività non fossero fronteggiabili da personale interno sia per i tempi ridotti (60 gg.) sia per le specificità delle competenze professionali richieste;
  - entro il termine fissato dall'Avviso sono pervenute al comune n° 54 istanze;
  - l'offerta professionale più vantaggiosa è stata ritenuta quella formulata dall'arch Laura Pluchino in associazione con lo studio Artec;
  - con Determina Sindacale n. 87 del 18/06/2010 è stato affidato l'incarico per la progettazione definitiva, esecutiva coordinamento sicurezza progettazione e coordinamento sicurezza in esecuzione dei lavori di mitigazione del rischio idrogeologico del versante nord Ragusa centro tra le vie Addolorata e la via Nicastro all'arch Laura Pluchino in associazione con lo studio Artec costituitisi in raggruppamento temporaneo di professionisti giusto scrittura privata del 06/07/2010, per un importo pari ad € 63.873,66 oltre IVA, oneri previdenziali e vidimazione parcella
  - il raggruppamento temporaneo è costituito dai seguenti professionisti : arch. Laura Pluchino – capogruppo; ing. Massimo Brocato; ing. Davide Maimone;
  - in data 06/07/2010 è stato sottoscritto il Disciplinare di Incarico;
  - con Determina Dirigenziale Sett. IX n. 2021 del 31/08/200 l'arch. Aurelio Barone è stato nominato R.U.P. dell'intervento di che trattasi;
- In data 03/08/2010 il progettista incaricato ha trasmesso il progetto esecutivo;

- Vista la nota n° 86 del 6/08/2010 dell'Ufficio del Commissario Straordinario Delegato trasmessa all'Assessorato Territorio ed Ambiente della regione siciliana, e, per conoscenza ai comuni interessati, con la quale si invitano quest'ultimi nel caso non avessero rispettati i termini di cui alla notifica del D.A. n° 176 del 07/04/2010, a trasmettere entro il termine perentorio del 27/08/2010 quanto richiesto con la succitata nota di notifica;

### **Considerato che:**

sul progetto esecutivo dell'opera sono stati acquisiti i seguenti pareri, attestazioni e N.O.:

1. Parere favorevole della Soprintendenza Beni Culturali di Ragusa n° 3511 dell'11 agosto 2008;
2. Parere favorevole dell'Ispettorato Ripartimentale delle Foreste n°4284 del 20/08/2010
3. Denuncia all'ufficio del Genio Civile di Ragusa ai sensi degli artt. 17 e 18 della l. 64/74; art. 4 della l. 1086/71 e art. 32 L. n. 7/2003 del 20/08/2010;

4. *Attestazione di conformità agli strumenti urbanistici e al regolamento edilizio e di igiene in data 25/08/2010;*

- *Il progetto in parola, è previsto nel programma triennale OO.PP. 2008/2010, approvato con deliberazione C.C. n° 43 del 05/08/2008;*

- *Il progetto esecutivo è stato approvato in linea tecnica, ai sensi dell'art. 7 bis della L. 104/94, come introdotta in Sicilia dalla L.R. 7/2002, dal R.U.P. dott. Arch. Aurelio Barone in data 25/08/2010;*

*Ritenuto di procedere all'approvazione amministrativa del progetto esecutivo che prevede una spesa complessiva di € 1.692.234,00 di cui € 1.108.699,96 per lavori a base d'asta ed € 583.534,04 per somme a disposizione dell'Amministrazione;*

*Considerato altresì che:*

*l'importo di € 1.692.234,00 è finanziato con le risorse del POR FESR Sicilia 2007/2013;*

*Visti i pareri favorevoli espressi dai Responsabili in ordine alla regolarità tecnica e contabile, nonché l'attestazione della copertura finanziaria da parte del Capo settore dell'Ufficio di Ragioneria;*

*Visto l'art.47 dello Statuto di questo Comune.*

#### **DETERMINA**

1) *Approvare il progetto esecutivo relativo ai lavori di mitigazione rischio idrogeologico del versante nord Ragusa centro, tra le vie Addolorata e la via Nicastro. Importo complessivo € 1.692.234,00. Codice Dissesto 082-7RG-060. Misura 2.1.3.1 e 2.1.3.2. POR FESR Sicilia 2007/2013 così distinto:*

*segue*

## QUADRO ECONOMICO DELL'INTERVENTO

### a) Importo esecuzione delle lavorazioni

a1)	A misura compreso sicurezza	€	1.108.699,96
a2)	A corpo		
a3)	In economia		
<b>SOMMANO</b>			€ 1.108.699,96

### b) Importo per l'attuazione dei piani di sicurezza

b1)	A misura	€	43.370,71
b2)	A corpo		
<b>SOMMANO</b>			€ 43.370,71

### c) Somme a disposizione della stazione appaltante per :

c1)	Lavori in economia, previsti in progetto, ed esclusi dall'appalto	€	6.563,14
c2)	Rilievi accertamenti ed indagini	€	82.453,53
c3)	Allacciamenti a pubblici servizi	-	
c4)	Imprevisti	€	55.435,00
c5)	Acquisizione aree o immobili -Piano occupazione temporanea	€	1.029,72
c6)	Accantonamento di cui all'art. 26 c.4 L. 109/94	-	
c7)	Spese tecniche relative a: progettazione, alle necessarie attività preliminari e di supporto, alla direzione dei lavori , assistenza giornaliera e contabilità, compreso iva ed oneri	€	172.636,64
	Incentivi art. 18 L. 109/94 2,14% base asta	€	23.726,18
c8)	Spese per attività di consulenza o di supporto	-	
c9)	Oneri discarica comprensivi di iva 20%	-	
c10)	Spese per pubblicità	€	10.000,00
c11)	Spese per accertamenti di laboratorio e verifiche tecniche previste dal capitolato speciale d'appalto, collaudo tecnico-amministrativo, collaudo statico ed altri eventuali collaudi specialistici	€	9.949,84
c12)	IVA sui lavori	€	221.739,99
<b>SOMMANO</b>			€ 583.534,04
<b>TOTALE PROGETTO</b>			€ 1.692.234,00

e composto dai seguenti elaborati:

#### ELABORATI GRAFICI

doc. A	Cartografia
doc. B.1	Documentazione fotografica
doc. B.2	Documentazione fotografica
doc. C	Rilievo geostrutturale-carta dei dissesti
doc. D.1	Rilievo topografico :azzonamento
doc. D.2	Rilievo topografico : rappresentazione dtm e curve di livello
doc. D.3	Rilievo topografico :planimetria di rilievo
doc. D.4	Rilievo topografico :sezioni
doc. D.5a	Rilievo topografico :rilievo manufatti e profilo del terreno al piede del costone
doc. D.5b	Rilievo topografico :rilievo manufatti e profilo del terreno al piede del costone
doc. E	Planimetria dei luoghi: indicazione dell'area e del tipo di intervento
doc. F.1	Carta degli interventi: Rete metallica rinforzata + ancoraggi
doc. F.2	Carta degli interventi: Consolidamento muretti a secco + cunette drenanti

doc. F.3 Carta degli interventi: ubicazioni interventi  
doc. G Cronoprogramma dei lavori  
doc. H Piano di sicurezza e coordinamento

**RELAZIONI**

doc. R1 Relazione Generale  
doc. R2 Relazione Geologica  
doc. R3 Relazione Indagini Geognostiche  
doc. R4 Relazione Geotecnica

**ELABORATI AMMINISTRATIVI**

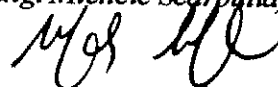
doc. R5 Analisi prezzi  
doc. R6 Elenco Prezzi  
doc. R7 Computo Metrico Estimativo  
doc. R8 Quadro Incidenza Percentuale Manodopera  
doc. R9 Schema di Contratto  
doc. R10 Capitolato speciale d'appalto  
doc. R11 Stima competenze tecniche  
doc. R12 Quadro economico  
doc. R13 Piano di occupazione temporanea  
doc. R14 Relazione paesaggistica semplificata

2) **Dare atto** l'importo di € 1.692.234,00 è finanziato con le risorse del POR FESR Sicilia 2007/2013;

3) **Dare atto** che i lavori di che trattasi saranno appaltati con il sistema del pubblico incanto, e che il bando per l'appalto dei lavori sarà adottato dal dirigente del competente ufficio;

*Allegato; relazione istruttoria  
parte in se parte*

**IL DIRIGENTE**  
(dott. ing. Michele Scarpulla)



*[Signature]* **Visto:** *[Signature]*  
Il Dirigente del Settore il Segretario Generale  
Ragusa, li

Per presa visione:  
Il Direttore Generale Il Sindaco  
Ragusa, li *[Signature]*


Da trasmettersi d'ufficio al Sindaco ed al Segretario Generale

**SETTORE FINANZA E CONTABILITA'**

Visto per la regolarità contabile attestante la copertura finanziaria ai sensi dell'art. 151, 4° comma, del TUEL.

Ragusa 24/11/2010

**IL RESPONSABILE DI RAGIONERIA**



Il sottoscritto Messo Comunale attesta di avere pubblicato in data odierna, all'Albo Pretorio, per la durata di giorni sette, copia della suesata determinazione dirigenziale, e di averne trasmesso copia al Segretario Generale.

Ragusa 25 NOV. 2010

**IL MESSO COMUNALE**  
**IL MESSO NOTIFICATORE**  
(*Tagliarini Sergio*)

Il sottoscritto Messo Comunale attesta il compimento del suindicato periodo di

pubblicazione e cioè dal 25 NOV. 2010 al 01 DIC. 2010

Ragusa 02 DIC. 2010

**IL MESSO COMUNALE**



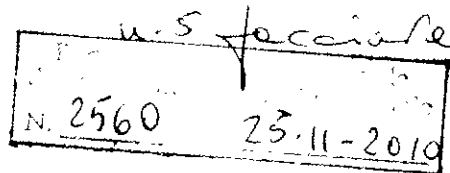
**CITTA' DI RAGUSA**

[www.comune.ragusa.it](http://www.comune.ragusa.it)



SETTORE IX - DECORO URBANO - MANUTENZIONE E GESTIONE INFRASTRUTTURE

Piazza San Giovanni - 97100 Ragusa - Tel 0932/676656 Fax 0932/676557



**OGGETTO :** *Approvazione Progetto esecutivo dei lavori di mitigazione rischio idrogeologico del versante nord Ragusa centro, tra le vie Addolorata e la via Nicastro. Importo complessivo € 1.692.234,00. Codice Dissesto 082-7RG-060. Misura 2.1.3.1 e 2.1.3.2. POR FESR Sicilia 2007/2013.*

## **RELAZIONE ISTRUTTORIA**

### **PREMESSE**

#### **Premesso che:**

- Con Decreto 7 aprile 2010, in attuazione alle linee di intervento 2.3.1.1 e 2.3.1.2 del POR FESR Sicilia 2007/2013, il Dirigente Generale del Dipartimento Regionale Ambiente, ha valutato ammissibile a finanziamento il progetto di mitigazione del rischio idrogeologico del versante nord Ragusa centro tra le vie Addolorata e la via Nicastro, dell'importo complessivo € 1.692.234,00 e già presentato dal comune di Ragusa al Dipartimento regionale Territorio ed Ambiente in conformità all'Avviso di cui alla Gazzetta Ufficiale della regione Siciliana n. 34 del 20 luglio 2009;
- ai sensi dell'art. 3 del suddetto Decreto 7 aprile 2010, gli Enti aventi diritto, dovevano presentare al Dipartimento regionale Territorio ed Ambiente, entro 60 giorni dalla data di pubblicazione del decreto nella G.U.R.S. il progetto esecutivo cantierabile per l'ammissione al finanziamento; termini prorogati con nota del Dirigente generale dell'ARTA del 12/05/2010 a tutto il 31/07/2010 (nota del Dirigente Settore IX° del 15/07/2010 n° 65046 di prot.);
- in data 25/05/2010 è stato pubblicato sul sito del comune [www.comune.ragusa.it](http://www.comune.ragusa.it) l'avviso pubblico relativo alla manifestazione di interesse per il "conferimento dell'incarico fiduciario per la progettazione definitiva, esecutiva coordinamento sicurezza progettazione e coordinamento sicurezza in esecuzione dei lavori di mitigazione del rischio idrogeologico del versante nord Ragusa centro tra le vie Addolorata e la via Nicastro, dell'importo complessivo € 1.692.234,00" stante che tali attività non fossero fronteggiabili da personale interno sia per i tempi ridotti (60 gg.) sia per le specificità delle competenze professionali richieste;
- entro il termine fissato dall'Avviso sono pervenute al comune n° 54 istanze;
- l'offerta professionale più vantaggiosa è stata ritenuta quella formulata dall'arch Laura Pluchino in associazione con lo studio Artec;
- con Determina Sindacale n. 87 del 18/06/2010 è stato affidato l'incarico per la progettazione definitiva, esecutiva coordinamento sicurezza progettazione e coordinamento sicurezza in esecuzione dei lavori di mitigazione del rischio idrogeologico del versante nord Ragusa centro tra le vie Addolorata e la via Nicastro all'arch Laura Pluchino in associazione con lo studio Artec costituitisi in raggruppamento temporaneo di professionisti giusto scrittura privata del 06/07/2010, per un importo pari ad € 63.873,66 oltre IVA, oneri previdenziali e vidimazione parcella;
- il raggruppamento temporaneo è costituito dai seguenti professionisti : arch. Laura

Pluchino – capogruppo; ing. Massimo Brocato; ing. Davide Maimone;  
- in data 06/07/2010 è stato sottoscritto il Disciplinare di Incarico;  
- con Determina Dirigenziale Sett. IX n. 2021 del 31/08/200 l'arch. Aurelio Barone è stato nominato R.U.P. dell'intervento di che trattasi;  
In data 03/08/2010 il progettista incaricato ha trasmesso il progetto esecutivo;

### PARERI ACQUISITI

1. *Parere favorevole della Soprintendenza ai Beni Culturali di Ragusa n° 3511 prot. dell' 11/08/2010;*
2. *Parere favorevole dell'Ispettorato Ripartimentale delle Foreste n°4284 del 20/08/2010;*
3. *Demuncia all'ufficio del Genio Civile di ragusa ai sensi degli artt. 17 e 18 della l 64/74; art. 4 della l. 1086/71 e art. 32 L. r. 7/2003 del 20/08/2010;*
4. *Attestazione di conformità urbanistica rilasciato dal Dirigente del Settore VII del Comune di Ragusa del 25/08/2010;*

### PREVISIONI PROGRAMMA TRIENNALE

*Il progetto è previsto nel programma triennale OO.PP. 2008/2010,*

### PREVISIONI DI PROGETTO

*Per la messa in sicurezza del versante considerato, le principali opere di consolidamento previste sono differenziate in funzione della tipologia di dissesto potenziale e consistono in :*

- a) RAFFORZAMENTO DELLO SPESSORE CORTICALE di tipo attivo (Zona A) con posa in opera di rete metallica a doppia torsione a maglie esagonali 80x100mm, rinforzata con funi ad alta resistenza (carico di rottura 1770N/mm<sup>2</sup>), fissata al versante a mezzo dadi metallici su idonee piastre metalliche di ripartizione applicate a tiranti di tipo passivo costituiti da barre metalliche rigide o 28 (GEWI BST 500S) della lunghezza di 3,00 mt cementati in foro con malta Rbk 325.
- b) FRANTUMAZIONI E DISGAGGIO BLOCCHI ISOLATI (Zona A) per prevenire meccanismi di crollo o scivolamento con frantumazione del blocco n° 6 di 3,6 mc e disgaggio, previa eventuale frantumazione, degli altri otto blocchi individuati (blocco 1: mc 0,588, blocco 2: -0,18 mc, blocco 3: 2,87 mc; blocco 4: 1,75 mc; blocco 5: 1,68 mc; blocco 7: 0,6 mc; blocco 8: 0,25 mc; blocco 9: 0,39mc);
- c) MESSA IN SICUREZZA ZONA B10 con la realizzazione di ancoraggi profondi di tipo passivo finalizzati al contenimento del substrato roccioso di fondazione attraverso barre d'acciaio al alta resistenza DYWIDAG Ø 32 mm cementate nel volume roccioso con malta Rbk 325 in foro con diametro ø 90 ed inclinazione di circa 10-15°.

*Inoltre sono previste:*

- a) Consolidamento dei muri a secco ammolorati esistenti, tramite smontaggio e rimontaggio degli stessi con reimpiego della pietra calcarea originaria ed eventuale apporto di nuovo pietrame calcareo duro. L'opera comprende la realizzazione di traversa terminale lavorata a baule in pietrame calcareo posto a secco sul muro previo livellamento dello stesso;
- b) Asportazione della vegetazione (scerbatura) e di elementi lapidei di piccole dimensioni in precarie condizioni (disgaggio) nel 60% dell'area considerata;



- c) Sostituzione tubazione acquedotto comunale;  
d) Cunetta drenanti.

### QUADRO ECONOMICO

Il progetto prevede una spesa complessiva di € 1.692.234,00 così distinta:

#### QUADRO ECONOMICO DELL'INTERVENTO

##### a) Importo esecuzione delle lavorazioni

a1)	A misura compreso sicurezza	€	1.108.699,96
a2)	A corpo		
a3)	In economia		
SOMMANO			€ 1.108.699,96

##### b) Importo per l'attuazione dei piani di sicurezza

b1)	A misura	€	43.370,71
b2)	A corpo		
SOMMANO			€ 43.370,71

##### c) Somme a disposizione della stazione appaltante per :

c1)	Lavori in economia, previsti in progetto, ed esclusi dall'appalto		
c2)	Rilevi accertamenti ed indagini	€	6.563,14
c3)	Allacciamenti a pubblici servizi	€	82.453,53
c4)	Imprevisti	-	
c5)	Acquisizione aree o immobili -Piano occupazione temporanea	€	55.435,00
c6)	Accantonamento di cui all'art. 26 c.4 L. 109/94	€	1.029,72
c7)	Spese tecniche relative a: progettazione, alle necessarie attività preliminari e di supporto, alla direzione dei lavori, assistenza giornaliera e contabilità, compreso iva ed oneri		
	Incentivi art. 18 L. 109/94 2,14% base asta	€	172.636,64
c8)	Spese per attività di consulenza o di supporto	€	23.726,18
c9)	Oneri discarica comprensivi di iva 20%	-	
c10)	Spese per pubblicità	-	
c11)	Spese per accertamenti di laboratorio e verifiche tecniche previste dal capitolato speciale d'appalto, collaudo tecnico-amministrativo, collaudo statico ed altri eventuali collaudi specialistici	€	10.000,00
c12)	IVA sui lavori	€	9.949,84
		€	221.739,99
SOMMANO			€ 583.534,04
TOTALE PROGETTO			€ 1.692.234,00

Si specifica tra l'altro che:

—Il progetto è redatto nel rispetto della normativa vigente in materia ed in particolare della L. 109/94 e del D.P.R. 554/99 e che le previsioni tecniche ed economiche appaiono in genere ammissibili;

—Per la realizzazione del progetto non è prevista espropriazione di terreno;

—I prezzi unitari previsti in progetto sono desunti dal Prezziario Regionale 2009 o giustificati da apposite analisi prezzi;

- la documentazione relativa agli intervenuti accertamenti di fattibilità tecnica, amministrativa ed economica dell'intervento risulta completa;
- gli elaborati progettuali, grafici, descrittivi e tecnico-economici, previsti dal Regolamento, risultano completi, adeguati e chiari;
- sono state acquisite tutte le approvazioni ed autorizzazioni di legge, necessarie ad assicurare l'immediata cantierabilità del progetto;
- Il capitolato speciale d'appalto è idoneo a regolare i rapporti con la futura impresa appaltatrice.

## **ELABORATI DI PROGETTO**

*Il progetto di che trattasi comprende i seguenti allegati:*

### **ELABORATI GRAFICI**

- |                                    |  |
|------------------------------------|--|
| <i>doc. A</i>                      | <i>Cartografia</i>   |
| <i>doc. B.1</i>                    | <i>Documentazione fotografica</i>  |
| <i>doc. B.2</i>                    | <i>Documentazione fotografica</i>  |
| <i>doc. C</i>                      | <i>Rilievo geostrutturale-carta dei dissesti</i>                                 |
| <i>doc. D.1</i>                    | <i>Rilievo topografico :azzonamento</i>  |
| <i>doc. D.2</i>                    | <i>Rilievo topografico : rappresentazione dtm e curve di livello</i>             |
| <i>doc. D.3</i>                    | <i>Rilievo topografico :planimetria di rilievo</i>                               |
| <i>doc. D.4</i>                    | <i>Rilievo topografico :sezioni</i>  |
| <i>doc. D.5a</i><br><i>costone</i> | <i>Rilievo topografico :rilievo manufatti e profilo del terreno al piede del</i> |
| <i>doc. D.5b</i><br><i>costone</i> | <i>Rilievo topografico :rilievo manufatti e profilo del terreno al piede del</i> |
| <i>doc. E</i>                      | <i>Planimetria dei luoghi: indicazione dell'area e del tipo di intervento</i>    |
| <i>doc. F.1</i>                    | <i>Carta degli interventi: Rete metallica rinforzata + ancoraggi</i>             |
| <i>doc. F.2</i>                    | <i>Carta degli interventi: Consolidamento muretti a secco + cunette drenanti</i> |
| <i>doc. F.3</i>                    | <i>Carta degli interventi:ubicazioni interventi</i>                              |
| <i>doc. G</i>                      | <i>Cronoprogramma dei lavori</i>   |
| <i>doc. H</i>                      | <i>Piano di sicurezza e coordinamento</i>  |

### **RELAZIONI**

- |                |  |
|----------------|--|
| <i>doc. R1</i> | <i>Relazione Generale</i>              |
| <i>doc. R2</i> | <i>Relazione Geologica</i>             |
| <i>doc. R3</i> | <i>Relazione Indagini Geognostiche</i> |
| <i>doc. R4</i> | <i>Relazione Geotecnica</i>            |

### **ELABORATI AMMINISTRATIVI**

- |                 |  |
|-----------------|--|
| <i>doc. R5</i>  | <i>Analisi prezzi</i>                          |
| <i>doc. R6</i>  | <i>Elenco Prezzi</i>                           |
| <i>doc. R7</i>  | <i>Computo Metrico Estimativo</i>              |
| <i>doc. R8</i>  | <i>Quadro Incidenza Percentuale Manodopera</i> |
| <i>doc. R9</i>  | <i>Schema di Contratto</i>                     |
| <i>doc. R10</i> | <i>Capitolato speciale d'appalto</i>           |
| <i>doc. R11</i> | <i>Stima competenze tecniche</i>               |
| <i>doc. R12</i> | <i>Quadro economico</i>                        |
| <i>doc. R13</i> | <i>Piano di occupazione temporanea</i>         |
| <i>doc. R14</i> | <i>Relazione paesaggistica semplificata</i>    |

*Gli stessi risultano completi ed atti ad individuare l'opera in ogni sua parte.*

*La specifica delle spese tecniche è stata redatta tenendo conto delle spese necessarie a completare l'incarico e i collaudi dell'opera.*

**PARERE TECNICO**

*Valutato il progetto nel suo insieme si esprime parere favorevole all'approvazione, in linea tecnica, ai sensi del combinato dell'art. 7 bis della L. 109/94, come modificata dalla L.R. 7/2002.*

*Ragusa 25/08/2009*

**IL R.U.P.  
(dott. arch. Aurelio Barone)**

