



Serv. Determinazioni Dirigenziali

Trasmessa: Serv. VII

Serv. II - Rag. Arch.

08.11.2010

*[Signature]*  
L. Resp. del servizio  
L. Sottosegretario Amministrativo

# CITTA' DI RAGUSA

## Settore VII

### DETERMINAZIONE DIRIGENZIALE

Annotata al registro generale in data <u>25.10.2010</u>  N. <u>2285</u>	<b>Oggetto :</b> Autorizzazione missione a Palermo del 26/10/10 all' Arch. Aurelio Barone per adempimenti D.Dir.n.120/DRU del 24/02/06-Adeguamento elaborati e norme di attuazione Delib.C.C.n.77 dell'1/12/2009 c/o ARTA.
N° 59 settore VII Data 22/10/2010	

### DIMOSTRAZIONE DELLA DISPONIBILITA' DEI FONDI

BIL 2010...

CAP...1039.4...

DENOM..Imp. ....1675/10

FUNZ...01...

SERV...06...

INTERV...03...

**IL RAGIONIERE CAPO**

*[Signature]*

**L'anno 2010, il giorno ventidue del mese di ottobre, nell'ufficio del Settore VII il Dirigente Arch. Ennio Torrieri ha adottato la seguente determinazione:**

**Premesso che:** l'Arch. Aurelio Barone, martedì 26 ottobre 2010, con mezzo Comunale, accompagnato dall'autista, deve recarsi a Palermo, per gli adempimenti discendenti dal D.Dir. n.120/DRU del 24/02/06: Adeguamento elaborati e norme di attuazione, giusta Delibera di Consiglio Comunale n.77 dell'1/12/09, presso l'Assessorato Regionale Territorio e Ambiente – Dipartimento Urbanistica – Servizio 4 –Affari urbanistici Sicilia sud orientale CT-RG-SR- in via Ugo La Malfa, 169;

**Che** per tale missione è necessario impegnare per l'Arch. Aurelio Barone la somma presumibile di € 25,00 per rimborso spese di vitto;

**Visto** l'art. 47, comma 1, lett.G, dello Statuto di questo Comune pubblicato sulla G.U.R.S. n.26 del 22.05.1993;

**Visto** l'art. 53 del regolamento di organizzazione degli uffici e dei servizi comunali;

### DETERMINA

1. Per quanto specificato in premessa, di autorizzare l'Arch. Aurelio Barone a recarsi a Palermo il 26/10/2010 c/o Assessorato Regionale Territorio e Ambiente;
2. Impegnare la somma presunta di € 25,00 per il pasto al cap. 1028,4 Funz. di Serv. 06 Int. 03 Bil.2010 (imp. 1675 /);
3. Provvedere con separato atto alla liquidazione.

Si allega nota prot.n.59540 del 23/09/2010 dell'ARTA.  
nota prot. 84669/2010

Ragusa li, 22/10/2010

**Il Dirigente**  
**( Arch. Ennio Torrieri )**

Il Dirigente del Settore  
Ragusa, li

Il Direttore Generale  
Ragusa, li

Visto:

Il Segretario Generale

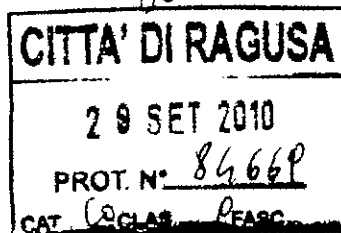
Per delega di:

Il Sindaco

REPUBBLICA ITALIANA



**Regione Siciliana**  
**Assessorato Territorio ed Ambiente**  
**Dipartimento Urbanistica**  
**Servizio 4**  
**Affari urbanistici Sicilia sud orientale CT-RG-SR**



23 SET. 2010

Parte in...  
della dete...  
N. 2285... 25.10.2010

Risposta a.....

del.....

U.O. 4.3 Prot. n. *SP540*.....

OGGETTO: Ragusa: Adempimenti discendenti dal D.Dir. n. 120/DRU del 24/02/06.  
Adeguamento elaborati e norme di Attuazione, giusta Delibera di Consiglio  
Comunale n. 77 dell'1/12/09.


Raccomandata

Al Sindaco del Comune di  
**RAGUSA**

Al Presidente del Consiglio Comunale di  
**RAGUSA**

Al Segretario Generale del Comune di  
**RAGUSA**

Al Dirigente del Settore VII-Assetto ed  
uso del Territorio- del Comune di  
**RAGUSA**



Con foglio prot. n. 58841/VII del 28/06/2010, assunto al protocollo generale dell'Arta al n. 44649 del 6/07/2010, a firma congiunta dell'Assessore all'Urbanistica e del Dirigente dell'U.T.C., Codesto Comune ha inoltrato gli atti ed elaborati sottoelencati, inerenti l'oggetto:

- Deliberazione del Consiglio Comunale n. 77 dell'1/12/2009 avente per oggetto: "Adeguamento elaborati e norme di attuazione del P.R.G. all'art. 4 del Decreto di approvazione A.R.T.A. del 24/02/2006, a supporto degli uffici e dell'utenza. (Proposta di deliberazione di G.M. n. 413 del 28/10/2009)." con allegate le Norme tecniche di attuazione ;
- Planimetria del Capoluogo in scala 1.5000;
- Planimetria di Marina di Ragusa in scala 1.5000;
- Planimetria delle Frazioni San Giacomo e Punta Braccetto in scala 1.5000.

Nel precisare che l'art. 4 del sopracitato Decreto n. 120/06 ha prescritto l'onere per Codesto Comune di apportare le modifiche e le correzioni agli elaborati del P.R.G. discendenti dal medesimo decreto approvativo " affinché per gli Uffici e

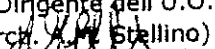
per l'Utenza risulti un testo definitivo e completo.", si rappresenta che la corretta osservanza alle prescrizioni assessoriali, che per il caso in specie riguarda solo l'elaborato "Planimetria del Capoiuolo", costituisce un preciso adempimento con il quale codesto Comune si assume la responsabilità della fedele stesura dello stesso.

Per quanto attiene le "zone stralciate" per effetto del medesimo decreto n. 120/06, che all'art. 5 prescrive il ristudio delle stesse, rilevandosi che in uno all'elaborato del P.R.G adeguato, ai sensi del citato art. 4 del decreto di approvazione, sono stati trasmessi gli elaborati relativi alla frazione di Marina di Ragusa e alle Frazioni San Giacomo e Punta Braccetto, si rammenta l'obbligo di Codesto Comune di attivare, per dette zone stralciate, la procedura ex artt. 3 e 4 L.R. n. 71/78.

Il Dirigente Generale  
(dott. Sergio Gelardi)



Il Dirigente dell'U.O.  
(arch. A. M. Stellino)



Il Responsabile del Servizio  
(ing. M. Verace)

