



Serv. Determinazioni Dirigenziali
Trasmissione: Sett. VIII, Sett. II
Rag. 166
il 21-05-2010
[Signature]

CITTÀ DI RAGUSA

SETTORE VIII

DETERMINAZIONE DIRIGENZIALE

Annotata al Registro Generale In data <u>20-05-2010</u> N. <u>961</u>	OGGETTO: Rettifica D.D. n. 678 del 13.04.2010 "Progetto speciale per censimento delle rotatorie ricadenti nel territorio comunale con il monitoraggio della vegetazione, degli impianti idrici, e del rapporto di gestione con privati" Liquidazione finale.
N. <u>84</u> Settore VIII Data <u>06.05.2010</u>	

DIMOSTRAZIONE DELLA DISPONIBILITÀ DEI FONDI

BIL. 2010 - Res. 2009 CAP. 2175-2175.1-1381.5

IMP. 1234/09
Liquid. 807/09

FUNZ. 01

SERV. 08

INTERV. 01-07

IL RAGIONIERE

[Signature]

L'anno Duemiladieci il giorno Sei del mese di MAGGIO nell'ufficio del
settore VIII, il Dirigente Arch. G. Colosi ha adottato la seguente determinazione:

IL DIRIGENTE DEL SETTORE

Premesso che:

è stato predisposto in progetto speciale finalizzato al "Censimento delle rotatorie ricadenti nel territorio comunale con il monitoraggio della vegetazione, degli impianti idrici, e del rapporto di gestione con i privati" che coinvolge i seguenti dipendenti del Settore VIII: Geom. Emanuele Russo, Sig. Distefano Vincenza, Sig. Distefano Giovanna, Sig. Chessari Giuseppe, Sig. Dibenedetto Salvatore, Sig. Leggio Rosario;

- con Determina Dirigenziale n. 2732 del 2.12.2009 detto progetto è divenuto esecutivo.

Considerato che:

- il progetto è finanziato con imputazione al Cap. 2175 Spese generali Imp. 1234/09, liq. 807/09; al Cap. 2175.1 per oneri riflessi - al Cap. 1381.5 per IRAP - giusto Bilancio 2010, residui 2009 ;
- la durata del progetto è stata di quattro mesi dall'approvazione del progetto per un totale di 319 ore;
- che le 319 ore complessive assegnate al gruppo di lavoro finalizzate al progetto speciale censimento delle rotatorie ricadenti nel territorio comunale con il monitoraggio della vegetazione, degli impianti idrici, e del rapporto di gestione con i privati", sono state completate e l'obiettivo del progetto raggiunto;
- che il Nucleo di Valutazione ha espresso parere favorevole disponendo la liquidazione dei compensi (Prot. n. 25444/ Dirett. Gen. N. 7 N.V. del 18/03/2010);
- vista la copertura finanziaria;
- ritenuta la propria competenza ai sensi dell'art. 53 del regolamento di organizzazione degli uffici e dei servizi;
- visto l'art. 47 dello statuto di questo comune.

DETERMINA


1. Liquidare la somma complessiva di € 5.978,97 relativa alla prestazione delle ore (319) effettuate a conclusione ed al raggiungimento dell'obiettivo del progetto speciale, dai componenti del suddetto progetto speciale che sono: Geom. Emanuele Russo, Sig. Distefano Vincenza, Sig. Distefano Giovanna, Sig. Chessari Giuseppe, Sig. Dibenedetto Salvatore, Sig. Leggio Rosario, secondo lo schema allegato che fa parte integrante e sostanziale del presente atto;
2. Dare atto che la somma risulta già impegnata con Determina Dirigenziale n. 2732 del 02/12/2009, con imputazione al Cap. 2175 per spese generali - Imp. 6187/08, Liq. 2123/08, al Cap. 2175.1 per oneri riflessi - al Cap. 1381.5 per IRAP -giusto Bilancio 2010, residui 2009;
3. Autorizzare l'ufficio ragioneria ad emettere il relativo mandato di pagamento.

IL DIRIGENTE
(Arch. G. Colosi)




PARTE INTEGRANTE: Parere Nucleo di Valutazione -Prospetto economico

e relazione finale




Da trasmettersi d'ufficio, oltre che al Sindaco ed al Segretario Generale, ai seguenti settori/uffici:
Ragioneria.


IL DIRIGENTE DEL SETTORE VIII
(Arch. G. Colosi)


Il Dirigente del 1° Settore
Ragusa, li

Visto:


Il Segretario Generale

La proposta visione:
Il Direttore Generale
Ragusa, li


Il Sindaco

SETTORE SERVIZI CONTABILI E FINANZIARI

Visto per la regolarità contabile attestante la copertura finanziaria ai sensi dell'art. 151, 4° comma, del TUEL.

Ragusa 10/05/2010

IL RESPONSABILE DI RAGIONERIA



Il sottoscritto Messo comunale attesta di avere pubblicato in data odierna, all'Albo Pretorio, per la durata di giorni sette, copia della stessa determinazione dirigenziale, e di averne trasmesso copia al Segretario Generale.

Ragusa 25 MAG. 2010

IL MESSO COMUNALE

IL MESSO NOTIFICATORE
(Licitra Giovanni)

Il sottoscritto Messo comunale attesta il compimento del suindicato periodo di pubblicazione e cioè dal 25 MAG. 2010 al 31 MAG. 2010

Ragusa 01 GIU. 2010

IL MESSO COMUNALE



CITTÀ DI RAGUSA

www.comune.ragusa.it

u. 3 facciale
Parte integrante e sostanziale
della determinazione dirigenziale
N. 961 del 20-05-2010

SETTORE VIII

Centri Storici e Verde Pubblico – Servizio III

P.zza San Giovanni - Tel. 0932 676539 – Fax 0932-676541

E.mail: verde.pubblico@comune.ragusa.it

Prot. N. 2.3.849

Ragusa, 15/03/2010

OGGETTO: “Censimento delle rotatorie ricadenti nel territorio comunale con monitoraggio della vegetazione, degli impianti idrici, e del rapporto di gestione con privati- Approvazione del Nucleo di valutazione n. 87767/156/D.G. del 02/10/2009.

RELAZIONE ILLUSTRATIVA A CONSUNTIVO

Premesso:

A. che questo Settore ha elaborato un progetto speciale ai sensi dell'art.6 del C.C.D.I. dal titolo “Censimento delle rotatorie ricadenti nel territorio comunale con monitoraggio della vegetazione, degli impianti idrici, e del rapporto di gestione con privati;

B. che il nucleo di valutazione ha esitato favorevolmente in data 29.10-2009 e che prevedeva di doversi svolgersi in 4 mesi dall'approvazione e quindi entro il 29.02.2010;

Che lo stesso rientrava nella fattispecie di tipo “A” in quanto collegato alla attività gestionale della struttura che sulla base di una esigenza precisa avanzata dall'Amministrazione veniva proposto per il raggiungimento di un obiettivo consistente nella conoscenza di tutte le rotatorie ricadenti nel territorio di Ragusa e di Marina di Ragusa.

L'obiettivo principale del progetto si proponeva di monitorare, controllare ed inventariare il numero delle rotatorie assegnate, soprattutto ad individuare quelle rotatorie non ancora impiantate a verde e non assegnate, la cui futura assegnazione comporterebbe notevoli economie che si potranno realizzare per l'Amm.ne

Per raggiungere tale obiettivo nel periodo tra il 29.10.2010 ed il 29.02.2010, si è proceduto al censimento delle rotatorie ivi compreso la vegetazione piante ricadenti sul territorio di Ragusa e di Marina di Ragusa, tramite le seguenti fasi:

- 1) Elenco di tutte le rotatorie del territorio di Ragusa e Marina di Ragusa;
- 2) Inventario di tutte le piante – cespugli – siepi.
- 3) Inventario di tutti gli impianti.
- 4) Elenco di tutte le rotatorie assegnate;
- 5) Elenco di tutte le rotatorie non assegnate;
- 6) Realizzazione di apposita planimetria e foto relative per ogni singola rotatoria;

Da ciò si è potuto riassumere quanto segue:

DENOMINAZIONE ROTATORIE

DENOMINAZIONE ROTATORIE		SUPERFICIE	SISTEMAZIONE A VERDE		LATIFOGIE	PALMIZIE	CESPUGLI	SIEPI	TAPPETO ERBOSO	AREA SPONSORIZZATA		IN FASE DI REALIZZAZIONE
		MQ.	SI	NO				ML.	MQ.	SI	NO	
1	LARGO DON MINZONI	52,00	X		3	3		6			X	
2	PIAZZA LIBERTA'	47,56	X				12				X	
3	PIAZZA DEL POPOLO (stazione)	435,11		X							X	X
4	VIA VIRGILIO	136,00	X			6	30		98,00		X	
5	PIAZZA VANN'ANTO'	285,00	X		5	4	70		190,00	X		
6	PIAZZA CROCE	254,34	X			7			120,00	X		
7	VIA ACHILLE GRANDI	314,80	X			6	60	28	263,00		X	
8	VIA EPICARMO VIA P. NENNI	315,25	X		1	2	9		315,25	X		
9	VIA CARDUCCI - VIA ARCHIMEDE	63,62	X			1	20				X	
10	VIA ARCHIMEDE - VIA COLAIANNI	237,66	X		1		4		196,00	X		
11	VIA ARCHIMEDE -VIA PLEBISCITO	326,89	X				200		326,89	X		
12	C.SO V. VENETO -VIA F. DA LODI	63,58		X						X		X
13	VIA RUMOR -VIA BENLINGUER	254,36	X		1	4					X	
14	VIA MADACASCAR -VIA MELILLI	124,62		X							X	
15	VIA LA PIRA -VIA MELILLI	200,96	X			56			200,96		X	
16	VIA LA PIRA - VIA FORLANINI	706,50		X	6	1					X	
17	VIA LA PIRA - VIA LOMBARDIA	531,52	X		1	6	95		480,00	X		
18	VIA LA PIRA - VIA E. FIERAMOSCA	1661,23	X			87	9		1480,00	X		
19	VIA E. FIERAMOSCA - VIA F.DA LODI	615,44	X			10	105	23	615,44	X		
20	SAN LUIGI (V. EUROPA - V. D. AMERICHE)	2122,60	X		3	6	104	30	2122,60	X		
21	BALCONE MAZZARELLI	615,44		X						X		X
22	VIA PSAUMIDA VIA MAGNA GRECIA			X							X	X
23	VIA DEL MARE - VIA VASCO DE GAMA	62,00	X		1			22			X	
24	LUNG. A. DORIA -VIA PORTOVENERE	254,34	X			5		6			X	
25	VIA PORTO VENERE - VIA CABOTO	706,50	X			18	15		706,50	X		
26	VIA A. RIZZO - VIA DUILIO	2908,40		X							X	
27	VIA CERVIA - VIA CATTOLICA (GESUITI)	320,00	X			5		6		X		
28	VIA MARIO RICCI (GESUITI)	1700,00	X			19	10				X	
29	VIA RICCI VIA RIMEMBRANZA	226,86	X			10	24				X	
30	VIALE EUROPA VIALE AMERICHE	2041,11	X		6	13	15		2041,11	X		
31	VIA E. FIERAMOSCA VIA AUSTRALIA	507,62	X		1	16	10				X	
32	VIA PSAUMIDA VIA CARTIA			X							X	X
33	VIA A. RIZZO VIA DONNALUCATA	153,86	X			3					X	
SOMMANO		16225,17	25	8	29	288	792	121	9155,75	14	19	5

E quindi si desume che:


- N° 33 rotatorie sono state censite;
- N° 25 rotatorie sono complete di sistemazione a verde;
- Sono state censite n° 1.109 piante (latifoglie, palmizie e cespugli) e ml. 121,00 di siepi;
- In n° 14 rotatorie sono stati realizzati i tappeti erbosi, per un totale complessivo di mq. 9.155,75 ;
- N° 5 rotatorie sono in fase di realizzazione;
- N. 14 Rotatorie sono state assegnate a privati per la sponsorizzazione, che provvedono alla manutenzione ordinaria.

Maggiori ragguagli e dettami possono riscontrarsi nelle tavole grafiche allegate.

Pertanto, sulla base di quanto indicato dal Geom Emanuele Russo Funzionario Tecnico del servizio verde pubblico del settore VIII, e considerato anche la palese riuscita della iniziativa proposta all'Amministrazione, è nelle condizioni di affermare che l'obiettivo centrale del progetto così come esplicitato superiormente è stato pienamente raggiunto nei tempi previsti, con l'apporto del personale qualitativamente e quantitativamente previsto nella proposta di progetto, potendo altresì affermare che ciascuno dei dipendenti aderenti allo stesso ha contribuito ciascuno con il massimo rendimento.


Si allega la scheda di partecipazione delle figure partecipanti al progetto con l'indicazione della misura del compenso spettante in ottemperanza all'art.7 del C.C.D.I. 1998/2001.

Il Responsabile del Progetto
(Geom. Emanuele Russo)



Il Dirigente Settore VIII
(Arch. Giorgio Colosi)

VP



20.05.2010



CITTA' DI RAGUSA

www.comune.ragusa.it

UFFICIO DEL DIRETTORE GENERALE

C.so Italia, 72 - Tel. 0932 676273 - Fax 0932 67273 - E-mail direttore.generale@comune.ragusa.it



Prot.n. 25444 /Dirett.Gen. n. 1 N.V.

Ragusa, 18.03.2010

Al Dirigente del 8° Settore

SEDE

OGGETTO: Progetto Speciale " Censimento delle rotatorie ricadenti nel territorio comunale con monitoraggio della vegetazione, degli impianti idrici, e del rapporto di gestione con privati".

VERIFICA DEL NUCLEO DI VALUTAZIONE SUL CONSEGUIMENTO DEI RISULTATI RAGGIUNTI

Sulla base della relazione finale del Responsabile del progetto, circa il conseguimento dei risultati raggiunti, il Nucleo di Valutazione nella seduta del 18 marzo 2010 ha espresso parere favorevole e dispone la liquidazione dei compensi.



Presidente del Nucleo di valutazione
Dott. Giuseppe Salerno

0 SETTORE VIII° CENTRI STORICI E VERDE PUBBLICO

delibera
N. 961 del 20.05.2010

Progetto speciale Anno 2009 - 2010 : "Censimento delle rotatorie ricadenti nel territorio comunale con il monitoraggio della vegetazione, degli impianti idrici, e del rapporto di gestione con i privati "

€ 4.519,25

partecipanti al progetto	ore	Indice presenza	param. CATEG.	Indice CATEG.	rendimento	Indice rendimento	Importo presenza	Importo qualifica	Importo rendimento	compenso lordo
Russo Emanuele	53	0,166144	151	25,0878	100,00	16,61442	150	287	375	€ 812,22
Distefano Vincenza	54	0,169279	119	20,1442	100,00	16,92790	153	230	383	€ 765,66
Chessari Giuseppe	53	0,166144	112	18,6082	100,00	16,61442	150	213	375	€ 738,19
Di Benetto Salvatore	53	0,166144	112	18,6082	100,00	16,61442	150	213	375	€ 738,19
Distefano Giovanna	53	0,166144	112	18,6082	100,00	16,61442	150	213	375	€ 738,19
Leggio Rosario	53	0,166144	106	17,6113	100,00	16,61442	150	201	375	€ 726,80
319	1,000000			118,6677		100,00000		totale		€ 4.519,25
oneri riflessi 23,80%										€ 1.075,58
Irap 8,50%										€ 384,14
totale										€ 5.978,97

IL DIRIGENTE DEL SETTORE VIII°
(ARCH. GIORGIO COLOSI)