



Serv. Determinazioni Dirigenziali
Trasmessa: Sett. VIII, Sett. II
Rag. Albo
il 04-12-2009
Il Resp. del servizio
L'Istruttore Amministrativo
(M. Striano)
[Signature]

CITTÀ DI RAGUSA

SETTORE VIII

DETERMINAZIONE DIRIGENZIALE

| | |
|---|--|
| Annotata al Registro Generale In data <u>2 DIC. 2009</u> N. <u>2732</u> | OGGETTO: Progetto speciale per censimento delle rotatorie ricadenti nel territorio comunale con il monitoraggio della vegetazione, degli impianti idrici, e del rapporto di gestione con privati |
| N. <u>169</u> Settore VIII Data <u>05-11-2009</u> | |

DIMOSTRAZIONE DELLA DISPONIBILITÀ DEI FONDI

BIL. 2009

CAP. 2175
CAP. 2175.1
CAP. 1381.5

IMP. 1236
liquid. 807
09

FUNZ. 01

SERV. 08

INTERV. 01 - 07

IL RAGIONIERE

[Signature]

L'anno Duemilanove, il giorno CINQUE del mese di NOVEMBRE nell'ufficio del settore VIII, il Dirigente Arch. G. Colosi ha adottato la seguente determinazione:

IL DIRIGENTE

Premesso che:

Che il Comune di Ragusa negli ultimi anni ha realizzato nell'ambito del territorio comunale un cospicuo numero di rotatorie allo scopo di migliorare la viabilità con un più celere deflusso degli autoveicoli in prossimità degli incroci interessati, come anche per migliorare l'aspetto urbanistico e paesaggistico delle zone interessate dai nuovi manufatti;

Che in virtù della volontà fortemente sostenuta dall'Amm.ne per la sponsorizzazione delle aree realizzate è stato centrato l'obiettivo di cedere le rotatorie ai privati con un ritorno economico per l'Amm.ne che viene sgravata dai costi necessari per la mancata manutenzione, ed in certi casi addirittura dai costi sostenuti dai privati che hanno provveduto anche alla sistemazione e realizzazione del verde all'interno delle rotatorie.

Considerato che nessun inventario né delle infrastrutture né delle essenze vegetali ricadenti nelle rotatorie e nelle aree cedute ai privati è stato effettuato sin dall'inizio degli anni 2000-2001 periodo nel quale sono state stipulate le prime convenzioni con privati per la sponsorizzazione delle aree citate.

Si è ritenuto necessario redigere un progetto speciale per avere una completa visione di tutte le aree cedute ai privati sia dal punto di vista tecnico che amministrativo nonché una verifica del rispetto delle condizioni previste nelle convenzioni dalle ditte assegnatarie, soprattutto per non vanificare il lavoro già svolto negli anni, gli sforzi e sacrifici sostenuti dall'ufficio, oltre i copiosi investimenti effettuati dall'amm.ne per la realizzazione.

Il progetto prevede:

Censimento di tutte le rotatorie di pertinenza ricadenti nel territorio comunale;
Monitoraggio della vegetazione presente in ogni rotatoria;
Monitoraggio e tipologia degli impianti d'irrigazione ove presenti;
Monitoraggio delle aree a verde assegnate a privati per la sponsorizzazione;
Rivisitazione dei fascicoli e controlli di tutte le convenzioni stipulate con privati con relativi aggiornamenti;
Inserimento delle planimetrie delle rotatorie su cartografia delle tavole del P.R.G.

La parte interessata dal censimento e monitoraggio è quella di Ragusa e Marina di Ragusa, centri di un cospicuo numero di rotatorie fortemente volute e realizzate dalle Amm.ne soprattutto da quella in carica, allo scopo di migliorare l'aspetto urbanistico paesaggistico e la qualità della vita del cittadino, ed è proprio per questo che il suo sviluppo, la sua cura e la sua fruibilità sono oggetto di grande attenzione da parte degli utenti, come anche per migliorare la sicurezza stradale e la viabilità per un più celere deflusso degli autoveicoli in prossimità di incroci e slarghi stradali.

Pertanto è necessario che il personale preposto al progetto si faccia carico di monitorare tutte le aree interessate e riferire al responsabile del progetto Geom. Russo, lo stato di fatto riscontrato nei vari siti, affinché ad inventario effettuato, lo stesso possa predisporre gli interventi necessari a salvaguardia della pubblica incolumità tendenti ad eliminare eventuali disfunzioni riscontrati soprattutto negli impianti d'irrigazione che con la parziale fuoruscita dell'acqua sulla via pubblica potrebbe costituire un potenziale pericolo per la viabilità, e possa indurre i beneficiari al rispetto e condivisione delle condizioni previste in convenzione rendendo più suggestive le aree assegnate attraverso l'arricchimento vegetativo.

Il progetto, in sé assume una duplice funzione e cioè, oltre a monitorare, controllare ed inventariare il numero delle rotatorie o aree a verde assegnate, soprattutto ad individuare quelle rotatorie non ancora impiantate a verde e non assegnate, la cui futura assegnazione comporterebbe notevoli economie che si potranno realizzare per l'Amm.ne nell'ottica anche di una migliore razionalizzazione della spesa necessaria per la loro sistemazione, manutenzione e cura del verde.

Il tutto comporta l'impiego di tempi medi e la presenza di appropriato personale addetto ai lavori del presente progetto che provvederà ad effettuare tutti i sopralluoghi e tutte le operazioni relative alla predisposizione degli inventari necessari per la riuscita del progetto, con obiettivi e finalità soprattutto vantaggiosi per l'Amm.ne che fruirà di un quadro generale ed effettivo dell'identità e stato dei luoghi di tutte le rotatorie cittadine, con l'inserimento anche delle rispettive planimetrie nella cartografia delle tavole del P.R.G.

Pertanto, il Geom. Russo, coadiuvato dal personale dell'ufficio interessato al progetto avrà il compito di curare le procedure tecnico-amministrative e di coordinamento di tutte le attività necessarie alla perfetta riuscita del progetto ed al raggiungimento degli obiettivi prefissati, mentre il personale assistente e giardiniere provvederà ad effettuare i sopralluoghi necessari.

- Visto il parere favorevole espresso dal Nucleo di valutazione trasmesso con prot. n. 87767/156 del 29/10/2009
- Visto il parere favorevole espresso dal responsabile del settore ragioneria in ordine alla regolarità contabile, nonché l'attestazione della copertura finanziaria da parte del Capo Settore Ragioneria;
- Considerato che la materia oggetto del presente provvedimento rientra tra le attribuzioni dei dirigenti, indicati nell'art. 53 del vigente regolamento di organizzazione degli uffici e dei servizi ai quali si rinvia;
- Visto il successivo art. 65 del medesimo Regolamento, in ordine alla pubblicità ed efficacia delle determinazioni Dirigenziali;
- Ritenuto di dover provvedere in merito;
- Visto il D.L.vo 29/93

DETERMINA

- 1) Approvare il Progetto speciale finalizzato al "censimento delle rotatorie ricadenti nel territorio comunale con il monitoraggio della vegetazione, degli impianti idrici, e del rapporto di gestione con privati"
- 2) Impegnare la somma complessiva di € 5.978,97, di cui € 4.519,25 somma autorizzata per spese generali, con imputazione al cap. 2175(1) e 1.075,58 per oneri riflessi pari al 23,80% con imputazione al cap. 2175.1, e 384,14 per Irap pari al 8,50% con imputazione al cap. 1381.5
- (1) Imp. 1234/09. Liq. 807/09 giusto piano di spesa 2009.
- 3) Dare atto che i componenti del progetto speciale sono i dipendenti: Geom. Russo Emanuele, Sig. Distefano Vincenzo, Sig. Leggio Rosario, Sig. Chessari Giuseppe, Sig. Di Benedetto Salvatore, Sig. Distefano Giovanna.
- 4) autorizzare l'Ufficio Ragioneria ad emettere relativo mandato di pagamento, tenendo conto che i corrispettivi saranno erogati in due soluzioni, a metà progetto ed al raggiungimento dell'obiettivo (in base al monte ore effettivamente prestatato da ogni dipendente) dopo la successiva liquidazione del settore.



IL DIRIGENTE DEL SETTORE VIII

PARTE INTEGRANTE:

Relazione, Prospetto economico e, Parere nucleo di valutazione

Da trasmettersi d'ufficio, oltre al Sindaco e al Segretario Generale ai seguenti settori/uffici: Ragioneria

Visto:
Il Dirigente del 1° Settore
Ragusa, li
Il Direttore Generale
Ragusa, li
Per presa visione:
Il Sindaco



IL DIRIGENTE DEL SETTORE VIII

SETTORE SERVIZI CONTABILI E FINANZIARI

Visto per la regolarità contabile attestante la copertura finanziaria ai sensi dell'art. 151, 4° comma, del TUEL.

Ragusa _____

IL RESPONSABILE DI RAGIONERIA



Il sottoscritto Messo comunale attesta di avere pubblicato in data odierna, all'Albo Pretorio, per la durata di giorni sette, copia della stessa determinazione dirigenziale, e di averne trasmesso copia al Segretario Generale.

Ragusa 10 DIC. 2009

IL MESSO COMUNALE

IL MESSO NOTIFICATORE
(Tagliari Sergio)

Il sottoscritto Messo comunale attesta il compimento del suindicato periodo di pubblicazione e cioè dal 10 DIC. 2009 al 16 DIC. 2009

Ragusa 17 DIC. 2009

IL MESSO COMUNALE

COMUNE DI RAGUSA
Settore VIII- Edilizia Pubblica

u. 6 Facciate

| | | |
|---------|----|-----------|
| Parte | di | totale |
| della | di | totale |
| N. 2732 | -2 | DIC. 2009 |

Prot. N. 96

Ragusa, 15.09.2009

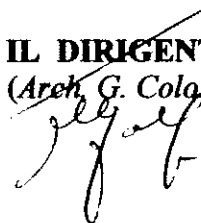
OGGETTO: Progetto speciale 2009.

**AL PRESIDENTE DEL NUCLEO
DI VALUTAZIONE**

S E D E

Si trasmette, in allegato, per il seguito di competenza, il progetto speciale "censimento delle rotatorie ricadenti nel territorio comunale con monitoraggio della vegetazione ,degli impianti idrici e del rapporto di gestione con i privati.

IL DIRIGENTE
(Arch. G. Colasi)



CITTÀ' DI RAGUSA

SETTORE VIII "CENTRI STORICI E VERDE PUBBLICO "

- PROGETTO SPECIALE AI SENSI DELL'ART.6 DEL C.C.D.I. -

Censimento delle rotatorie ricadenti nel territorio comunale con monitoraggio della vegetazione, degli impianti idrici, e del rapporto di gestione con privati-

Ragusa, li 15/09/09

IL FUNZIONARIO RESPONSABILE

(Geom. E. Russo)



IL DIRIGENTE

(Arch. G. Colosi)



IL PROGETTO

Si riporta di seguito la descrizione delle mansioni che ciascun dipendente partecipante al progetto dovrà espletare per la corretta riuscita dello stesso.

Con il provvedimento di approvazione del progetto verrà nominato contestualmente come responsabile dello stesso il Geom. Russo Emanuele in qualità di funzionario del verde pubblico. Lo stesso svolgerà tutte le attività di coordinamento che verranno, nel particolare definite di concerto col Dirigente del Settore Arch. G.Colosi.

Il progetto prevede:

- Censimento di tutte le rotatorie di pertinenza ricadenti nel territorio comunale;
- Monitoraggio della vegetazione presente in ogni rotatoria;
- Monitoraggio e tipologia degli impianti d'irrigazione ove presenti;
- Monitoraggio delle aree a verde assegnate a privati per la sponsorizzazione;
- Rivisitazione dei fascicoli e controlli di tutte le convenzioni stipulate con privati con relativi aggiornamenti;
- Inserimento delle planimetrie delle rotatorie su cartografia delle tavole del P.R.G.

La parte interessata dal censimento e monitoraggio è quella di Ragusa e Marina di Ragusa, centri di un cospicuo numero di rotatorie fortemente volute e realizzate dalle Amm.ni soprattutto da quella in carica, allo scopo di migliorare l'aspetto urbanistico paesaggistico e la qualità della vita del cittadino, ed è proprio per questo che il suo sviluppo, la sua cura e la sua fruibilità sono oggetto di grande attenzione da parte degli utenti, come anche per migliorare la sicurezza stradale e la viabilità per un più celere deflusso degli autoveicoli in prossimità di incroci e slarghi stradali.

Considerato che nessun inventario nè delle infrastrutture nè delle essenze vegetali ricadenti nelle rotatorie e nelle aree cedute ai privati è stato effettuato sin dall'inizio degli anni 2000-2001 periodo nel quale sono state

stipulate le prime convenzioni con privati per la sponsorizzazione delle aree citate, col presente progetto si vuole avere una completa visione di tutte le aree cedute ai privati sia dal punto di vista tecnico che amministrativo nonchè una verifica del rispetto delle condizioni previste nelle convenzioni dalle ditte assegnatarie, soprattutto per non vanificare il lavoro già svolto negli anni, gli sforzi e sacrifici sostenuti dall'ufficio, nonchè i copiosi investimenti effettuati dall'amm.ne per la realizzazione.

Pertanto è necessario che il personale preposto al progetto si faccia carico di monitorare tutte le aree interessate e riferire al responsabile del progetto Geom. Russo, lo stato di fatto riscontrato nei vari siti, affinchè ad inventario effettuato, lo stesso possa predisporre gli interventi necessari a salvaguardia della pubblica incolumità tendenti ad eliminare eventuali disfunzioni riscontrati soprattutto negli impianti d'irrigazione che con la parziale fuoriuscita dell'acqua sulla via pubblica potrebbe costituire un potenziale pericolo per la viabilità, e possa indurre i beneficiari al rispetto e condivisione delle condizioni previste in convenzione rendendo più suggestive le aree assegnate attraverso l'arricchimento vegetativo.

Il progetto, in sé assume una duplice funzione e cioè, oltre a monitorare, controllare ed inventariare il numero delle rotatorie o aree a verde assegnate, soprattutto ad individuare quelle rotatorie non ancora impiantate a verde e non assegnate, la cui futura assegnazione comporterebbe notevoli economie che si **potranno realizzare per l'Amm.ne** nell'ottica anche di una migliore razionalizzazione della spesa necessaria per la loro sistemazione, manutenzione e cura del verde .-

Il tutto comporta l'impiego di tempi medi e la presenza di appropriato personale addetto ai lavori del presente progetto che provvederà ad effettuare tutti i sopralluoghi e tutte le operazioni relative alla predisposizione degli inventari necessari per la riuscita del progetto, con obiettivi e finalità soprattutto vantaggiosi per l'Amm.ne che fruirà di un quadro generale ed effettivo dell'identità e stato dei luoghi di tutte le rotatorie cittadine, con l'inserimento anche delle rispettive planimetrie nella cartografia delle tavole del P.R.G.

Pertanto, il Geom. Russo, coadiuvato dal personale dell'ufficio interessato al progetto avrà il compito di curare le procedure tecnico-amministrative e di coordinamento di tutte le attività necessarie alla perfetta riuscita del progetto ed al raggiungimento degli obiettivi prefissati,

mentre il personale assistente e giardiniere provvederà ad effettuare i sopralluoghi necessari.

Il presente progetto, data la specificità del lavoro da effettuare, prevede l'impiego di personale qualificato del settore, quale il Geom. Russo responsabile del progetto, la signora Distefano Vincenza si occuperà degli aspetti amministrativi mentre la restante parte del personale quali la sig.ra Distefano Giovanna, il capo giardiniere Dibenedetto Salvatore, il capo operaio Chessari Giuseppe ed il giardiniere Leggio Rosario si occuperanno dei sopralluoghi, dei controlli e delle verifiche dello stato vegeto-produttivo del patrimonio di verde ricadente in tutte le aree oggetto di censimento il tutto da trasmettere all'ufficio verde pubblico.-

Il personale aderente al progetto viene espressamente identificato con quello indicato all'allegato elenco ove a fianco di ciascun nominativo risulta apposta firma del dipendente per accettazione .


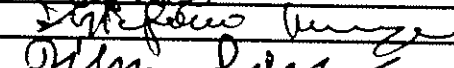

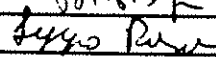


Il dipendente firmatario, autorizzato dall'Amministrazione Comunale, si obbligherà ad osservare tutte le prescrizioni contenute nella presente descrizione.

In caso di inosservanza degli obblighi assunti, il responsabile del progetto ha l'obbligo di diffidare, per iscritto, il dipendente inadempiente ed in caso in cui l'inadempienza continui a persistere, provvederà tempestivamente alla segnalazione, previo raccordo con il Dirigente di Settore, all'Amministrazione la quale si riserverà, per ogni singolo caso, di adottare i conseguenti provvedimenti.

Il pagamento del compenso spettante è fissato in funzione della stima effettuata in sede di redazione progettuale del lavoro da svolgersi.

DIPENDENTI INTERESSATI AL PROGETTO E COSTO COMPLESSIVO DEL PROGETTO

il compenso verrà erogato con liquidazione del Dirigente del Settore, previo nulla osta del responsabile del progetto.

| ADESIONE DEI PARTECIPANTI AL PROGETTO | | | |
|---------------------------------------|-----------------------|----|--|
| | | | FIRMA |
| 1 | Russo Emanuele | D3 |  |
| 2 | Distefano Vincenza | C1 |  |
| 1 | Dibenedetto Salvatore | B3 |  |
| 1 | Chessari Giuseppe | B3 |  |
| 1 | Distefano Giovanna | B3 |  |
| 1 | Leggio Rosario | B1 |  |

TEMPI DI REALIZZAZIONE DEL PROGETTO

Dato il cospicuo numero di rotatorie e aree a verde cedute a privati si prevedono tempi e modalità relativamente significativi interessanti tutto il periodo autunnale e parte dell'inverno con obbligati sopralluoghi e controlli che devono essere effettuati fuori dal normale orario di servizio. Pertanto la durata preventivata di mesi quattro, decorre dall'approvazione del progetto presumibilmente da metà di Ottobre a metà Febbraio 2010.-


PERCHÉ DEL PROGETTO

L'attuazione del progetto contribuirà sensibilmente a garantire la perfetta riuscita dell'inventario e monitoraggio del verde pubblico ricadente nelle rotatorie cittadine e nelle aree cedute a privati facilitandone la gestione e funzionalità all'ufficio, che ad inventario effettuato farà un riscontro riportato su apposita tabella di tutte le le rotatorie ed aree interessate e dei beneficiari assegnatari con relativo aggiornamento alla consegna del progetto

Consente nel contempo di garantire un supporto tecnico-logistico a vantaggio dell'Amm.ne Comunale che azzererà la spesa per la gestione e la manutenzione di tutte queste aree cedute ai privati, nonchè il controllo e la vigilanza della vegetazione delle rotatorie i celeri interventi effettuati dai privati eviteranno il disseccamento e la perdita di parte della piante, che oltre a deturpare notevolmente i vari siti e l'ambiente circostante comporterebbero significativi incrementi si spesa per l'Amm.ne che dovrebbe provvedere all'espianto e rimozione, con conseguente acquisti e reimpianti di nuove piante comprtante notevoli costi per l'Amministrazione.-

IL DIRIGENTE DEL SETTORE VIII°

(Arch. Giorgio Colosi)



SCHEDA PARTECIPAZIONE E COMPENSI progetto speciale "censimento delle rotatorie ricadenti nel territorio comunale con monitoraggio della vegetazione, degli impianti idrici e del rapporto di gestione coi privati".-

[illegible]



CITTÀ DI RAGUSA

www.comune.ragusa.it

UFFICIO DEL DIRETTORE GENERALE

C.so Italia, 72 - Tel. - Fax 0932 676273 - E-mail direttore.generale@comune.ragusa.it

Prot. n. 87767/156/dir.gen.

Ragusa, 29 ottobre 2009

OGGETTO: Esame progetto speciale. Esito del parere del Nucleo di Valutazione.

Al Dirigente del Settore VIII

SEDE

Si comunica che il Nucleo di Valutazione nella seduta del 20 ottobre 2009 ha espresso parere favorevole alla realizzazione del progetto presentato dalle S.V. denominato "Censimento delle rotatorie ricadenti nel territorio comunale con monitoraggio della vegetazione, degli impianti idrici e del rapporto di gestione con i privati".

La somma autorizzata è pari a € 4.519,25, prelevata quanto dal budget del Settore VIII previsto per l'anno 2009.

Pertanto, l'esatto ammontare del budget del progetto, ai fini dell'approvazione della spesa, andrà calcolato nella misura percentuale del 10%, rientrando il progetto stesso nella fattispecie di tipo "A" (art. 6 C.C.D.I. 1998-2001). Il relativo calcolo della spesa dovrà essere effettuato sulla base delle aliquote di lavoro straordinario aggiornate secondo il vigente contratto collettivo.

Il Presidente del Nucleo di Valutazione
(dott. Giuseppe Salerno)