



CITTA' DI RAGUSA
RIPUBBLICATO ALL'ALBO PRETORIO

dal 31-07-18 al 15-08-18
Ragusa, il 31-07-2018

IL RESPONSABILE
L'Istruttore Direttivo C. S.
Dott.ssa Aurelia Asaro



3419

COMUNE DI RAGUSA

N. 243

VERBALE DI DELIBERAZIONE DELLA GIUNTA MUNICIPALE

del 70 LUG. 2018

OGGETTO: Catasto Comunale delle aree percorse dal fuoco. Perimetrazione aree e Registro Ditte.
Anno 2017

L'anno duemila *dieciotto* Il giorno *dieci* alle ore *15,30*

del mese di *Luglio* nel Palazzo di Città e nella consueta sala delle

adunanze, in seguito ad invito di convocazione, si è riunita la Giunta Municipale con l'intervento dei Signori:

Presiede la seduta il

Sindaco *Avv. Giuseppe Lasci'*

Sono presenti i signori Assessori:

	Presenti	Assenti
1) dr. Luigi Rabito	<i>Si</i>	
2) dr. Giovanni Iacono		<i>Si</i>
3) dr.ssa Giovanna Licitra	<i>Si</i>	
4) dr.ssa Raimonda Salamone	<i>Si</i>	
5) ing. Giovanni Giuffrida	<i>Si</i>	

Assiste il

Segretario Generale dott. *Vito Vittorio Scatogna*

Il Presidente, constatato che il numero dei presenti è legale, dichiara aperta la seduta e invita i convenuti a deliberare sull'argomento in oggetto specificato.

LA GIUNTA MUNICIPALE

-Vista la proposta, di pari oggetto n. 76757 /Sett. IV del 04/07/2018

-Visti i pareri favorevoli sulla proposta espressi ai sensi della L.R. 11/12/1991 n.48 e successive modifiche:

- per la regolarità tecnica, dal Responsabile del Servizio;
- per la regolarità contabile, dal Responsabile del Servizio di Ragioneria;
- sotto il profilo della legittimità, dal Segretario Generale del Comune;

- Ritenuto di dovere provvedere in merito;

- Visto l'art. 12, comma 2. della L.R. n. 44/91 e successive modifiche ed integrazioni;

ad unanimità di voti resi nelle forme di legge

DELIBERA

1. Approvare la proposta di deliberazione indicata in premessa per farne parte integrante e sostanziale e farla propria;
2. Dichiarare la presente deliberazione immediatamente esecutiva ai sensi dell'art. 12,2° comma della L.R. 44/91, con voti unanimi e palesi

PROPOSTA PARTE INTEGRANTE

Letto, approvato e sottoscritto.

L'ASSESSORE ANZIANO

IL SINDACO

IL SEGRETARIO GENERALE

Il sottoscritto messo comunale attesta che copia della presente deliberazione è stata affissa all'Albo Pretorio il

12 LUG. 2013

fino al 27 LUG. 2013 per quindici giorni consecutivi.

Ragusa, li

12 LUG. 2013

IL MESSO COMUNALE
IL MESSO NOTIFICATORE
(Selvino Francesco)

Certificato di immediata esecutività della delibera

☒ Certifico che la deliberazione è stata dichiarata immediatamente esecutiva ai sensi del 2° Comma dell'Art.12 della L.R. n.44/91.

() Certifico che la deliberazione è stata dichiarata urgente ed immediatamente esecutiva ai sensi dell'Art.16 della L.R. n.44/91.

Ragusa, li

10 LUG. 2013

IL SEGRETARIO GENERALE

Dott. Vito V. Scalogna

() Certifico che, contestualmente all'affissione all'Albo, la deliberazione è stata trasmessa in copia ai capi gruppo consiliari, ai sensi del 4° Comma dell'Art.15 della L.R. n.44/91.

() Certifico che entro dieci giorni dall'affissione all'Albo è/non è stata formulata richiesta di sottoposizione a controllo dell'atto deliberativo, ai sensi dei commi 3° e 5° dell'Art.15 della L.R. 44/91, così come sostituito con l'Art.4 della L.R. 23/97.

Ragusa, li

IL SEGRETARIO GENERALE

Il sottoscritto messo comunale attesta che copia della presente deliberazione è rimasta affissa all'Albo Pretorio di questo Comune per quindici giorni consecutivi dal 12 LUG. 2013 al 27 LUG. 2013 senza opposizione/con opposizione _____

Ragusa, li

IL MESSO COMUNALE

Certificato di avvenuta pubblicazione della deliberazione

Vista l'attestazione del messo comunale, certifico che la presente deliberazione, è stata affissa all'Albo Pretorio di questo Comune il giorno 12 LUG. 2013 ed è rimasta affissa per quindici giorni consecutivi decorrenti dal 12 LUG. 2013 senza opposizione/con opposizione _____

Ragusa, li

IL SEGRETARIO GENERALE

Certificato di avvenuta esecutività della deliberazione

Certifico che la deliberazione è divenuta esecutiva dopo il decimo giorno della pubblicazione.

Ragusa, li

IL SEGRETARIO GENERALE

Per Copia conforme da servizi

Ragusa, li 12 LUG. 2013



IL SEGRETARIO GENERALE

IL V. SEGRETARIO GENERALE

Dott. Francesco Lamiere



CITTÀ DI RAGUSA

www.comune.ragusa.it

SETTORE I

3° Servizio Deliberazioni

C.so Italia, 72 – Tel. – 0932 676231 – Fax 0932 676229

Il sottoscritto messo comunale attesta che copia della presente deliberazione è stata affissa all'Albo Pretorio per quindici giorni consecutivi dal **31/07/2018** al **15/08/2018** e contro di essa non è stato prodotto reclamo alcuno.

Ragusa, **20 AGO. 2018**



IL MESSO COMUNALE

IL MESSO NOTIFICATORE
(Salomè Francesco)


CERTIFICATO DI RIPUBBLICAZIONE

Il Segretario Generale del Comune di Ragusa, su conforme attestazione dell'impiegato addetto, certifica che copia della deliberazione di **G.M. n. 243 del 10/07/2018** avente per oggetto: "**CATASTO COMUNALE DELLE AREE PERCORSE DAL FUOCO. PERIMETRAZIONE AREE E REGISTRO DITTE. ANNO 2017.**" è stata pubblicata all'Albo Pretorio del Comune per quindici giorni consecutivi dal **31/07/2018** al **15/08/2018**.

Certifica, inoltre, che non risulta prodotta all'Ufficio Comunale alcuna opposizione contro la stessa deliberazione.

Ragusa, **20 AGO. 2018**

IL SEGRETARIO GENERALE

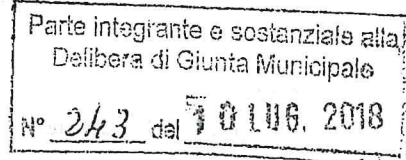


f.to

Dott. Vito V. Scalogna



COMUNE DI RAGUSA



SETTORE IV

Prot.n. 76757 /Sett. IV

del 06/07/2018

Proposta di Deliberazione per la Giunta Municipale

OGGETTO: Catasto Comunale delle aree percorse dal fuoco. Perimetrazione aree e Registro Ditte.

Anno 2017

Il sottoscritto Michele Scarpulla, Dirigente del Settore IV, propone alla Giunta Municipale il seguente schema di deliberazione

LA GIUNTA MUNICIPALE

Premesso che:

- con Deliberazione di Giunta Municipale n° 154 del 07/05/2018 è stato approvato in via preliminare, ai sensi della legge n. 353/2000 art. 10 comma2, l'Aggiornamento del Catasto Comunale delle aree percorse dal fuoco: "Perimetrazione aree e Registro ditte Anno 2017", corredata dai seguenti elaborati:
 - Tavola 1 "Incendio del 30/06/2017 Località Monte Arcibessi " identificativo 15249;
 - Tavola 2 "Incendio del 10/07/2017 Località Cozzo Gallo" identificativo 18042;
 - Tavola 3 "Incendio del 25/07/2017 Località Cozzo di Grova" identificativo 15402 e "Incendio del 17/09/2017 Località C/da Lusia" identificativo 16787;
 - Registro Ditte.
- con la stessa deliberazione di Giunta municipale è stata predisposta la pubblicazione all'albo Pretorio Comunale, per gg. 30 per le eventuali osservazioni,
- in data 11/06/2018 il Segretario Generale, su conforme attestazione dell'impiegato addetto, ha certificato che copia della deliberazione di G.M. n° 154 del 07/05/2018 è stata pubblicata all'albo Pretorio del Comune e che non risulta prodotta all'Ufficio Comunale alcuna

opposizione contro la stessa deliberazione;

Visto:

- il Piano Regolatore generale vigente;
- la carta dei Beni Paesaggistici del Dipartimento Regionale BB.CC.AA. ed E.P. – Area Soprintendenza per i Beni Naturali ed Ambientali;
- il Piano Paesaggistico della Provincia di Ragusa approvato con D.A. del 05/04/2016 e pubblicato sulla GURS n° 20 del 13/05/2016;
- la legge n° 353 del 21/11/2000 "Legge quadro in materia di incendi boschivi", contenente divieti e prescrizione degli incendi boschivi;
- la Legge regionale n° 16 del 06/11/1996 e s.m.i. "Riordino della legislazione in materia forestale e di tutela della vegetazione";
- la Legge Regionale n° 14 del 14/04/2006 che modifica la L.R. n° 16/96;

Considerato che:

- Le sopracitate normative, nelle aree percorse dal fuoco e registrate dal Corpo Forestale dello Stato, nonché inserite nel Catasto particellare Comunale, prescrivono:
 - l'immodificabilità della destinazione dei suoli per il periodo di almeno 15 anni;
 - il vincolo di inedificabilità per anni 10;
 - il divieto per anni 5 di procedere al rimboschimento e di avviare progetti di ingegneria ambientale con risorse finanziarie pubbliche, il divieto di caccia e pascolo per un decennio.
 - che il comma 2° dell'art. 10 della suindicata Legge 353/2000, prevede la pubblicazione all'Albo Pretorio Comunale, per 30gg., dell'Elenco delle predette aree, per eventuali osservazioni e che, decorso tale termine, si procede, nei successivi 60 gg. alle valutazioni delle stesse e all'approvazione definitiva degli elenchi e alle relative perimetrazioni;

Tenuto conto:

- che l'Assessorato Agricoltura e Foreste – Corpo Forestale – pubblica, annualmente, sul sito di pertinenza della Regione Siciliana "SIF2, l'elenco delle aree, boscate e non, percorse dal fuoco da perimetrare, al fine dell'applicazione dei vincoli previsti per l'anno 2017;

Preso atto

- che l'aggiornamento del "Catasto comunale delle aree percorse dal fuoco. Perimetrazione aree e Registro Ditte è composto dai seguenti elaborati:
 - Tavola 1 "Incendio del 30/06/2017 Località Monte Arcibessi" identificativo 15249;
 - Tavola 2 "Incendio del 10/07/2017 Località Cozzo Gallo" identificativo 18042;
 - Tavola 3 "Incendio del 25/07/2017 Località Cozzo di Grova" identificativo 15402 e "Incendio del 17/09/2017 Località C/da Lusia" identificativo 16787;
 - Registro Ditte.
- che copia del piano deve essere trasmessa, all'ufficio Territoriale del Governo al Dipartimento Regionale di Protezione Civile e all'Ispettorato Ripartimentale delle Foreste territorialmente competenti.

Visto l'Art. 12 comma 2 della L.R. n°44/91

Visto il D.lgs 267/2000


Visto il D.lgs 118/2011

Visto il D.L. n° 174/12 convertito in L.231/2012

Visto il vigente O.R.E.L. così come integrato e modificato dal T.U. degli EE.LL

Ad unanimità di voti, resi nelle forme di legge

DELIBERA

1. Dare atto che, a seguito di pubblicazioni all'albo Pretorio del Comune, non risulta prodotta all'Ufficio Comunale alcuna opposizione;
 2. Approvare, in via definitiva, l'Aggiornamento del Catasto Comunale delle aree percorse dal fuoco: "Perimetrazione aree e Registro ditte Anno 2017", corredata dai seguenti elaborati allegati parte integrante del presente atto:
 - o Tavola 1 "Incendio del 30/06/2017 Località Monte Arcibessi " identificativo 15249;
 - o Tavola 2 "Incendio del 10/07/2017 Località Cozzo Gallo" identificativo 18042;
 - o Tavola 3 "Incendio del 25/07/2017 Località Cozzo di Grova" identificativo 15402 e "Incendio del 17/09/2017 Località C/da Lusia" identificativo 16787;
 - o Registro Ditte.
 3. Dare atto che la presente Deliberazione non comporta riflessi diretti o indiretti sulla situazione economica-finanziaria o sul patrimonio dell'Ente;
 4. Dichiarare la presente deliberazione immediatamente esecutiva ai sensi dell'art.12 comma 2° della L.R. n° 44/91 e successive modifiche con voti unanimi e palesi, al fine di trasmettere nei tempi previsti dalla Legge 353/2000 la trasmissione degli elaborati "Perimetrazione aree e Registro ditte Anno 2017".
- 

Parere di Regolarità Tecnica

Ai sensi degli artt. 49 e 147- bis del D.Lgs. 267/2000, si esprime parere favorevole di regolarità tecnica, attestante la regolarità e la correttezza dell'azione amministrativa, sulla proposta di deliberazione in oggetto.

Si attesta, altresì, che la deliberazione:

() comporta

(X) non comporta

Riflessi diretti o indiretti sulla situazione economico-finanziaria o sul patrimonio dell'Ente

Ragusa, 25.07.2018

Il Dirigente

Parere di Regolarità Contabile

Ai sensi degli artt. 49 e 147 - bis del D.Lgs. 267/2000 e per quanto previsto dall'art. 32 del Regolamento di Contabilità, si esprime parere favorevole di regolarità contabile, sulla proposta di deliberazione in oggetto.

Accertamento n.

CAP.

Prenotazione di impegno n.

CAP.

Ragusa, 06.07.2018

Il Dirigente del Servizio Finanziario

Visto Contabile

Presa Visione della proposta di deliberazione in oggetto.

Ragusa, 06.07.2018

Il Dirigente del Servizio Finanziario

Parere di legittimità

Si esprime parere favorevole in ordine alla legittimità

Ragusa, 06 LUG. 2018

Il Segretario Generale
Dott. Vito V. Scapugno

Motivazione dell'eventuale parere contrario:

(X) Da dichiarare di immediata esecuzione

Allegati - Parte integrante:

Tavola 1 "Incendio del 30/06/2017 Località Monte Arcibessi" identificativo 15249; Tavola 2 "Incendio del 10/07/2017 Località Cozzo Gallo" identificativo 18042; Tavola 3 "Incendio del 25/07/2017 Località Cozzo di Grova" identificativo 15402 e "Incendio del 17/09/2017 Località C/da Lusìa" identificativo 16787; Registro Ditte; Avviso pubblico; modulo osservazioni.

Ragusa, 05.07.2018

Il Responsabile del Procedimento

Il Capo Settore

Visto L'Assessore al ramo