


CITTA' DI RAGUSA  
RIPUBBLICATO ALL'ALBO PRETORIO  
dal 24 MAG. 2013 al 08 GIU. 2013  
Ragusa, il 24 MAG. 2013  
IL RESPONSABILE



2299

L'Istruttore Pignatelli C. S.  
Dott.ssa Aurelia Asaro



## COMUNE DI RAGUSA

N. 154

### VERBALE DI DELIBERAZIONE DELLA GIUNTA MUNICIPALE

del 07 MAG. 2018

OGGETTO: Catasto Comunale delle aree percorse dal fuoco. Perimetrazione aree e Registro Ditte.  
Anno 2017

L'anno duemila *diecimila* Il giorno *sette* alle ore *13,45*

del mese di *Maggio* nel Palazzo di Città e nella consueta sala delle

adunanze, in seguito ad invito di convocazione, si è riunita la Giunta Municipale con l'intervento dei Signori:

Presiede la seduta il

Sindaco *ing. Federico Piratello*

Sono presenti i signori Assessori:

	Presenti	Assenti
1) geom. Massimo Iannucci	<i>Si</i>	
2) dr. Stefano Martorana	<i>Si</i>	
3) dr. Antonio Zanutto		<i>Si</i>
4) Sig. Sebastiana Disca	<i>Si</i>	
5) Prof. Gianluca Leggio	<i>Si</i>	

Assiste il

Segretario Generale dott.

*Vito Vittorio Scabone*

Il Presidente, constatato che il numero dei presenti è legale, dichiara aperta la seduta e invita i convenuti a deliberare sull'argomento in oggetto specificato.

## LA GIUNTA MUNICIPALE

-Vista la proposta, di pari oggetto n. *48091* /Sett. IV del *26-04-2018*

-Visti i pareri favorevoli sulla proposta espressi ai sensi della L.R. 11/12/1991 n.48 e successive modifiche:

- per la regolarità tecnica, dal Responsabile del Servizio;
- per la regolarità contabile, dal Responsabile del Servizio di Ragioneria;
- sotto il profilo della legittimità, dal Segretario Generale del Comune;

- Ritenuto di dovere provvedere in merito;

- Visto l'art. 12, comma 2. della L.R. n. 44/91 e successive modifiche ed integrazioni;

ad unanimità di voti resi nelle forme di legge

### DELIBERA

1. Approvare la proposta di deliberazione indicata in premessa per farne parte integrante e sostanziale e farla propria;
2. Dichiarare la presente deliberazione immediatamente esecutiva ai sensi dell'art. 12,2° comma della L.R. 44/91, con voti unanimi e palesi,

### PROPOSTA PARTE INTEGRANTE

Letto, approvato e sottoscritto.

IL SINDACO

L'ASSESSORE ANZIANO

IL SEGRETARIO GENERALE

Il sottoscritto messo comunale attesta che copia della presente deliberazione è stata affissa all'Albo Pretorio il 08 MAG. 2019 fino al 23 MAG. 2019 per quindici giorni consecutivi.

Ragusa, li

08 MAG. 2019

IL MESSO COMUNALE  
IL MESSO NOTIFICATORE  
(Lidia Giovanna)

**Certificato di immediata esecutività della delibera**

☒ Certifico che la deliberazione è stata dichiarata immediatamente esecutiva ai sensi del 2° Comma dell'Art.12 della L.R. n.44/91.

☐ Certifico che la deliberazione è stata dichiarata urgente ed immediatamente esecutiva ai sensi dell'Art.16 della L.R. n.44/91.

Ragusa, li

07 MAG. 2019

IL SEGRETARIO GENERALE

Dot. Vito V. Scalogna

☐ Certifico che, contestualmente all'affissione all'Albo, la deliberazione è stata trasmessa in copia ai capi gruppo consiliari, ai sensi del 4° Comma dell'Art.15 della L.R. n.44/91.

☐ Certifico che entro dieci giorni dall'affissione all'Albo è/non è stata formulata richiesta di sottoposizione a controllo dell'atto deliberativo, ai sensi dei commi 3° e 5° dell'Art.15 della L.R. 44/1, così come sostituito con l'Art.4 della L.R. 23/97.

Ragusa, li

IL SEGRETARIO GENERALE

Il sottoscritto messo comunale attesta che copia della presente deliberazione è rimasta affissa all'Albo Pretorio di questo Comune per quindici giorni consecutivi dal

senza opposizione/con opposizione

Ragusa, li

08 MAG. 2019

al 23 MAG. 2019

IL MESSO COMUNALE

**Certificato di avvenuta pubblicazione della deliberazione**

Vista l'attestazione del messo comunale, certifico che la presente deliberazione, è stata affissa all'Albo Pretorio di questo Comune il giorno 08 MAG. 2019 ed è rimasta affissa per quindici giorni consecutivi decorrenti dal 08 MAG. 2019 senza opposizione/con opposizione

Ragusa, li

IL SEGRETARIO GENERALE

**Certificato di avvenuta esecutività della deliberazione**

Certifico che la deliberazione è divenuta esecutiva dopo il decimo giorno della pubblicazione.

Ragusa, li

IL SEGRETARIO GENERALE



Per Copia conforme da

Ragusa, li 08 MAG. 2019

IL SEGRETARIO GENERALE  
L'Istruttore Direttivo C. S.  
Dot. ssg. Maria Asaro



# CITTÀ DI RAGUSA

[www.comune.ragusa.it](http://www.comune.ragusa.it)

## SETTORE I

**3° Servizio Deliberazioni**

**C.so Italia, 72 – Tel. – 0932 676231 – Fax 0932 676229**

Il sottoscritto messo comunale attesta che copia della presente deliberazione è stata affissa all'Albo Pretorio per quindici giorni consecutivi **dal 24/05/2018 al 08/06/2018** e contro di essa non è stato prodotto reclamo alcuno.

**Ragusa, .....**



**IL MESSO COMUNALE**

## CERTIFICATO DI RIPUBBLICAZIONE

Il Segretario Generale del Comune di Ragusa, su conforme attestazione dell'impiegato addetto, certifica che copia della deliberazione di **G.M. n. 154 del 07/05/2018** avente per oggetto: "**CATASTO COMUNALE DELLE AREE PERCORSE DAL FUOCO. PERIMETRAZIONE AREE E REGISTRO DITTE. ANNO 2017.**" è stata pubblicata all'Albo Pretorio del Comune per quindici giorni consecutivi **dal 24/05/2018 al 08/06/2018.**


Certifica, inoltre, che non risulta prodotta all'Ufficio Comunale alcuna opposizione contro la stessa deliberazione.

**Ragusa, .....**



**IL SEGRETARIO GENERALE**

**f.to**



## COMUNE DI RAGUSA

SETTORE IV

Prot.n. 15091 /Sett. IV del 26.04.2018

### Proposta di Deliberazione per la Giunta Municipale

OGGETTO: Catasto Comunale delle aree percorse dal fuoco. Perimetrazione aree e Registro Ditte.

Anno 2017

Il sottoscritto Arch. Marcello Dimartino Dirigente del Settore IV propone alla Giunta Municipale il seguente schema di deliberazione

### LA GIUNTA MUNICIPALE

#### Premesso che:

- con Delibera di Giunta Municipale n° 380 del 02/10/2007, è stato istituito il Catasto Comunale delle Aree percorse dal fuoco;
- è stata elaborata la perimetrazione delle aree percorse dal fuoco per gli anni dal 2007 al 2016, in analogia a quanto comunicato dal Corpo Forestale "Assessorato Agricoltura e Foreste";
- per gli stessi anni, è stato redatto il Registro Comunale delle Ditte proprietarie delle aree percorse dal fuoco;

#### Visto:

- il Piano Regolatore generale vigente;
- la carta dei Beni Paesaggistici del Dipartimento Regionale BB.CC.AA. ed E.P. – Area Soprintendenza per i Beni Naturali ed Ambientali;
- il Piano Paesaggistico della Provincia di Ragusa approvato con D.A. del 05/04/2016 e pubblicato sulla GURS n° 20 del 13/05/2016;
- la legge n° 353 del 21/11/2000 "Legge quadro in materia di incendi boschivi", contenente divieti e prescrizione degli incendi boschivi;

- la Legge regionale n° 16 del 06/11/1996 e s.m.i. "Riordino della legislazione in materia forestale e di tutela della vegetazione";
- la Legge Regionale n° 14 del 14/04/2006 che modifica la L.R. n° 16/96;


#### **Considerato che:**

- Le sopracitate normative , nelle aree percorse dal fuoco e registrate dal Corpo Forestale dello Stato, nonché inserite nel Catasto particellare Comunale, prescrivono:
  - l'immodificabilità della destinazione dei suoli per il periodo di almeno 15 anni;
  - il vincolo di inedificabilità per anni 10;
  - il divieto per anni 5 di procedere al rimboschimento e di avviare progetti di ingegneria ambientale con risorse finanziarie pubbliche, il divieto di caccia e pascolo per un decennio.
  - che il comma 2° dell'art. 10 della suindicata Legge 353/2000, prevede la pubblicazione all'Albo Pretorio Comunale, per 30gg., dell'Elenco delle predette aree, per eventuali osservazioni e che, decorso tale termine, si procede, nei successivi 60 gg. alle valutazioni delle stesse e all'approvazione definitiva degli elenchi e alle relative perimetrazioni;

#### **Tenuto conto:**

- che l'Assessorato Agricoltura e Foreste – Corpo Forestale – pubblica , annualmente, sul sito di pertinenza della Regione Siciliana " SIF2, l'elenco delle aree, boscate e non, percorse dal fuoco da perimetrare, al fine dell'applicazione dei vincoli previsti per l'anno 2017;

#### **Preso atto**

- 
- che l'aggiornamento del "Catasto comunale delle aree percorse dal fuoco. Perimetrazione aree e Registro Ditte è composto dai seguenti elaborati:
    - Tavola 1 "Incendio del 30/06/2017 Località Monte Arcibessi " identificativo 15249;
    - Tavola 2 "Incendio del 10/07/2017 Località Cozzo Gallo" identificativo 18042;
    - Tavola 3 "Incendio del 25/07/2017 Località Cozzo di Grova" identificativo 15402 e "Incendio del 17/09/2017 Località C/da Lusia" identificativo 16787;
    - Registro Ditte.

**Tutto ciò premesso**, considerato che il presente provvedimento non è soggetto, per sua natura, al parere di regolarità contabile di cui all'art. 49 del D.lgs n° 267 del 18/05/2000, si propone alla G.M. di deliberare in merito e, qualora si aderisse alla sopracitata proposta e si adottasse la deliberazione, il parere tecnico, di cui all'art.53 della Legge 142/90, deve intendersi reso con l'illustrazione sopra fatta e con la sottoscrizione della relazione medesima.

Copia del piano deve essere trasmessa, all'ufficio Territoriale del Governo al Dipartimento Regionale di Protezione Civile e all'Ispettorato Ripartimentale delle Foreste territorialmente competenti.

**Visto** l'Art. 12 comma 2 della L.R. n°44/91

Visto il D.lgs 267/200

Visto il D.lgs 118/2011

Visto il D.L. n° 174/12 convertito in L.231/2012

Visto il vigente O.R.E.L. così come integrato e modificato dal T.U. degli EE.LL

Ad unanimità di voti, resi nelle forme di legge

## DELIBERA

1. Approvare, in via preliminare, ai sensi della legge n. 353/2000 art. 10 comma2, l'Aggiornamento del Catasto Comunale delle aree percorse dal fuoco: "Perimetrazione aree e Registro ditte Anno 2017", corredata dai seguenti elaborati allegati parte integrante del presente atto:
  - Tavola 1 "Incendio del 30/06/2017 Località Monte Arcibessi " identificativo 15249;
  - Tavola 2 "Incendio del 10/07/2017 Località Cozzo Gallo" identificativo 18042;
  - Tavola 3 "Incendio del 25/07/2017 Località Cozzo di Grova" identificativo 15402 e "Incendio del 17/09/2017 Località C/da Lusia" identificativo 16787;
  - Registro Ditte.
2. Approvare l'avviso pubblico e il modulo per le osservazioni allegati parte integrante del presente atto;
3. Pubblicare all'albo Pretorio Comunale, per gg. 30 per le eventuali osservazioni, il Registro del Catasto Comunale con l'individuazione delle Ditte e i relativi elaborati grafici, sulle quali graveranno, ai sensi della legge 353/2000, i seguenti vincoli e prescrizioni:
  - L'immodificabilità della destinazione dei suoli nelle aree percorse dal fuoco e debitamente registrate dal Corpo Forestale dello Stato, nonché inserite nel Catasto Comunale Particellare, per il periodo di almeno anni 15;
  - Il vincolo di inedificabilità per anni 10;
  - Il divieto di procedere al rimboschimento e di avviare progetti di ingegneria ambientale con risorse finanziarie pubbliche per anni 5;
  - Il divieto di caccia e pascolo per anni 10;
4. Dare atto che, a seguito delle osservazioni pervenute, si procederà, con ulteriore atto, all'approvazione definitiva degli elenchi e delle relative perimetrazioni;
5. Dare atto che la presente Deliberazione non comporta riflessi diretti o indiretti sulla situazione economica-finanziaria o sul patrimonio dell'Ente;
6. Dichiarare la presente deliberazione immediatamente esecutiva ai sensi dell'art.12 comma 2° della L.R. n° 44/91 e successive modifiche con voti unanimi e palesi, al fine di trasmettere nei tempi previsti dalla Legge 353/2000 la trasmissione degli elaborati "Perimetrazione aree e Registro ditte Anno 2017".

03 MAG. 2018

## Parere di Regolarità Tecnica

Ai sensi degli artt. 49 e 147-bis del D.Lgs. 267/2000, si esprime parere favorevole di regolarità tecnica, attestante la regolarità e la correttezza dell'azione amministrativa, sulla proposta di deliberazione in oggetto.

Si attesta, altresì, che la deliberazione:

( ) comporta

(x) non comporta

Riflessi diretti o indiretti sulla situazione economico-finanziaria o sul patrimonio dell'Ente

Ragusa, 26 APR. 2018

Il Dirigente

## Parere di Regolarità Contabile

Ai sensi degli artt. 49 e 147-bis del D.Lgs. 267/2000 e per quanto previsto dall'art. 32 del Regolamento di Contabilità, si esprime parere favorevole di regolarità contabile, sulla proposta di deliberazione in oggetto.

Accertamento n.

CAP.

Prenotazione di impegno n.

CAP.

Ragusa,

Il Dirigente del Servizio Finanziario

## Visto Contabile

Presa Visione della proposta di deliberazione in oggetto.

Ragusa, 05/05/2018

Il Dirigente del Servizio Finanziario

## Parere di legittimità

Si esprime parere favorevole in ordine alla legittimità

Ragusa, 07 MAG. 2018

Il Segretario Generale

Dott. Vito V. Scalfogna

Motivazione dell'eventuale parere contrario:

(x) Da dichiarare di immediata esecuzione

Allegati – Parte integrante:

Tavola 1 "Incendio del 30/06/2017 Località Monte Arcibessi" identificativo 15249; Tavola 2 "Incendio del 10/07/2017 Località Cozzo Gallo" identificativo 18042; Tavola 3 "Incendio del 25/07/2017 Località Cozzo di Grova" identificativo 15402 e "Incendio del 17/09/2017 Località C/da Lusia" identificativo 16787; Registro Ditte; Avviso pubblico; modulo osservazioni.

Ragusa, 26-04-2018

Il Responsabile del Procedimento

Il Capo Settore  
Arch. Marcello DIMARTINO

Visto L'Assessore al ramo



# CITTA' DI RAGUSA

[www.comune.ragusa.gov.it](http://www.comune.ragusa.gov.it)



## SETTORE IV

Pianificazione urbanistica e centri storici

Servizio 6° Protezione Civile

Via Mario Spadola, 56 - tel. 0932/676882

## AVVISO

**Oggetto:** Catasto Incendi 2017. Legge Regionale 353/2000.

Si avvisa la cittadinanza che con delibera n° .....del ..... è stata approvata l'aggiornamento del Catasto Comunale delle aree percorse dal fuoco - perimetrazione aree e Registro Ditte anno 2017 redatto dal Settore IV – Protezione Civile del Comune di Ragusa.

Ai sensi dell'art.10 della Legge 353 del 21 novembre 2000, ogni portatore di interesse legittimo, potrà proporre osservazioni entro il termine di 30 giorni dalla data di pubblicazione del presente avviso all'Albo Pretorio del Comune di Ragusa.

Le osservazioni dovranno essere prodotte utilizzando il modulo allegato e dovranno essere trasmesse in busta chiusa a mezzo raccomandata al seguente indirizzo

**“Comune di Ragusa Settore IV – Pianificazione Urbanistica e Centri Storici, Viale N. Colajanni, 69/a 97100 Ragusa”.**

La busta dovrà indicare all'esterno la dicitura “OSSERVAZIONE al Catasto Comunale incendi - anno 2017”. le eventuali osservazioni pervenute nei termini sopra indicati, verranno esaminati ed entro 60 giorni si procederà alla definitivamente approvato il Catasto Comunale Incendi.

L'atto deliberativo di approvazione del Catasto Comunale Incendi e gli elaborati e le tavole grafiche sono consultabili è nell'Albo Pretorio on line del Comune di Ragusa.  
Ragusa

Il Dirigente del Settore IV  
Arch. Marcello Dimartino



Parte integrante e sostanziale alla  
Delibera di Giunta Municipale  
N° 154 del 07 MAG. 2018

## COMUNE DI RAGUSA

**Modulo per la presentazione delle osservazione al Catasto Incendi. Anno 2017**

Da compilare a cura dell'Amministrazione ricevente

PROT. N.	DEL	N. progr. osservazione
----------	-----	------------------------

Dati del soggetto proponente l'osservazione

**COGNOME**

**NOME**

**NATO A**

**RESIDENTE A**

**NELLA QUALITA'**

**TEL/FAX**

**E-MAIL**

**DATI CATASTALI**

**OGGETTO DELLE OSSERVAZIONI:**

---

---

---

---

---

---

---

---

---

---

**DATA**

**FIRMA**

Si allega documento di identità in corso di validità