



COMUNE DI RAGUSA

VERBALE DI DELIBERAZIONE DELLA GIUNTA MUNICIPALE

N. 461
del 11 NOV. 2015

OGGETTO: Approvazione Protocollo d'Intesa da stipulare tra l'Istituto d'Istruzione Superiore Statale "G.B. Vico – Umberto I – R.Gagliardi", la Società Italiana di fotogrammetria e topografia e il Comune di Ragusa.

L'anno duemila quindicesimi Il giorno undicesimi alle ore 13,00
del mese di Novembre nel Palazzo di Città e nella consueta sala delle
adunanze, in seguito ad invito di convocazione, si è riunita la Giunta Municipale con l'intervento dei Signori:

Presiede la seduta il

Sindaco ing. Federico Picitto

Sono presenti i signori Assessori:

	Presenti	Assenti
1) geom. Massimo Iannucci	Si	
2) arch. Stefania Campo	Si	
3) dr. Stefano Martorana	Si	
4) rag. Salvatore Corallo	Si	
5) dr. Salvatore Martorana	Si	
6) dr. Antonio Zanutto		Si

Assiste il

Segretario Generale dott.

Vito Vittorio Scelofone

Il Presidente, constatato che il numero dei presenti è legale, dichiara aperta la seduta e invita i convenuti a deliberare sull'argomento in oggetto specificato.

LA GIUNTA MUNICIPALE

-Vista la proposta, di pari oggetto n. 94670 /Sett. I del 10.11.2015

-Visti i pareri favorevoli sulla proposta espressi ai sensi della L.R. 11/12/1991 n.48 e successive modifiche:

- per la regolarità tecnica, dal Responsabile del Servizio;
- per la regolarità contabile, dal Responsabile del Servizio di Ragioneria;
- sotto il profilo della legittimità, dal Segretario Generale del Comune;

- Ritenuto di dovere provvedere in merito;

- Visto l'art. 15 e 12, 2° comma della L.R. n. 44/91 e successive modifiche ed integrazioni;

ad unanimità di voti resi nelle forme di legge


DELIBERA

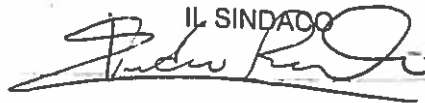
- 1) Approvare la proposta di deliberazione indicata in premessa per farne parte integrante e sostanziale e farla propria;
- 2) deliberare la presente deliberazione immediatamente esecutiva ai sensi dell'art. 12, 2° comma della L.R. n. 44/91, con voti unanimi e palesi.


PROPOSTA PARTE INTEGRANTE

allegata: nota prot. n. 89737 del 28/10/2015

Letto, approvato e sottoscritto.


L'ASSESSORE ANZIANO

IL SINDACO


IL SEGRETARIO GENERALE


Il sottoscritto messo comunale attesta che copia della presente deliberazione è stata affissa all'Albo Pretorio il
12 NOV. 2015 fino al 27 NOV. 2015 per quindici giorni consecutivi.

Ragusa, li

12 NOV. 2015

IL MESSO COMUNALE
IL MESSO NOTIFICATORE
(*Salonia Francesco*)

Certificato di immediata esecutività della delibera

☒ Certifico che la deliberazione è stata dichiarata immediatamente esecutiva ai sensi del 2° Comma dell'Art.12 della L.R. n.44/91.

☐ Certifico che la deliberazione è stata dichiarata urgente ed immediatamente esecutiva ai sensi dell'Art.16 della L.R. n.44/91.

Ragusa, li

11 NOV. 2015

IL SEGRETARIO GENERALE
IL SEGRETARIO GENERALE
Dott. Vito V. Scalogna

☒ Certifico che, contestualmente all'affissione all'Albo, la deliberazione è stata trasmessa in copia ai capi gruppo consiliari, ai sensi del 4° Comma dell'Art.15 della L.R. n.44/91.

☐ Certifico che entro dieci giorni dall'affissione all'Albo è/non è stata formulata richiesta di sottoposizione a controllo dell'atto deliberativo, ai sensi dei commi 3° e 5° dell'Art.15 della L.R. 44/91, così come sostituito con l'Art.4 della L.R. 23/97.

Ragusa, li

12 NOV. 2015

IL SEGRETARIO GENERALE
IL FUNZIONARIO C.S.
(*Maria Rosaria Scalone*)

Il sottoscritto messo comunale attesta che copia della presente deliberazione è rimasta affissa all'Albo Pretorio di questo Comune per quindici giorni consecutivi dal 12 NOV. 2015 al 27 NOV. 2015 senza opposizione/con opposizione

Ragusa, li

IL MESSO COMUNALE

Certificato di avvenuta pubblicazione della deliberazione

Vista l'attestazione del messo comunale, certifico che la presente deliberazione, è stata affissa all'Albo Pretorio di questo Comune il giorno 12 NOV. 2015 ed è rimasta affissa per quindici giorni consecutivi decorrenti dal

12 NOV. 2015 senza opposizione/con opposizione

Ragusa, li

IL SEGRETARIO GENERALE

Certificato di avvenuta esecutività della deliberazione

Certifico che la deliberazione è divenuta esecutiva dopo il decimo giorno della pubblicazione.

Ragusa, li

IL SEGRETARIO GENERALE

CITTA' DI RAGUSA

Per Copia conforme da servizio amministrativo.

Ragusa, li 12 NOV. 2015

IL SEGRETARIO GENERALE

IL FUNZIONARIO C.S.
(*Maria Rosaria Scalone*)





COMUNE DI RAGUSA

SETTORE

Prot n. 94670

/Sett. I

del 10/11/15

Proposta di Deliberazione per la Giunta Municipale

OGGETTO: Approvazione Protocollo d'Intesa da stipulare tra l'Istituto d'Istruzione Superiore Statale "G.B. Vico – Umberto I – R. Gagliardi" e la Società Italiana di Fotogrammetria e Topografia e il Comune di Ragusa.

Il sottoscritto Dr. Francesco Lumiera, Dirigente del Settore, su incarico dell'Amministrazione propone alla Giunta Municipale il seguente schema di deliberazione

LA GIUNTA MUNICIPALE

Vista la richiesta prot. n. 89737 del 28/10/2015, presentata dalla Società Italiana di Fotogrammetria e Topografia - SIFET;

Visto che il Comune di Ragusa è interessato al monitoraggio del patrimonio storico;

Visto il Protocollo di Convenzione, allegato alla presente proposta, volto a disciplinare le modalità di svolgimento di approfondimento destinato agli studenti degli ultimi anni delle scuole superiori ad indirizzo tecnico;

Considerato che i corsi di perfezionamento rappresentano per gli alunni, occasioni di crescita, utili all'apprendimento di metodologie e contenuti formativi in linea con l'attuale rapida evoluzione tecnologica e le conseguenti trasformazioni che il mondo del lavoro sta subendo e che comportano, anche in ambito pubblico, nuove competenze professionali con profili caratterizzati da una cultura multidisciplinare ed evoluta;

Ritenuta la competenza della Giunta Municipale ai sensi delle vigenti norme, in particolare, legge regionale n. 48/1991 e Statuto comunale;

Ritenuto di dovere provvedere in merito;

DELIBERA

- 1) Approvare il Protocollo d'Intesa tra l'Istituto "G.B. Vico – Umberto I – R. Gagliardi" - Comune di Ragusa - Società Italiana di Fotogrammetria e Topografia (SIFET);
- 2) Dare mandato al Dirigente del Settore IV per l'adozione di tutti gli atti conseguenziali necessari;
- 3) Dichiarare la presente deliberazione immediatamente esecutiva stante l'avvio dell'anno scolastico già in corso, ai sensi dell'art. 12 comma 2 della L.R. n. 44/91.
- 4) Dare atto che la presente, non comporta riflessi diretti o indiretti sulla situazione economico-finanziaria o sul patrimonio dell'Ente, ai sensi degli artt. 49 e 147 – bis del D.Lgs 267/2000

Parere di Regolarità Tecnica

Ai sensi degli artt. 49 e 147- bis del D.Lgs.267/2000, si esprime parere favorevole di regolarità tecnica, attestante la regolarità e la correttezza dell'azione amministrativa, sulla proposta di deliberazione in oggetto.

Si attesta altresì, che la deliberazione:

☐ comporta

☒ non comporta

Riflessi diretti o indiretti sulla situazione economico-finanziaria o sul patrimonio dell'Ente.

Ragusa, 11/11/2015

Il Dirigente

Parere di Regolarità Contabile

Ai sensi degli artt. 49 e 147- bis del D.Lgs.267/2000, e per quanto previsto dall'art. 32 del Regolamento di Contabilità, si esprime parere favorevole di regolarità contabile sulla proposta di deliberazione in oggetto.

Accertamento n. CAP.

Prenotazione di impegno n. CAP.

Ragusa,
Finanziario

Il Dirigente del Servizio

Visto Contabile

Preso visione della proposta di deliberazione in oggetto.

Ragusa, 11/11/2015
Finanziario

Il Dirigente del Servizio

Parere di legittimità

Si esprime parere favorevole in ordine alla legittimità.

Ragusa, 11 NOV. 2015



Il Segretario Generale
Dott. Vito Scalogna

Motivazione dell'eventuale parere contrario:

☒ Da dichiarare di immediata esecuzione

Allegati - Parte integrante:

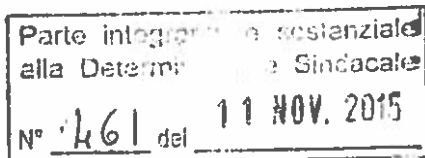
- Boffe Convenzione, proposta SIFET/Prot. 89737/2015

Ragusa,

Il Responsabile del Procedimento

Il Capo Settore

Visto l'Assessore al ramo



Ministero dell'Istruzione, dell'Università e della Ricerca
Istituto d'Istruzione Superiore Statale
"G. B. Vico - Umberto I - R. Gagliardi"
Sezione: Costruzioni Ambiente e Territorio



Società Italiana di Fotogrammetria e Topografia
(SIFET)



Comune di Ragusa

Protocollo d'intesa tra
Istituto "G. B. Vico - Umberto I - R. Gagliardi", Comune di Ragusa e
la Società Italiana di Fotogrammetria e Topografia (SIFET)
Definito

"ADOTTIAMO I NOSTRI MONUMENTI"

PREMESSO:

- che l'Istituto "G. B. Vico - Umberto I - R. Gagliardi" è interessato a collaborare con l'Amministrazione Comunale di Ragusa, con la Società Italiana di Fotogrammetria e Topografia-SIFET e con i professionisti del

territorio, al fine di promuovere la cultura dell'innovazione e dell'ammodernamento del sistema scolastico attraverso progetti di sensibilizzazione e formazione sull'uso delle nuove tecnologie nel settore scolastico;

- che l'Amministrazione Comunale di Ragusa è interessata al monitoraggio del patrimonio storico e non solo;
- che la Sifet promuove perfezionamenti destinati agli studenti degli ultimi anni delle scuole superiori che prevedono, nel corso di studi, l'insegnamento della Topografia e/o della Fotogrammetria, per il migliore lavoro di ricerca in campo pluridisciplinare, con particolare riguardo alle discipline suddette;
- che la Sezione Provinciale SIFET di Ragusa promuove la cultura dell'innovazione e dell'ammodernamento del sistema scolastico, attraverso progetti di sensibilizzazione e formazione sull'uso delle nuove tecnologie nel settore professionale e scolastico.

Si conviene quanto segue:

1 – FINALITA'

Con la presente l'Istituto "G. B. Vico - Umberto I - R. Gagliardi", il Comune di Ragusa e la Società Italiana di Fotogrammetria e Topografia (SIFET) si impegnano a cooperare al fine di definire metodologie e contenuti formativi in linea con l'attuale rapida evoluzione tecnologica e le conseguenti trasformazioni che il mondo del lavoro sta subendo e che comportano, anche in ambito pubblico, nuove competenze professionali con profili caratterizzati da una cultura multidisciplinare ed evoluta.

Con l'adozione del Protocollo d'intesa il Comune di Ragusa, l'istituto "G. B. Vico - Umberto I - R. Gagliardi" e la SIFET (sezione provinciale Sifet di Ragusa) intendono porre in essere strutture di co-progettazione al fine di individuare tra le parti le responsabilità, le competenze e le modalità di collaborazione per promuovere, migliorare e sviluppare il rapporto tra sistema scolastico e il territorio. In particolare le IV classi della sezione "Costruzione Ambiente e Territorio dell'Istituto "G. B. Vico - Umberto I - R. Gagliardi", ogni anno procederanno con rilievi e verifiche al monitoraggio dei monumenti storici e dei beni pubblici scelti. Le proposte formulate, unitamente alle previsioni circa le risorse da impiegare ed i costi da sostenere, formeranno oggetto di specifiche convenzioni attuative, che saranno poi sottoposte all'approvazione dei competenti organi delle Parti, in conformità alle norme che

regolano le rispettive attività istituzionali.

Il Protocollo d'intesa, ferme restando tra le parti le reciproche competenze, si richiama ai principi della responsabilità, della sussidiarietà e della buona amministrazione nell'interesse della collettività e si propone costantemente di consolidare le strategie formative, come pure le innovazioni nel campo della ricerca.

Altresì, offre alla cittadinanza una funzione sociale atta alla verifica e alla salvaguardia del patrimonio storico e pubblico tale da innestare nella popolazione studentesca la consapevolezza del preservare e custodire il bene pubblico, coinvolgendo a 360 gradi anche le amministrazioni preposte alla loro fruizione e salvaguardia, come ad esempio la Soprintendenza ai beni culturali della provincia di Ragusa e la protezione civile comunale.

2 – AMBITI PRINCIPALI DI INTERVENTO

Si riportano di seguito i principali temi, a mero titolo esemplificativo e non esaustivo, sui quali tale cooperazione potrà svilupparsi.

- Programmazione di rilievi utilizzando le nuove strumentazione di misura, quali Laser scanner, Stazioni Totali, GPS, telemetri laser, livelli, software e accessori;
- Acquisizioni di immagini atte alla restituzione di prospetti utilizzando la Fotogrammetria Terrestre e software specifici;
- Evoluzione dei Sistemi Geodetici (WGS84, RDN2, ED50, ROMA40 e Cassini-Soldner)
- Formazione e verifica nel tempo di nuovi capisaldi geodetici determinati da quelli materializzati dall'Istituto Geografico Militare;
- Formazione di una banca dati per la storicizzazione dei dati rilevati ogni anno;
- Interazione con i professionisti e con i docenti universitari coinvolti nei progetti.
- Convegni per comunicare lo stato dell'arte del monitoraggio svolto;
- Corsi di formazione che coinvolgeranno soprattutto gli insegnanti, gli alunni e le categorie di professionisti interessate.

Letto, approvato e sottoscritto

Ragusa, _____

**Il Direttore della Scuola Superiore
della Pubblica Amministrazione
Dott.ssa Annunziata Barone**

**Il Sindaco del Comune di Ragusa
Ing. Federico Piccitto**


**Il Presidente della Società Italiana di
Fotogrammetria e Topografia - SIFET
Ing. Giuseppina Vacca**



C.P. 288
Cagliari Centro - Piazza del Carmine
09124 Cagliari

Sede legale
Via Cavour 179A
00184 ROMA RM

P.I. 04295830154
C.F. 00754730588



AL SINDACO DELLA CITTA' DI RAGUSA,

ING. FEDERICO PICCITTO

C.SO ITALIA, 72

97100 RAGUSA

AL PRESIDE

DELL'ISTITUTO "G. B. VICO - UMBERTO I -
R. GAGLIARDI" AD INDIRIZZO C.A.T.

PROF. NUNZIATA BARONE

VIALE DEI PLATANI, 180

97100 RAGUSA

Oggetto: Richiesta di sottoscrizione al Protocollo di Intesa "ADOTTIAMO I NOSTRI MONUMENTI" tra l'Istituto "G. B. Vico - Umberto I - R. Gagliardi", ad indirizzo C.A.T., il Comune di Ragusa e la Società Italiana di Fotogrammetria e Topografia -SIFET.

La sottoscritta Ing. Giuseppina Vacca nella qualità di Presidente della Società Italiana di Fotogrammetria e Topografia vuole proporre a codesta Amministrazione Comunale e all'Istituto "G. B. Vico - Umberto I - R. Gagliardi", ad indirizzo C.A.T. (Costruzioni, Ambiente e Territorio), il protocollo di intesa "ADOTTA I NOSTRI MONUMENTI".

Tale protocollo è rivolto ai ragazzi delle quarte classi per far loro conoscere le nuove metodologie di rilievo. In particolare, ogni anno, la SIFET, attraverso la sezione locale di Ragusa, promuoverà attività di rilievo topografico e fotogrammetrico, integrato dalle nuove tecnologie della geomatica, volte al monitoraggio dei monumenti storici della Città di Ragusa e non solo. Il progetto prevede il



C.P. 288
Cagliari Centro - Piazza del Cammino
09124 Cagliari

Sede legale
Via Cavour 179A
00184 ROMA RM

P.I. 04295630154
C.F. 00754730588

coinvolgimento oltre che dei professionisti facenti parte della nuova sezione provinciale di Ragusa, delle ditte della geomatica che metteranno a disposizione la loro professionalità e i loro strumenti.

Tali attività di rilievo saranno precedute da incontri a scuola gestiti dai docenti incaricati e dai professionisti esterni della sezione provinciale SIFET. Tutte le attività verranno pianificate con il dirigente scolastico e con i docenti delle classi coinvolte nel progetto..

Ogni anno, attraverso un seminario organizzato per lo scopo, saranno illustrati sia a codesta Amministrazione Comunale sia alla comunità cittadina e ai tecnici professionisti locali i lavori eseguiti dalle classi.

L'obiettivo della SIFET è quello di estendere tale protocollo anche negli altri Istituti Nazionali per C.A.T. coinvolgendo il MIUR, il CNG e GL al fine di stimolare le sezioni provinciali SIFET e i Collegi dei Geometri e Geometri Laureati per una migliore e più qualificata partecipazione al mondo della scuola nonché professionale.

Pertanto la SIFET, nella figura del suo Presidente,

CHIEDE

al Sindaco di Ragusa e all'Istituto "G. B. Vico - Umberto I - R. Gagliardi", ad indirizzo C.A.T. (Costruzioni, Ambiente e Territorio) di approvare e ratificare il protocollo di intesa "ADOTTIAMO I NOSTRI MONUMENTI" in allegato.

Cagliari, 20 Ottobre 2015

Il Presidente della SIFET

Ing. Giuseppina Vacca