



COMUNE DI RAGUSA

VERBALE DI DELIBERAZIONE DELLA GIUNTA MUNICIPALE

N. 439
del 29 OTT. 2015

OGGETTO: Accettazione cessione di area relativa al rilascio della concessione edilizia n. 41/2015 per la costruzione di una villetta unifamiliare in c.da Cistemazzi. Ditta B C e P A

L'anno duemila quindici Il giorno Ventinueve alle ore 15,40
del mese di Ottobre nel Palazzo di Città e nella consueta sala delle
adunanze, in seguito ad invito di convocazione, si è riunita la Giunta Municipale con l'intervento dei Signori:

Presiede la seduta il Sindaco ing. Federico Piccitto
Sono presenti i signori Assessori:

	Presenti	Assenti
1) geom. Massimo Iannucci	si	
2) arch. Stefania Campo	si	
3) dr. Stefano Martorana	si	
4)) rag. Salvatore Corallo		si
5) dr. Salvatore Martorana	si	
6) dr. Antonio Zanutto		si

Assiste il Segretario Generale dott. Vito Vittorio Scalopane

Il Presidente, constatato che il numero dei presenti è legale, dichiara aperta la seduta e invita i convenuti a deliberare sull'argomento in oggetto specificato.

LA GIUNTA MUNICIPALE

- Vista la proposta, di pari oggetto n. 86179 /Sett. XII del 19.10.2015
- Visti i pareri favorevoli sulla proposta espressi ai sensi della L.R. 11/12/1991 n.48 e successive modifiche:
 - per la regolarità tecnica, dal Responsabile del Servizio;
 - per la regolarità contabile, dal Responsabile del Servizio di Ragioneria;
 - sotto il profilo della legittimità, dal Segretario Generale del Comune;
- Ritenuto di dovere provvedere in merito;
- Visto l'art.15 della L.R. n.44/91 e successive modifiche;
ad unanimità di voti resi nelle forme di legge

DELIBERA

- Approvare la proposta di deliberazione indicata in premessa per farne parte integrante e sostanziale e farla propria.

PROPOSTA PARTE INTEGRANTE

All: Copia Frazionamento

Stralcio P.P.R.U.

Letto, approvato e sottoscritto.

IL SINDACO

L'ASSESSORE ANZIANO

IL SEGRETARIO GENERALE

Il sottoscritto messo comunale attesta che copia della presente deliberazione è stata affissa all'Albo Pretorio il

02 NOV. 2015 fino al 17 NOV. 2015 per quindici giorni consecutivi.

IL MESSO COMUNALE
IL MESSO NOTIFICATORE
(Salonia Francesco)

() Certifico che la deliberazione è stata dichiarata immediatamente esecutiva ai sensi del 2° Comma dell'Art.12 della L.R. n.44/91.

() Certifico che la deliberazione è stata dichiarata urgente ed immediatamente esecutiva ai sensi dell'Art.16 della L.R. n.44/91.

IL SEGRETARIO GENERALE

Ragusa, li 02 NOV. 2013

**IL SEGRETARIO GENERALE
IL FUNZIONARIO AMMINISTRATIVO C.S.**
(Dott.ssa Maria Rosaria Scalone)

Ragusa, lì _____ .

IL MESSO COMUNALE

Vista l'attestazione del messo comunale, certifico che la presente deliberazione, è stata affissa all'Albo Pretorio di questo Comune il giorno 02 NOV. 2015 ed è rimasta affissa per quindici giorni consecutivi decorrenti dal
senza opposizione/con opposizione 02 NOV. 2015

Ragusa, li

02 NOV. 2015
IL SEGRETARIO GENERALE

~~X~~ Certifico che la deliberazione è divenuta esecutiva dopo il decimo giorno della pubblicazione.

Ragusa, li

IL SEGRETARIO GENERALE

Per Copla conforme da

Ragusa, 3 02 NOV. 2015

SEGRETERIO GENERALE
IL FUNZIONARIO RESPONSABILE
(Dott.ssa Maria Rosaria Scalapò)



Parte integrante e sostanziale alla
Delibera di Giunta Municipale
N° 439 del 29 OTT. 2015

COMUNE DI RAGUSA

SETTORE	XII

Prot n. 86179 /Sett. XII del 19.10.2015

Proposta di Deliberazione per la Giunta Municipale

OGGETTO: Accettazione cessione di area relativa al rilascio della concessione edilizia n. 41/2015 per la costruzione di una villetta unifamiliare in c.da Cisternazzi. Ditta B G e P A

Il sottoscritto Dr. Rosario Spata Dirigente del Settore XII propone alla Giunta Municipale il seguente schema di deliberazione

LA GIUNTA MUNICIPALE

Premesso

Che il Comune di Ragusa ha espresso parere favorevole per il rilascio della concessione edilizia n. 41/2015 a favore della Ditta B G e P A per la costruzione di una villetta unifamiliare, ai sensi dell'art. 19 delle N.T.A. del P.P.R.U. di c.da Cisternazzi);

Che il rilascio della convenzione suddetta è tuttavia condizionata alla cessione gratuita a favore del Comune, da parte della Ditta B G e P A dell'area di proprietà, di mq 121, corrispondente alla sede stradale esistente e al suo allargamento;

Rilevato che le particelle che compongono l'area da cedere sono la 662, di mq 36, e la 663, di mq 85, del Foglio 117;

Visto il Nulla - Osta rilasciato dall'Ufficio Tecnico Settore XI - Edilizia Privata e Produttiva - Servizio Edilizia Privata (prot. 83893 del 13.10.2015) a favore della cessione delle aree su citate;

Considerato, pertanto, che occorre procedere alla stipula dell'atto e che è necessario che codesta G.M. acconsenta all'accettazione delle aree identificate al Fg. 117, p.lla 662, di mq 36, p.lla 663, di mq 85, per complessivi mq. 121;

Ritenuto di dovere provvedere in merito;

Visto l'art 15 della L.R. n.44/91;

Ad unanimità di voti, resi nelle forme di legge;

DELIBERA

Per i motivi in premessa esposti:

1. Accettare, ai fini del rilascio della concessione edilizia n. 41/2015, finalizzata alla costruzione di una villetta unifamiliare in c.da Cisternazzi, la cessione gratuita dell'area di complessivi mq. 121, riportata al catasto terreni al Fg. 117 - particella 662, di mq. 36 e p.lla 663 di mq. 85, di proprietà della Ditta E G e P A
2. Disporre che l'Ufficio Patrimonio proceda per stipulare l'atto di accettazione dell'area, con le spese contrattuali tutte a carico della Ditta E G e P A

Parere di Regolarità Tecnica

Al sensi degli artt. 49 e 147 – bis del D. Lgs. 267/2000, si esprime parere favorevole di regolarità tecnica, attestante la regolarità e la correttezza dell'azione amministrativa, sulla proposta di deliberazione in oggetto.

Si attesta altresì, che la deliberazione:

☒ comporta

☐ non comporta

Riflessi diretti o indiretti sulla situazione economico-finanziaria o sul patrimonio dell'Ente.

Ragusa

19/10/2015



Il Dirigente

Parere di Regolarità Contabile

Al sensi degli artt. 49 e 147-bis del D.Lgs. 267/2000, e per quanto previsto dall'art. 32 del Regolamento di Contabilità, si esprime parere favorevole di regolarità contabile sulla proposta di deliberazione in oggetto.

Accertamento n.

CAP.

Prenotazione di impegno n.

CAP.

Ragusa,

27/10/2015

Il Dirigente del Servizio Finanziario

Visto Contabile

Presa Visione della proposta di deliberazione in oggetto.

Ragusa,

Il Dirigente del Servizio Finanziario

Parere di legittimità

Si esprime parere favorevole in ordine alla legittimità

Ragusa

29 OTT. 2015



Il Segretario Generale

Dott. Vito V. Scapigliato

Motivazione dell'eventuale parere contrario:

☐ Da dichiarare di immediata esecuzione

Allegati – Parte integrante:

Nulla –osta settore XI (prot. 83893 del 13.10. 2015)

Ragusa,

19/10/2015

Il Responsabile del Procedimento

Nello Ausavetto

Visto l'Assessore al ramo

Il Capo Settore

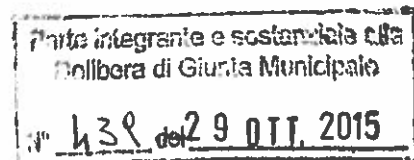


CITTÀ DI RAGUSA

SETTORE XI -

Edilizia Privata e Produttiva

Servizio 1 - Edilizia Privata - S.U.E.



Prot. N° 83893

13 OTT. 2015

Ragusa, li _____

Oggetto: *Cessione volontaria di area ricadente all'interno di Piani Particolareggiati di Recupero ai sensi dell'art. 4 punto 5 delle N.T.A..*

Richiesta di rilascio concessione edilizia n° 41 del 3/4/2015 approvata in data 25/5/2015.

Ditta: B. G e P. o A con sede in Ragusa Via

AL SETTORE ~~XI~~ II

NELLA PERSONA DELLA

DOTT.SSA RELLA ANTONIETTA

S E D E

In riferimento a quanto in oggetto, vista la nota della ditta del 29/9/15, prot.n.78352, e la documentazione agli atti di questo Ufficio, si specifica che:

- la concessione edilizia è relativa alla costruzione di una villetta unifamiliare, ai sensi dell'art. 19 delle N.T.A. del P.P.R.U. di c/da Cisternazzi ();
- la superficie complessiva che la ditta dovrà cedere al Comune è di mq. 121, corrispondente alla sede stradale esistente ed al suo allargamento;
- le particelle che compongono la suddetta superficie sono la 662, di mq. 36, e la 663, di mq. 85, del foglio 117;
- il Notaio scelto dalla ditta è Bonanno Carmelo di Ragusa.

Premesso quanto sopra, si comunica che Nulla Osta alla cessione e che pertanto si può procedere alla formalizzazione della stessa.

Si allega alla presente l'originale del frazionamento.

Il Responsabile del Procedimento
Geom. G. Migliorisi



Il Responsabile del Servizio
Geom. G. Licitra

Ufficio provinciale di: RAGUSA - Territorio
 Protocollo: 2015/89288
 Data: 30/07/2015
 Codice file PREGEO:

Pag. 1 di 1

Dati generali del tipo

Comune	RAGUSA	Sez. Censuaria	A
Foglio	117	Particelle	152
Tecnico	BATTAGLIA GIUSEPPE	Qualifica	GEOMETRA
Provincia	RAGUSA		

Esiti dell'aggiornamento censuario

Sintesi delle variazioni

Di seguito si riportano i dati di approvazione che hanno determinato il corrispondente aggiornamento della Banca Dati:

Frazionamento

Operazione	Identificativo				Superficie				Lotti		Dati Censuari		R.D.	R.A.	Deduzioni
	Originale		Provvisorio	Definitivo	m ²			Natura	Provvisorio	Definitivo	Qualità	Classe	m ²	m ²	
	principale	sub			ha	a	ca								
O	152	000			00000	12	06	SN			001	03	1,74	2,49	NO
S	152	000			00000	00	00				000				
C		000	a	661	00000	05	92	SN			000		1,83	1,22	NO
C		000	b	662	00000	00	36	SN			000		0,11	0,07	NO
C		000	c	663	00000	00	85	SN			000		0,26	0,18	NO
C		000	d	664	00000	04	93	SN			000		1,53	1,02	NO

Estremi di approvazione del tipo

Il presente TIPO FRAZIONAMENTO è stato redatto su estratto di mappa rilasciato dall'Ufficio con prot. n. 0075565/2015 del 08/07/2015 e viene approvato perché riconosciuto conforme alle norme vigenti

Protocollo n.:

2015/RG0089288

Data di approvazione: 30/07/2015

Il Tecnico:

APPROVAZ. AUTOMATICA

Il Direttore dell'Ufficio:

ING. GIUSEPPE SCIALANGA


(Responsabile del procedimento)

Dati amministrativo contabili

Ricevuta di cassa n.: 27109

Data di richiesta del servizio: 30/07/2015

Riscossi € 93.00 di cui € 28.00 per l'imposta di bollo riscossa in modo virtuale ed € 65.00 per tributi speciali catastali



Esito dell'aggiornamento cartografico - Atto di aggiornamento protocollo n. 2015/89288 del 30-07-2015

territorio Servizi Catastali - Direttore ING. GIUSEPPE SCIALANGA

Attestato di Approvazione Cartografica

N - 40600

E=-1200

4 Particelle: 661,662,663,664

Comune: RAGUSA/A

Foglio: 117

Richiedente: BATTAGLIA GIUSEPPE

Scala originale: 1:2000
Dimensione cornice: 534.000 x 378.000 metri

30-Lug-2015 10:0:14

Prot. n. 201589288/2015

**Dichiarazione sostitutiva dell'atto di notorietà
(Art. 47 D.P.R. 28 dicembre 2000, n. 445)**

Il sottoscritto GEOMETRA BATTAGLIA GIUSEPPE iscritto con il num. 1263 della provincia di RAGUSA, consapevole delle sanzioni penali richiamate dall'art. 76 del D.P.R. 28 dicembre 2000, n. 445, in caso di dichiarazioni mendaci, ai sensi e per gli effetti di quanto stabilito dall' art. 47 del medesimo decreto

DICHIARA

- Che il modello unico catastale, inoltrato per via telematica, è la rappresentazione informatica dei documenti cartacei originali sottoscritti dai soggetti obbligati, ai sensi del decreto del Ministro delle finanze del 19 aprile 1994, n. 701;

- Che il documento è stato depositato presso il Comune competente per territorio ai sensi dell'art. 30, comma 5 del D.P.R. 6 giugno 2001, n. 380 (ex art.18 L. 47/85);

- Che la presentazione dei documenti è effettuata su incarico dei soggetti obbligati.

**Dichiarazione sostitutiva di certificazioni
(Art. 46 D.P.R. 28 dicembre 2000, n. 445)**

Il sottoscritto GEOMETRA BATTAGLIA GIUSEPPE iscritto con il num. 1263 della provincia di RAGUSA, consapevole delle sanzioni penali richiamate dall'art. 76 del D.P.R. 28 dicembre 2000, n. 445, in caso di dichiarazioni mendaci, ai sensi e per gli effetti di quanto stabilito dall' art. 46 del medesimo decreto

DICHIARA

- Che la qualifica professionale, il numero di iscrizione all'albo e il collegio o l'ordine di appartenenza sono quelli indicati nella pagina - Informazioni generali - del documento.

- Di non essere destinatario di provvedimenti di sospensione dall'esercizio della professione o di cancellazione dall'albo professionale.

Particelle

Comune: RAGUSA RAGUSA

Sez. Censuaria: A

Foglio: 1170

Particelle: 152

Firma delle parti o loro delegati

Il/I sottoscritto/i dichiara/no di essere a conoscenza del contenuto del presente atto di aggiornamento

CRISCIONE SALVATRICE NATA A RAGUSA C.F. 10/09/1942 CRSSVT42P50H163R
PROPR.1000/1000

Firma

Criscione Salvatore

Tecnico redattore

Tecnico: BATTAGLIA GIUSEPPE

Qualifica: GEOMETRA

Provincia: RAGUSA

N. iscrizione: 1263

Cod. Fisc.: BTTGPP74P05H163K

RAGUSA 28/07/2015

luogo e data

timbro e firma




G. M.

Attestazione di avvenuto deposito

Si attesta che il presente atto di aggiornamento catastale è stato depositato presso questo Comune ai sensi del DPR 380/2001, art. 30, comma 5.

RAGUSA 01.08.2015

luogo e data



COMUNE DI RAGUSA - SETTORE
IL CAPO SECT.
Arch. *Enrico Aurilio*

timbro e firma

Dati generali del tipo

Comune: RAGUSA RAGUSA

Foglio: 1170

Tecnico: BATTAGLIA GIUSEPPE

Provincia: RAGUSA

Sez. Censuaria: A

Particelle: 152

Qualifica: GEOMETRA

N. iscrizione: 1263

Modello censuario

Frazionamento

Operazione	Identificativo						Superficie			Dati Censuari		Lotti		
	Sezione	Foglio	Originale		Provvisorio	Proposto	m²			Natura	Qualità	Classe	Provvisorio	Proposto
			principale	sub			ha	a	ca					
O	A	1170	152	000			00000	12	06	SN	001	03		
S	A	1170	152	000			00000	00	00		000			
C	A	1170		000	a	AAA	00000	05	92	SN	000			
C	A	1170		000	b	AAB	00000	00	36	SN	000			
C	A	1170		000	c	AAC	00000	00	85	SN	000			
C	A	1170		000	d	AAD	00000	04	93	SN	000			

Informazioni Complementari

Dati generali del tipo

Comune: RAGUSA RAGUSA

Foglio: 1170

Tecnico: BATTAGLIA GIUSEPPE

Provincia: RAGUSA

Sez. Censuaria: A

Particelle: 152

Qualifica: GEOMETRA

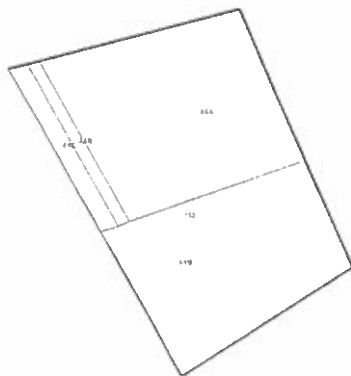
N. iscrizione: 1263

Proposta di aggiornamento cartografico:

Rappresentazione grafica

I punti di appoggio e le nuove linee da introdurre in mappa sono descritte nel LIBRETTO DELLE MISURE

Scala 1 : 1000



Dati generali del tipo

Comune:	RAGUSA RAGUSA	Sez. Censuaria:	A
Foglio:	1170	Particelle:	152
Tecnico:	BATTAGLIA GIUSEPPE	Qualifica:	GEOMETRA
Provincia:	RAGUSA	N. iscrizione:	1263

Proposta di aggiornamento cartografico:

Rappresentazione alfa-numerica

Estratto di mappa

Rilasciato dall'UP di RAGUSA

Protocollo: RG0075565/2015 Data: 08/07/2015 Codice Riscontro: 86611289114192

8|1X|-40455.488|-1026.659|
8|2X|-40478.594|-1012.916|
8|3X|-40485.164|-1009.012|
8|4X|-40492.895|-1004.594|
8|5X|-40495.594|-1003.025|
8|6X|-40481.199|-980.257|
8|7X|-40462.379|-989.235|
8|8X|-40447.570|-995.984|
7|9|1X|2X|3X|4X|5X|6X|7X|8X|1X|NC|152|152|1199|
6|DITTA|152|CRISCIONE, SALVATRICE, RAGUSA, 10/09/1942|CRSSVT42P50H163R|Proprieta` per 100/100|
6|DITTA|155|CRISCIONE, SALVATRICE, RAGUSA, 10/09/1942|CRSSVT42P50H163R|Proprieta` per 100/100|
6|PARTICELLA|152|03|SEMINATIVO|1206|1199|3.74|2.49|SN|
6|PARTICELLA|155|03|SEMINATIVO|211|214|0.65|0.44|SN|
6|PFCART|PF16/1170/H163A|-40689.671|-703.424|
6|PFCART|PF18/1170/H163A|-40698.829|-762.230|
6|PFCART|PF19/1170/H163A|-40441.307|-1118.887|
6|PFCART|PF20/1170/H163A|-40659.232|-1032.148|
6|PFCART|PF21/1170/H163A|-40655.598|-1350.389|
6|PFCART|PF22/1170/H163A|-40462.687|-769.630|
6|DISTANZA|PF08/0940/H163A|PF19/1170/H163A|404.498|0.00793|2012181413|
6|DISTANZA|PF08/0940/H163A|PF22/1170/H163A|151.243|0.00871|2012181413|
6|DISTANZA|PF16/1170/H163A|PF09/0960/H163A|364.108|0.01111|2002140473|
6|DISTANZA|PF16/1170/H163A|PF09/0960/H163A|363.846|0.03027|2011102943|
6|DISTANZA|PF16/1170/H163A|PF18/1170/H163A|62.255|0.02235|2010236763|
6|DISTANZA|PF18/1170/H163A|PF20/1170/H163A|270.034|0.00629|2005130018|
6|DISTANZA|PF18/1170/H163A|PF20/1170/H163A|269.958|0.03812|2013156076|
6|DISTANZA|PF18/1170/H163A|PF20/1170/H163A|270.146|0.01481|2010142569|
6|DISTANZA|PF18/1170/H163A|PF20/1170/H163A|270.032|0.00655|200632429|
6|DISTANZA|PF18/1170/H163A|PF22/1170/H163A|245.963|0.03784|2013156076|
6|DISTANZA|PF18/1170/H163A|PF22/1170/H163A|245.943|0.01261|2014142883|
6|DISTANZA|PF19/1170/H163A|PF08/0940/H163A|404.508|0.01681|2007102064|
6|DISTANZA|PF19/1170/H163A|PF18/1170/H163A|436.437|0.01437|20066902|
6|DISTANZA|PF19/1170/H163A|PF20/1170/H163A|235.778|0.0012|2004155240|
6|DISTANZA|PF19/1170/H163A|PF20/1170/H163A|235.896|0.06544|200767198|
6|DISTANZA|PF19/1170/H163A|PF20/1170/H163A|235.89|0.05659|200987958|
6|DISTANZA|PF19/1170/H163A|PF20/1170/H163A|235.696|0.00934|2009197705|
6|DISTANZA|PF19/1170/H163A|PF20/1170/H163A|235.687|0.00306|201197388|
6|DISTANZA|PF19/1170/H163A|PF20/1170/H163A|235.773|0.01313|2010180401|
6|DISTANZA|PF19/1170/H163A|PF20/1170/H163A|235.776|0.02088|200668883|
6|DISTANZA|PF19/1170/H163A|PF22/1170/H163A|343.565|0.04472|2011247159|
6|DISTANZA|PF19/1170/H163A|PF22/1170/H163A|342.885|0.00865|2012181413|
6|DISTANZA|PF20/1170/H163A|PF18/1170/H163A|270.472|0.00421|2007209833|
6|DISTANZA|PF20/1170/H163A|PF19/1170/H163A|235.738|0.03074|200644980|
6|DISTANZA|PF20/1170/H163A|PF19/1170/H163A|236.627|0.024|200788716|
6|DISTANZA|PF20/1170/H163A|PF19/1170/H163A|235.839|0.00417|2010173665|
6|DISTANZA|PF20/1170/H163A|PF19/1170/H163A|235.733|0.00829|2010169494|
6|DISTANZA|PF20/1170/H163A|PF19/1170/H163A|235.764|0.00728|200678820|
6|DISTANZA|PF20/1170/H163A|PF22/1170/H163A|331.358|0.03761|2013156076|
6|DISTANZA|PF21/1170/H163A|PF19/1170/H163A|316.32|0.00746|2010169494|
6|DISTANZA|PF21/1170/H163A|PF20/1170/H163A|322.158|0.00743|2010169494|
6|DISTORSIONE|1.73|

Dati generali del tipo

Comune: RAGUSA RAGUSA

Foglio: 1170

Tecnico: BATTAGLIA GIUSEPPE

Provincia: RAGUSA

Sez. Censuaria: A

Particelle: 152

Qualifica: GEOMETRA

N. iscrizione: 1263

Proposta di aggiornamento cartografico:

Rappresentazione alfa-numerica

6|SCALAORIGINARIA|2000|

6|INQUADRAMENTO|-40172.827|-1419.776|0.1693333333|0.000|0.000|0.0000000000|

Estratto di mappa aggiornato

8|10010|-40467.259|-986.907|
8|108*|-40454.820|-1024.071|
8|PF22/1170/H163A*|-40455.023|-823.062|
8|PF18/1170/H163A*|-40700.941|-817.488|
8|105*|-40467.243|-986.915|
8|104*|-40475.374|-1010.205|
8|102*|-40476.678|-1014.056|
8|107*|-40454.433|-1022.574|
8|103*|-40475.899|-1011.708|
8|PF19/1170/H163A*|-40437.657|-1165.392|
6|PV|106*|8%|
6|PV|105*|10010|
7|10|6%|105*|NC|AAD|152|514|
7|0|104*|103*|102*|RC|
7|0|2%|3%|4%|5%|6%|NC|
7|5|108*|1%|102*|NC|AAC|152|61|
7|0|103*|108*|RC|
7|5|107*|108*|NC|AAB|152|37|
7|0|103*|104*|107*|RC|
7|6|8%|107*|NC|AAA|152|586|
7|0|104*|105*|RC|
7|0|7%|8%|NC|

Ufficio provinciale di: RAGUSA

Protocollo n:

Data:

Codice file PREGEO: 3.710.871

TIPO FRAZIONAMENTO

Elaborati Tecnici

Libretto delle misure

Pag. 7 di 11

Dati generali del tipo

Comune:	RAGUSA RAGUSA	Sez. Censuaria:	A
Foglio:	1170	Particelle:	152
Tecnico:	BATTAGLIA GIUSEPPE	Qualifica:	GEOMETRA
Provincia:	RAGUSA	N. iscrizione:	1263

0|26072015|75565|H163A|1170|152|BATTAGLIA GIUSEPPE|GEOMETRA|RAGUSA|
 9|500|10|20|-1000|PREGEO 10.00-G,Stda 2.03|FR|Nota:|
 1|100|1.50|staz. gps|
 2|PF18|253.2895|99.0341|303.382|2|tr.|
 2|PF19|1.5675|98.2451|168.130|2|tr.|
 2|PF22|193.0810|96.6758|175.736|2|tr.|
 2|101|0.0000|94.6192|29.614|2|div.|
 2|102|337.4194|24.725|div.|
 2|103|333.6047|22.585|div.|
 2|104|331.1220|21.420|div.|
 2|105|238.3891|15.196|div.|
 2|106|109.5444|10.379|rif.|
 2|107|3.2073|25.601|div.|
 2|108|1.9438|27.002|div.|
 7|5|102|103|104|105|RC|
 7|0|106|NC|
 7|2|108|103|RC|
 7|2|107|104|RC|
 8|PF22|1170/H163A|-40452.971000|-774.310000|10|triplice di possesso p.lle 190-443-444|
 8|PF22|1170/H163A|570.000000|04|sommita incrocio muri a secco|
 8|PF19|1170/H163A|-40440.910000|-1118.980000|10|triplice 139-5-138|
 8|PF19|1170/H163A|565.000000|04|quota assunta sul muro a secco|
 8|PF18|1170/H163A|-40696.619000|-763.706000|52|trip. p.lle 239-211-strada|
 8|PF18|1170/H163A|565.000000|04|quota assunta sulla strada|

Dati generali del tipo

Comune: RAGUSA RAGUSA

Foglio: 1170

Tecnico: BATTAGLIA GIUSEPPE

Provincia: RAGUSA

Sez. Censuaria: A

Particelle: 152

Qualifica: GEOMETRA

N. iscrizione: 1263

DICHIARAZIONI TECNICHE

Il sottoscritto professionista BATTAGLIA GIUSEPPE dichiara che:

- Il rilievo è stato effettuato in Zona Urbana o di espansione urbanistica -

L'assenza di misure altimetriche per il calcolo dei dislivelli tra i punti fiduciali ed un punto del rilievo di dettaglio è giustificata dall'assenza delle caratteristiche di stabilità e di permanenza nel tempo dello stesso punto di rilievo di dettaglio.

Il controllo delle mutue relazioni (distanze) fra Punti Fiduciali ha evidenziato differenze oltre le tolleranze ammesse tra i seguenti punti fiduciali: PF19/1170/H163A - PF22/1170/H163A pertanto, sono state prodotte misure sovrabbondanti ed iperdeterminazioni della/e relazione/i in esame, le quali hanno dimostrato la validità delle misure assunte.

Le particelle di superficie inferiore a 2000 mq non sono state rilevate integralmente in quanto i confini non sono materializzati interamente e la committenza non ne ha richiesto la materializzazione.

Ufficio provinciale di: RAGUSA

Protocollo n:

Data :

Codice file PREGEO: 3.710.871

TIPO FRAZIONAMENTO**Elaborati Tecnici***Relazione Tecnica*

Pag. 9 di 11

Dati generali del tipo

Comune: RAGUSA RAGUSA

Foglio: 1170

Tecnico: BATTAGLIA GIUSEPPE

Provincia: RAGUSA

Sez. Censuaria: A

Particelle: 152

Qualifica: GEOMETRA

N. iscrizione: 1263

Le superfici delle particelle 152a,b,c,d sono nominali in quanto sui luoghi non sono del tutto definiti i vari confini. Dalla stazione 100(gps) sono stati trattati i tre punti fiduciali ed i punti di dettaglio meglio descritti nel libretto delle misure. Inoltre il rilievo è stato effettuato con strumentazione gps Trimble R6, ed è stato riportato a rilievo celerimetrico con origine dalla stazione 100. Ragusa li, 23/07/2015

Dati generali del tipo

Comune: RAGUSA RAGUSA

Foglio: 1170

Tecnico: BATTAGLIA GIUSEPPE

Provincia: RAGUSA

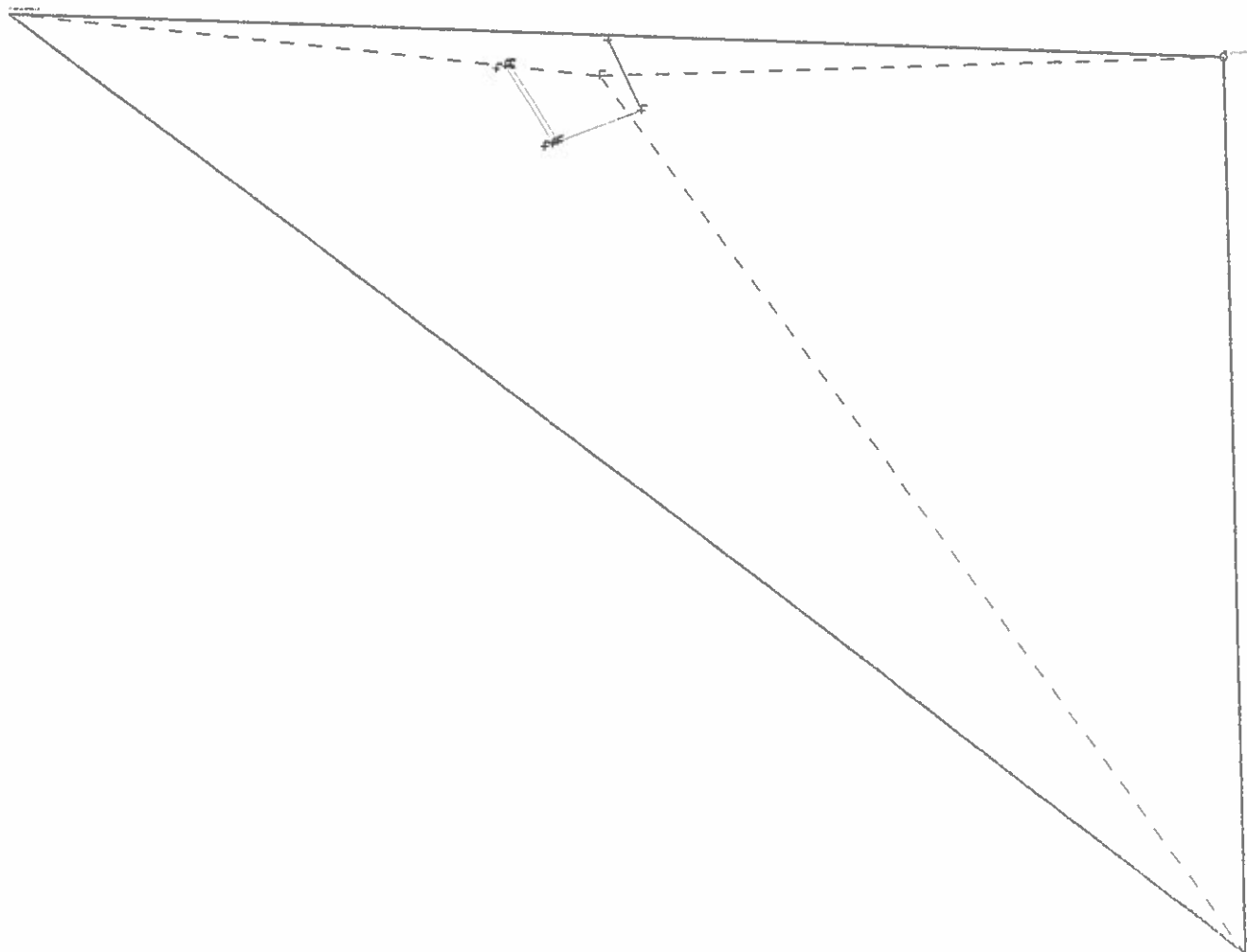
Sez. Censuaria: A

Particelle: 152

Qualifica: GEOMETRA

N. iscrizione: 1263

Scala 1 : 2000



Dati generali del tipo

Pag. 11 di 11

Comune: RAGUSA RAGUSA

Foglio: 1170

Tecnico: BATTAGLIA GIUSEPPE

Provincia: RAGUSA

Sez. Censuaria: A

Particelle: 152

Qualifica: GEOMETRA

N. iscrizione: 1263

Scala 1 : 1000

