



# COMUNE DI RAGUSA

VERBALE DI DELIBERAZIONE DELLA GIUNTA MUNICIPALE

N. 474  
del 1 DIC. 2011

OGGETTO: Approvazione del "*Piano di Primo Intervento per il Rischio Idraulico - Idrogeologico*".

L'anno duemila quindici Il giorno uno alle ore 13,50  
del mese di Dicembre nel Palazzo di Città e nella consueta sala delle  
adunanze, in seguito ad invito di convocazione, si è riunita la Giunta Municipale con l'intervento dei Signori:

Presiede la seduta d'Assessore Anziano, dott.ssa Maria Teresa Tumino

Sono presenti i signori Assessori:

	Presenti	Assenti
1) dott.ssa Maria Teresa Tumino		
2) dott. Giovanni Cosentini		n'
3) ing. Mario Addario	n'	
4) sig. Venerando Suizzo	n'	
5) sig.ra Vita Migliore	n'	
6) geom. Francesco Barone		n'

Assiste il Segretario Generale dott. Benedetto Brusca

Il Presidente, constatato che il numero dei presenti è legale, dichiara aperta la seduta e invita i convenuti a deliberare sull'argomento in oggetto specificato.

## LA GIUNTA MUNICIPALE

- Vista la proposta, di pari oggetto n. 103465 /Sett. VIII del 25.11.2011
- Visti i pareri favorevoli sulla proposta espressi ai sensi della L.R. 11/12/1991 n.48 e successive modifiche:
  - per la regolarità tecnica, dal Responsabile del Servizio;
  - per la regolarità contabile, dal Responsabile del Servizio di Ragioneria;
  - sotto il profilo della legittimità, dal Segretario Generale del Comune;
- Ritenuto di dovere provvedere in merito;
- Visto l'art. 15 della L.R. n.44/91 e successive modifiche;

ad unanimità di voti resi nelle forme di legge

### DELIBERA

- Di approvare la proposta di deliberazione indicata in premessa per farne parte integrante e sostanziale e farla propria;
- Dare atto che il presente atto non comporta impegno di spesa;
- Di dichiarare la presente immediatamente esecutiva, ai sensi dell'art. 12, 2° comma della L.R. 44/91, con voti unanimi e palesi .

Proposta e Relazione esplicativa del Piano di Primo Intervento - parti integranti.  
ALLEGATI:

- o Tav. N. 1
- o Tav. N. 1a
- o Tav. N. 1b
- o Tav. N. 1c
- o Tav. N. 2
- o Tav. N. 3
- o Tav. N. 4

Letto, approvato e sottoscritto.

IL SINDACO

L'ASSESSORE ANZIANO

IL SEGRETARIO GENERALE

Il sottoscritto messo comunale attesta che copia della presente deliberazione è stata affissa all'Albo Pretorio il  
**05 DIC. 2011** fino al **20 DIC. 2011** per quindici giorni consecutivi.

Ragusa, li

**05 DIC. 2011**

IL MESSO COMUNALE

IL MESSO COMUNALE  
(Salonia Francesco)

**Certificato di immediata esecutività della delibera**

- ( ) Certifico che la deliberazione è stata dichiarata immediatamente esecutiva ai sensi del 2° Comma dell'Art. 12 della L.R. n. 44/91.  
( ) Certifico che la deliberazione è stata dichiarata urgente ed immediatamente esecutiva ai sensi dell'Art. 16 della L.R. n. 44/91.

Ragusa, li

**01 DIC. 2011**

IL SEGRETARIO GENERALE

IL SEGRETARIO GENERALE

(Dott. Benedetto Buscema)

- ( ) Certifico che, contestualmente all'affissione all'Albo, la deliberazione è stata trasmessa in copia ai capi gruppo consiliari, ai sensi del 4° Comma dell'Art. 15 della L.R. n. 44/91.  
( ) Certifico che entro dieci giorni dall'affissione all'Albo è/non è stata formulata richiesta di sottoposizione a controllo dell'atto deliberativo, ai sensi dei commi 3° e 5° dell'Art. 15 della L.R. 44/91, così come sostituito con l'Art. 4 della L.R. 23/97.

Ragusa, li

**05 DIC. 2011**

IL SEGRETARIO GENERALE

FUNZIONARIO

(Giuseppe Iurato)

Il sottoscritto messo comunale attesta che copia della presente deliberazione è rimasta affissa all'Albo Pretorio di questo Comune per quindici giorni consecutivi dal **05 DIC. 2011** al **20 DIC. 2011** senza opposizione/con opposizione

Ragusa, li

IL MESSO COMUNALE

**Certificato di avvenuta pubblicazione della deliberazione**

Vista l'attestazione del messo comunale, certifico che la presente deliberazione, è stata affissa all'Albo Pretorio di questo Comune il giorno **05 DIC. 2011** ed è rimasta affissa per quindici giorni consecutivi decorrenti dal **05 DIC. 2011** senza opposizione/con opposizione.

**05 DIC. 2011**

Ragusa, li

IL SEGRETARIO GENERALE

**Certificato di avvenuta esecutività della deliberazione**

Certifico che la deliberazione è divenuta esecutiva dopo il decimo giorno della pubblicazione.

Ragusa, li

IL SEGRETARIO GENERALE

**CITTA' DI RAGUSA**

Per Copia conforme da servire all'ufficio amministrativo.

Ragusa, li **05 DIC. 2011**

IL SEGRETARIO GENERALE  
(Giuseppe Iurato)



## COMUNE DI RAGUSA

SETTORE	VIII

Prot. n. 103465/Sett. VIII del 25.11.2011

### Proposta di Deliberazione per la Giunta Municipale

**OGGETTO:** Approvazione "*Piano di Primo Intervento per il Rischio Idraulico – Idrogeologico*".

Il sottoscritto, Responsabile del Servizio di Protezione Civile, Geom. Giuseppe Licitra del Settore VIII, propone alla Giunta Municipale il seguente schema di deliberazione:

### LA GIUNTA MUNICIPALE

**PREMESSO CHE** le condizioni climatiche, particolarmente avverse, che hanno interessato il territorio comunale nel mese di Gennaio 2011 hanno evidenziato sia nuovi punti di criticità, anche di origine strutturale, all'interno del perimetro cittadino, sia la persistenza delle problematiche legate alla viabilità urbana ed extraurbana;

**CHE** occorre rafforzare le attività di prevenzione e di risposta per affrontare i rischi incombenti sull'area di pertinenza comunale;

**CHE** il presente Piano di primo intervento costituisce un elemento di supporto al "*Piano Comunale di Protezione Civile*", approvato con Delibera della G.M. n. 208 del 25.05.2011, in attesa della stesura definitiva del "*Piano Generale per la Mitigazione del Rischio Idraulico ed Idrogeologico*", ancora in corso di elaborazione, perchè lo stesso necessita, per una definitiva stesura, dell'apporto di una consulenza geologica;

**VISTA** la Legge 24 Febbraio 1992, n° 225 concernente "L'Istituzione del Servizio Nazionale di Protezione Civile" e ss.mm.ii.;

**VISTA** la Legge Regionale n° 14 del 31.08.1998 di "Istituzione del Servizio Regionale di Protezione Civile";

**VISTO** il D.lgs. 31 Marzo 1998, n° 112 "conferimento di funzioni e compiti amministrativi dallo Stato alle Regioni ed agli Enti Locali, in attuazione del capo I della Legge 15/03/1997, n° 59" ed in particolare l'art. 108 *comma 1, lettera c)*, il quale attribuisce ai comuni, fra l'altro, le funzioni relative *"alla predisposizione dei piani comunali di emergenza..."*, sulla base degli indirizzi regionali;

**VISTO** l'art. 15, della già richiamata legge 225/92, che definisce le *"competenze del Comune ed attribuzioni del Sindaco"*, il quale, così come precisato al *comma 3*, è Autorità Comunale di Protezione Civile;

**VISTA** la Legge 401/2001 che prevede le disposizioni urgenti per gli interventi e la struttura organizzativa necessaria per fronteggiare gli eventi calamitosi;

**VISTO** l'art. 1, comma 10, della OPCM n. 3606 del 28.08.2007 con cui si chiede di predisporre adeguata pianificazione di emergenza ai Comuni esposti al rischio idrogeologico ed idraulico,

**VISTA** la Direttiva del Presidente del Consiglio dei Ministri del 5.10.2007;

**VISTA** la nota n. 55760 del 20.11.08 dell'Assessore alla Presidenza e alla Protezione Civile – Regione Sicilia;, con particolare riferimento al punto 5.1. :*"Compiti dei Sindaci e dei Comuni"*;

**VISTA** la nota del 14.10.2011 del Capo del Dipartimento di Protezione Civile: *"Indicazioni operative per prevedere, prevenire e fronteggiare eventuali situazioni di emergenza connesse a fenomeni idrogeologici ed idraulici"*;

Vista la proposta di pari oggetto n. 103465 Settore VIII del 25.11.2011;

Ritenuto di dover provvedere in merito;

Visto l'art.15 della L.R. n.44/91 e successive modifiche;

ad unanimità di voti, resi nelle forme di legge

## DELIBERA

1. di approvare il "*Piano di Primo Intervento per il Rischio Idraulico-Idrogeologico*", (costituito dagli elaborati allegati che formano parte integrante del presente atto), finalizzato, alla salvaguardia delle vite umane, all'integrità dei beni e degli insediamenti;
2. di approvare i lineamenti organizzativi e operativi contenuti nel "*Piano di Primo Intervento per il Rischio Idraulico-Idrogeologico*", il quale sostanzialmente, prevede, tre diversi tipi di intervento, e cioè di prevenzione, di monitoraggio e di informazione alla popolazione;
3. di prendere atto che per la stesura definitiva del "*Piano per la mitigazione del Rischio Idrogeologico ed Idraulico*" è indispensabile la consulenza geologica;
4. di dare ampia diffusione del Piano adottato a tutti gli Uffici Comunali ed agli Enti ed Associazioni interessati anche mediante pubblicazione del Piano sul sito INTERNET;
5. di dare atto che il presente atto non comporta impegno di spesa;
6. di dichiarare la presente immediatamente esecutiva, ai sensi dell'art. 12, 2° comma della L.R. 44/91, con voti unanimi e palesi.

Ai sensi e per gli effetti della L.R. 11/12/1991, n. 48 e art. 12 L.R. 30/2000, si esprime parere favorevole in ordine alla regolarità tecnica.

Si dà atto che la retroscritta proposta non comporta, né direttamente né indirettamente, oneri finanziari, né presenta alcuno degli aspetti contabili, finanziari e fiscali previsti dalle vigenti norme, per cui il parere della regolarità contabile non è necessario in quanto si risolverebbe in atto inutile.

Ragusa li, \_\_\_\_\_

Il Dirigente



Ragusa li, \_\_\_\_\_

Il Dirigente




Ai sensi e per gli effetti della L.R. 11/12/1991, n. 48 e art. 12 L.R. 30/2000, si esprime parere favorevole in ordine alla regolarità contabile.

L'importo della spesa di €. \_\_\_\_\_  
Va imputata al cap. \_\_\_\_\_

Si esprime parere favorevole in ordine legittimità.

Ragusa li, \_\_\_\_\_

Il Responsabile del Servizio Finanziario




Ragusa li, \_\_\_\_\_

30.11.2011

Il Segretario Generale

dott.  Edoardo Buscema




Motivazione dell'eventuale parere contrario:

Da dichiarare di immediata esecuzione

# 1) Relazione esplicativa del Piano di Primo Intervento

Ragusa li, 25.11.2011

Il Responsabile del Procedimento




Il Capo Settore



Visto: L'Assessore al ramo





# Comune di Ragusa

**Settore VIII - Ambiente, Energia, Protezione Civile**

## **PIANO COMUNALE DI PROTEZIONE CIVILE**

### **PIANO DI PRIMO INTERVENTO PER IL RISCHIO IDRAULICO-IDORGEOLOGICO**

**Piano di primo intervento**



**Ragusa, li**

**Il Progettista**

Geom. Giuseppe Licitra  
Funzionario Responsabile della P.C.

**L'Assessore alla P.C.**

ed. Mario Agnino

**Il Dirigente Capo Settore**

ing. Giulio Letica

**Collaboratori**

Arch. Marcello Dimartino  
Tec. Gis Giannamaria Pluchino  
Sig. Angelo Giordanella  
Sig.ra Giovanna Capouzzello

**Il Sindaco**

Stefano Dipasquale



## **PIANO DI PRIMO INTERVENTO**

### **Premessa**

Le piogge intense, che hanno interessato il territorio comunale nel mese di Gennaio 2011, hanno evidenziato sia ulteriori punti di criticità all'interno dell'abitato, sia il persistere delle problematiche relative alla viabilità urbana ed extraurbana.

Nelle more della definitiva stesura del piano per la mitigazione del rischio idrogeologico ed idraulico (piano che non si è potuto ultimare per la mancata disponibilità di una consulenza geologica) è stato approntato un piano di Primo intervento per fronteggiare le nuove e vecchie criticità.

### **NOTE OPERATIVE**

Fermo restando le attuazioni e le raccomandazioni previste per le condizioni meteo avverse emanate dal Dipartimento Regionale di Protezione Civile e dal momento che alcune criticità sono di origine strutturale (in quanto legate alla mancata realizzazione di nuove opere di canalizzazione, necessarie anche per effetto della nuova urbanizzazione), si è predisposto il presente Piano Operativo che prevede, fondamentalmente, n. 3 diversi tipi di intervento:

A. INTERVENTI DI PREVENZIONE MEDIANTE CANCELLI;

B. INTERVENTI DI MONITORAGGIO E VIGILANZA;

C. INFORMAZIONE ALLA POPOLAZIONE;

A 1) come si evince dall'allegata cartografia 1 a stralcio di Via Alfieri (Foto a/a1) e 1 b stralcio di Via Archimede (Foto b/b1), sono stati previsti quattro cancelli di interdizione alla viabilità (cancello 1 - in corrispondenza di Via Nino Martoglio/Via Alfieri, cancello 2 - Via Alfieri/Via San Giovanni Bosco, cancello 3 - Via Padre Kolbe/Via Archimede/Sacra Famiglia, cancello 4 - Rotatoria di Piazza Vann'Antò/Via Archimede).

Detti Cancelli verranno attivati dalla P.M., in concomitanza con precipitazioni torrenziali della durata superiore a 15 minuti e condizioni meteo avverse. L'azione di cui sopra costituisce, al momento, l'unica opera possibile di Prevenzione, ovviamente, oltre alla efficienza dei tombini e delle griglie per la raccolta delle acque bianche, mediante pulizia preventiva.

Foto a



Foto al



Foto b



Foto bl



A 2) Nella Tavola 4 - Punta Braccetto - C.da Petrarò, (Foto c/c1) nel tratto a confine con il Comune di Santa Croce, sono stati individuati due cancelli di interdizioni alla viabilità (San Martino-Piombo): cancello 5 (ricadente sul territorio di Ragusa) e cancello 6 (ricadente sul territorio di Santa Croce). La realizzazione di suddetti cancelli è stata concordata con il Comune di Santa Croce Camerina conseguentemente a fenomeni di straripamento del torrente Petrarò nell'area di intersezione con la stradella San Martino - Piombo. L'attivazione dei cancelli sopraindicati, già codificata, è a cura del Gruppo Comunale

Volontari di Protezione Civile del Comune di Santa Croce Camerina.

In corrispondenza del Ponte di Punta Braccetto/Torrente "Cava Mistretta", in presenza di piogge consistenti, va attenzionato e monitorato il sistema di deflusso delle acque meteoriche fino allo scarico a mare.

Foto c



Foto cl



B 1) Tavola 1 C - stralcio di Viale Del Fante.

Area da tenere sotto controllo, in concomitanza con abbondanti piogge, per effetto dei lavori in corso del sistema di deflusso delle acque bianche (Zona Viale Del Fante - Villa Margherita. Vigilanza a carico del Servizio fognario, acque bianche e nere.

B 2) Tavola 1 (Carta del Territorio Comunale di Ragusa) - Tavola 2 (Carta del Territorio Comunale di Marina) - Tavola 3 ( foto d/d1) (C.da Arizza - Diga Santa Rosalia).

Foto d



Foto d1



In condizioni meteo avverse, caratterizzate da copiose precipitazioni, è necessario monitorare la seguente viabilità a cura della P.M. e/o Protezione Civile e Servizio di Reperibilità:

#### PUNTI DI MONITORAGGIO

A cura della P.M. e del Servizio di Reperibilità:

- o Viale Delle Americhe (tratto rotatoria per Chiaramonte-Ipercoop: sottopassi e bretelle laterali);
- o Via Bartolomeo Colleoni - S.P. 13/sottopasso SS. 115;
- o Via Risorgimento/bivio SS. 194 Ragusa - Giarratana;
- o Via Archimede, in prossimità dell'"Ambassador";
- o Via Addolorata;
- o Via Monelli;
- o Discesa Peschiera;
- o Via Avv. Ottaviano (Ragusa Ibla);
- o Strada di accesso al cimitero di Ragusa Ibla;
- o SS 194 - C.da Arizza/1° accesso Diga Santa Rosalia;
- o Circonvallazione di Marina - Via Cervia;
- o Via Portovenere - parte terminale del Lungomare Via Andrea Doria;
- o Lungomare Bisani;
- o Via Duilio;
- o S.P. 89 (vecchia strada per Donnalucata);
- o L'area in corrispondenza del Ponte di Punta Braccetto/Torrente "Cava Mistretta".

Restano, infine, le problematiche inerenti la percorribilità delle strade provinciali, statali afferenti il territoriale comunale, con particolare riferimento alla S.P. 25 Ragusa-Marina di Ragusa e la S.P. 60 Ragusa-Santa Croce Camerina relativamente al tratto C.da Ginestra/Cinque Vie e la S.S. 194 Ragusa/Giarratana.

## RISORSE

Sindaco Nello Dipasquale

Cell. 340/7239177

Assessore alla Protezione Civile

Cell. 338/7828546

Il Dirigente del Settore VIII

Ing. Giulio Lettica

Cell. 348/7352387

Il Responsabile del servizio di Protezione civile

Geom. Giuseppe Licitra

Cell. 348/7352378

Polizia Municipale

Tel. 0932/244211 - 0932/676771 fax 0932/248826 -

**ATTIVAZIONE NOTTURNA 348/7373892**

- Personale del Servizio Di Reperibilità Tecnica e di Protezione Civile, attivabili attraverso il Comando di Polizia Municipale,
- Volontari di Protezione Civile, attivabili attraverso i Referenti:  
Giuseppe Schembari cell. 366/6866258 e  
Angelo Giurdanella cell. 366/6866260
- Impresa/e per il disimpegno delle emergenze.

## COORDINAMENTO

Coordinamento: Spetta alla *Struttura Comunale di Protezione Civile* attraverso il Funzionario Responsabile di Protezione Civile: Geom. Giuseppe Licitra cell. 348/7352378 o Funzionario Reperibile di Protezione Civile.

Viabilità: Spetta al *Comando della P.M.*, che si occupa della viabilità e dei cancelli (chiusure provvisorie di arterie non percorribili).

Informazione: di esclusiva competenza dell'*Ufficio Stampa* del Comune di Ragusa

## ATTIVAZIONE ED OPERATIVITA'

L'attivazione avviene attraverso il Comando della Polizia Municipale.

La Polizia Municipale, attraverso il Coordinatore del Servizio di Reperibilità, attiva i Reperibili di turno e il Funzionario Reperibile del Servizio di Protezione Civile il quale allerta:

- Impresa/e per il disimpegno delle emergenze, se disponibili.

### COLLEGAMENTI

- Ufficio Territoriale del Governo - Prefettura di Ragusa  
Tel. 0932/673111 fax 0932/673666  
Sala Operativa Regionale Dipartimento Regionale di Protezione Civile - S.O.R.I.S.- tel. 091/7433111 091/7433001  
fax 091/7074796-7
- Dipartimento Regionale di Protezione Civile, Servizio per la Provincia di Ragusa  
Tel 0932/663067 - 0932/663051 fax 0932/685280
- Provincia Regionale di Ragusa, Servizio di Protezione Civile
- Vigili Del Fuoco  
Tel 115 - 0932/658211 fax 0932/658257
- Questura  
Tel. 0932/673111 0932/623400 - 113
- Carabinieri  
Tel. 0932/621010 - 112
- Polizia Stradale  
Tel. 0932/656811
- Polizia Provinciale  
Tel. 0932/675750

### NOTE:

Il presente Piano Operativo è provvisorio e suscettibile di modifiche dinamiche, consequenziali ad eventuali e nuove criticità che si potrebbero manifestare durante la stagione invernale in corso.