COMUNE DI RAGUSA

PIANO DI UTILIZZO DEL DEMANIO MARITTIMO

Adeguamento alla L.R. n.3 del 17/03/2016 e D.A. 319/GAB del 05/08/2016 s.m.i.

Tavola integrativa - Carta dei Vincoli

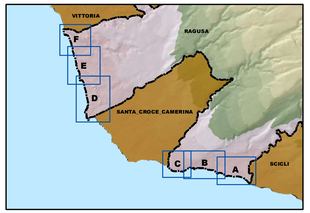

PROGETTISTA
Arch. Aurelio Barone

ELABORAZIONI E RAPPORTO AMBIENTALE
Collaborazione esterna
Arch. Pianif. Costanza Dipasquale

COORDINATORE
Responsabile del procedimento
Dirigente del Settore IV
Arch. Marcello Dimartino

L'ASSESSORE ALL'URBANISTICA
Salvatore Corallo

IL SINDACO
Ing. Federico Piccitto

Ottobre 2017

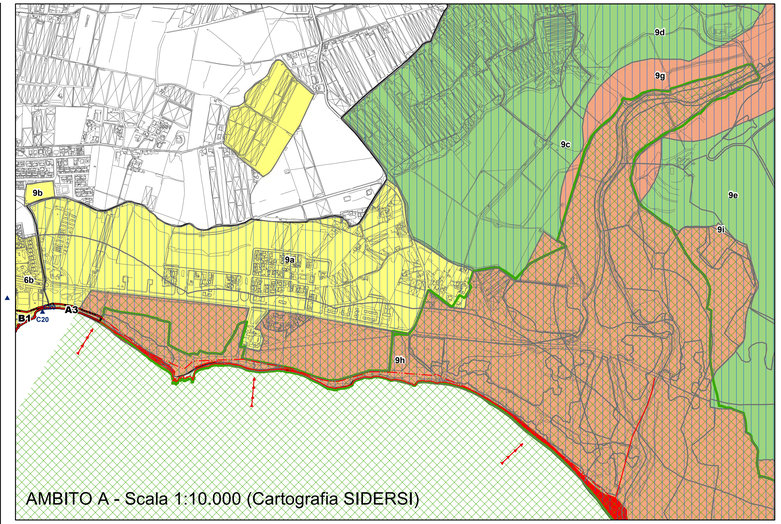

AMBITO A - Scala 1:10.000 (Cartografia SIDERSI)

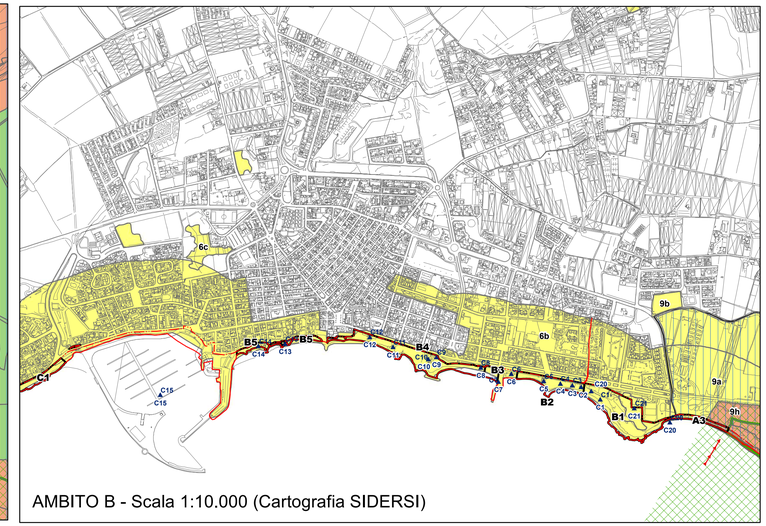

AMBITO B - Scala 1:10.000 (Cartografia SIDERSI)

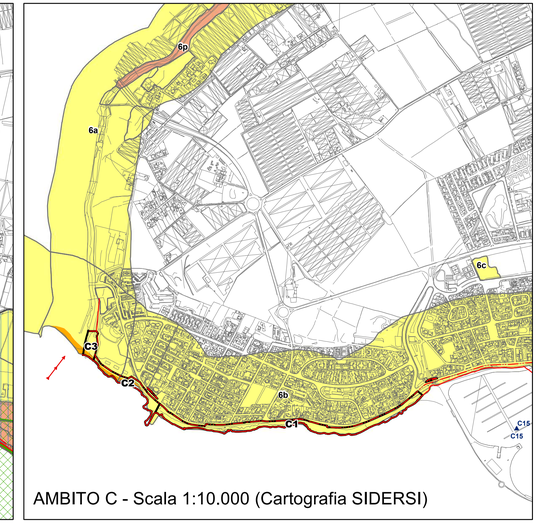

AMBITO C - Scala 1:10.000 (Cartografia SIDERSI)

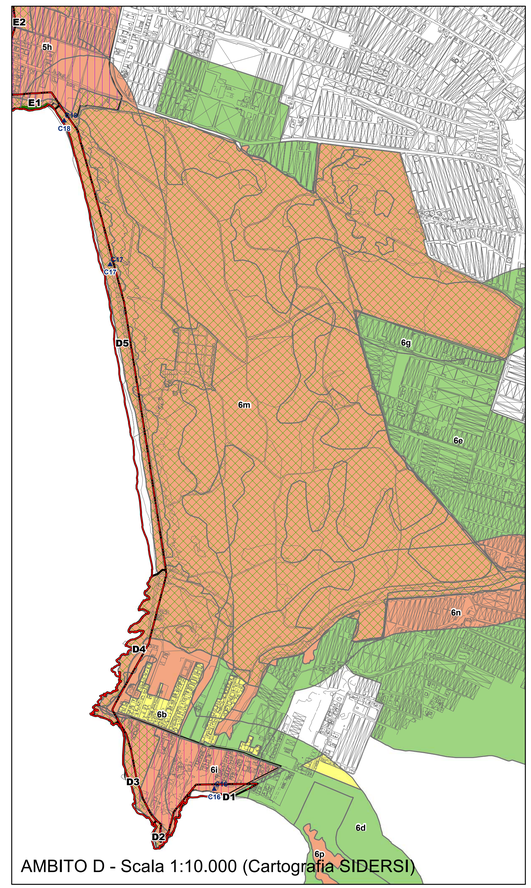

AMBITO D - Scala 1:10.000 (Cartografia SIDERSI)

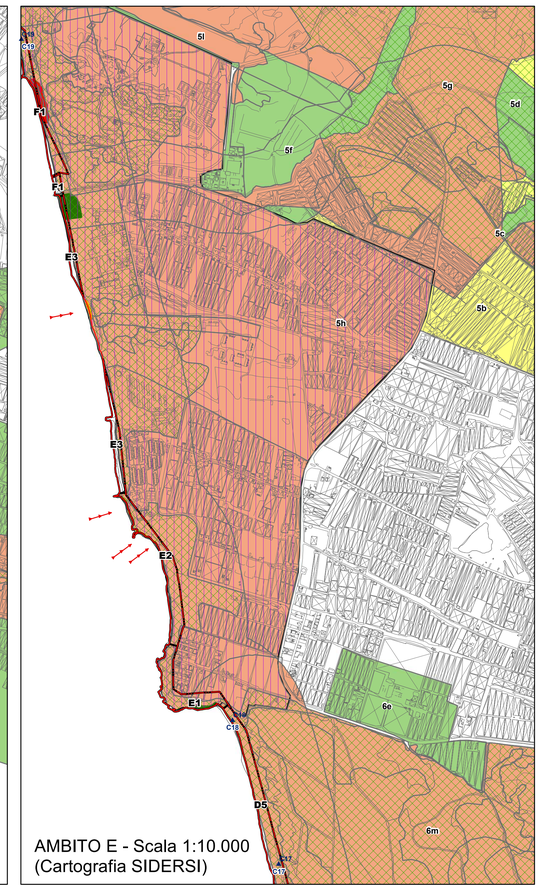

AMBITO E - Scala 1:10.000 (Cartografia SIDERSI)

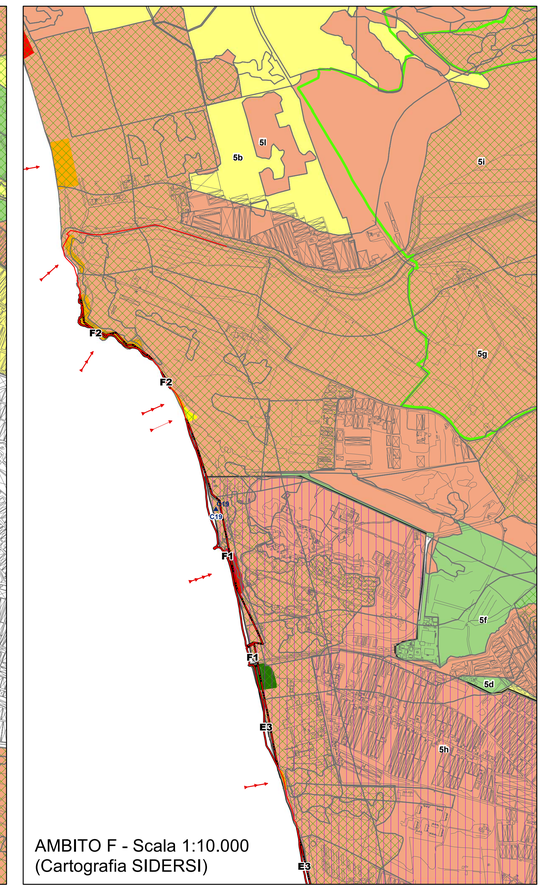

AMBITO F - Scala 1:10.000 (Cartografia SIDERSI)

- Limite Demanio Marittimo Regionale
- Linea di costa SIDERSI
- Siti di Importanza Comunitaria
- RNSB Macchia Foresta del F.Irminio
- RNO Pino d'Aleppo

Aree soggette a vincolo paesaggistico (art. 136 D.L. 42/2004)

- D.A. n. 1214 del 25/07/1981 Fiume Irminio dalla foce alla sorgente
- D.A. n. 2067 del 12/04/1967 Punta Braccetto
- D.A. n. 6423 del 06/07/1998 Tratto di costa di contrada Branco Piccolo

Piano Paesaggistico della Provincia di Ragusa

- Riferimento NTA
- Livello di tutela 1
- Livello di tutela 2
- Livello di tutela 3
- Area di recupero

Piano per l'Assetto Idrogeologico

Rischio di erosione costiera

- R2_MEDIO
- R3_ELEVATO
- R4_MOLTO ELEVATO
- R1_BASSO
- R2_MEDIO
- R3_ELEVATO
- R4_MOLTO ELEVATO

Aree del Demanio Marittimo Regionale

- Area A - Riserva - Spiaggia degli americani
- Area B - Marina di Ragusa centro
- Area C - Punta di Mola, T. Biddemi
- Area D - Branco Piccolo, Passo Marinaro
- Area E - Punta Braccetto, Randello
- Area F - Kamarina

Zone del Demanio Marittimo Regionale

- Zone del Demanio Marittimo Regionale
  - A3 - Depuratore
  - B1 - Ex Cimitero
  - B2 - Via Chioggia
  - B3 - Club sportivi
  - B4 - Lungomare
  - B5 - Dogana
  - C1 - S. Barbara
  - C2 - Punta di Mola
  - C3 - Biddemi
  - D1 - PB Arenile di levante
  - D2 - Torre
  - D3 - PB Arenile di ponente
  - D4 - Canalotti
  - D5 - Randello
  - E1 - Scogliera Branco Grande
  - E2 - Arenile Branco Grande
  - E3 - Arenile Branco Piccolo
  - F1 - Arenile Club Med
  - F2 - Necropoli di Kamarina

Concessioni demaniali marittime esistenti

- Concessioni demaniali marittime esistenti

Aree in concessione demaniale al Comune di Ragusa

- C11, Rotonda
- C15, Porto turistico di Marina

Aree in concessione demaniale ai privati

- C1, Baia del Sole
- C2, Trattoria da Carmelo
- C3, Ristorante il Delfino
- C4, Framon Hotels
- C5, Baja Beach Club
- C6, Circolo Velico Scirocco
- C7, Circolo Nautico Andrea Doria
- C8, Cassarino
- C9, Bar Gino Paolo
- C10, Margarita Beach
- C12, Lido Azzurro Ristorante da Serafino
- C13, Marsa A'Rillah Y.C.
- C14, La Ola beach
- C16, Chalet Coco Mario
- C17, Donnafugata Resort
- C18, LS Group
- C19, Club Med
- C20, SOGIMARS
- C21, SOGIMARS