



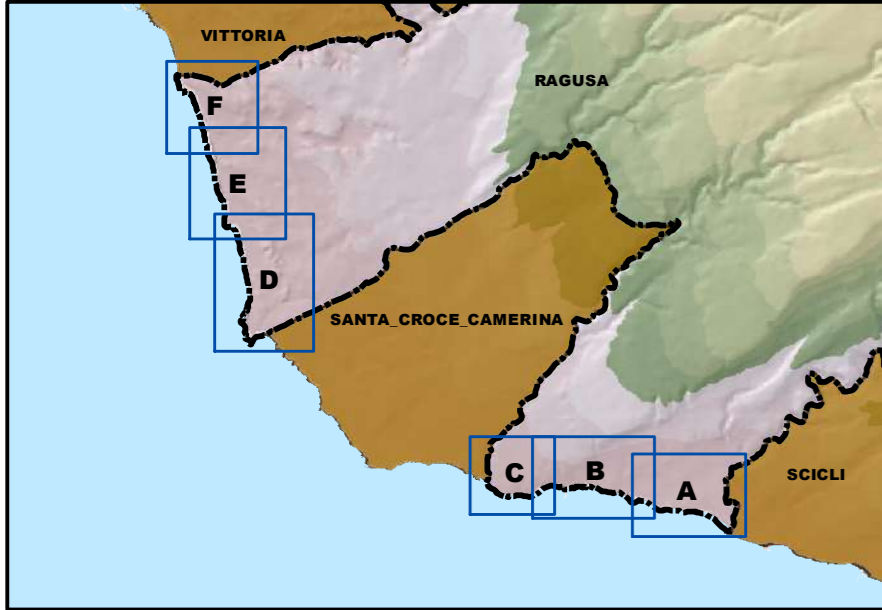
COMUNE DI RAGUSA



PIANO DI UTILIZZO
DEL DEMANIO MARITTIMO

Adeguamento alla L.R. n.3 del 17/03/2016 e D.A. 319/GAB del 05/08/2016 e s.m.i.

Tavola 6. Destinazioni d'uso ed interventi



PROGETTISTA
Arch. Aurelio Barone

ELABORAZIONI E RAPPORTO AMBIENTALE
Collaborazione esterna
Arch. Pianif. Costanza Dipsquale

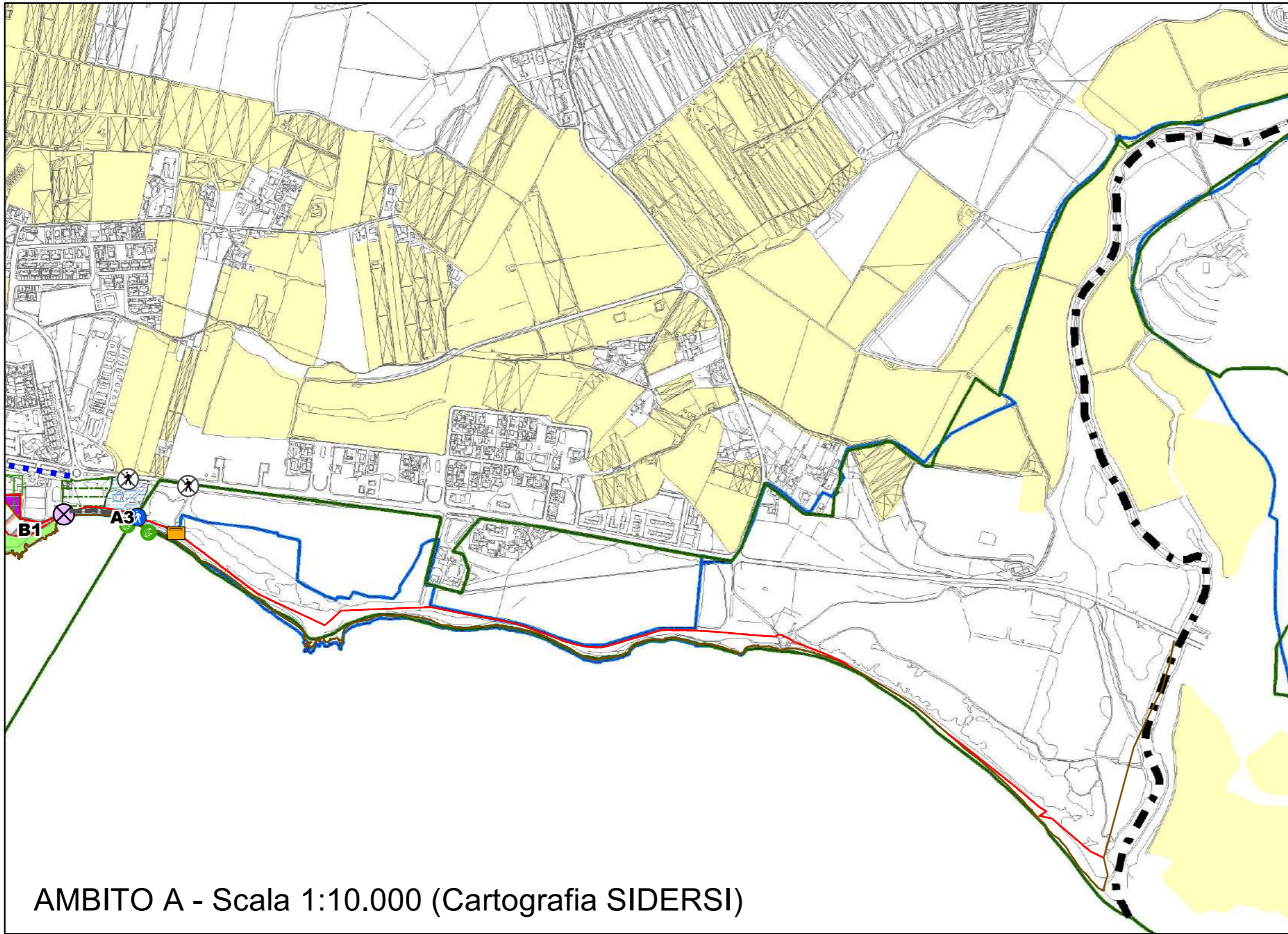
COORDINATORE
Responsabile del procedimento
Dirigente del Settore IV
Arch. Marcello Dimartino

L'ASSESSORE ALL'URBANISTICA
Salvatore Corallo

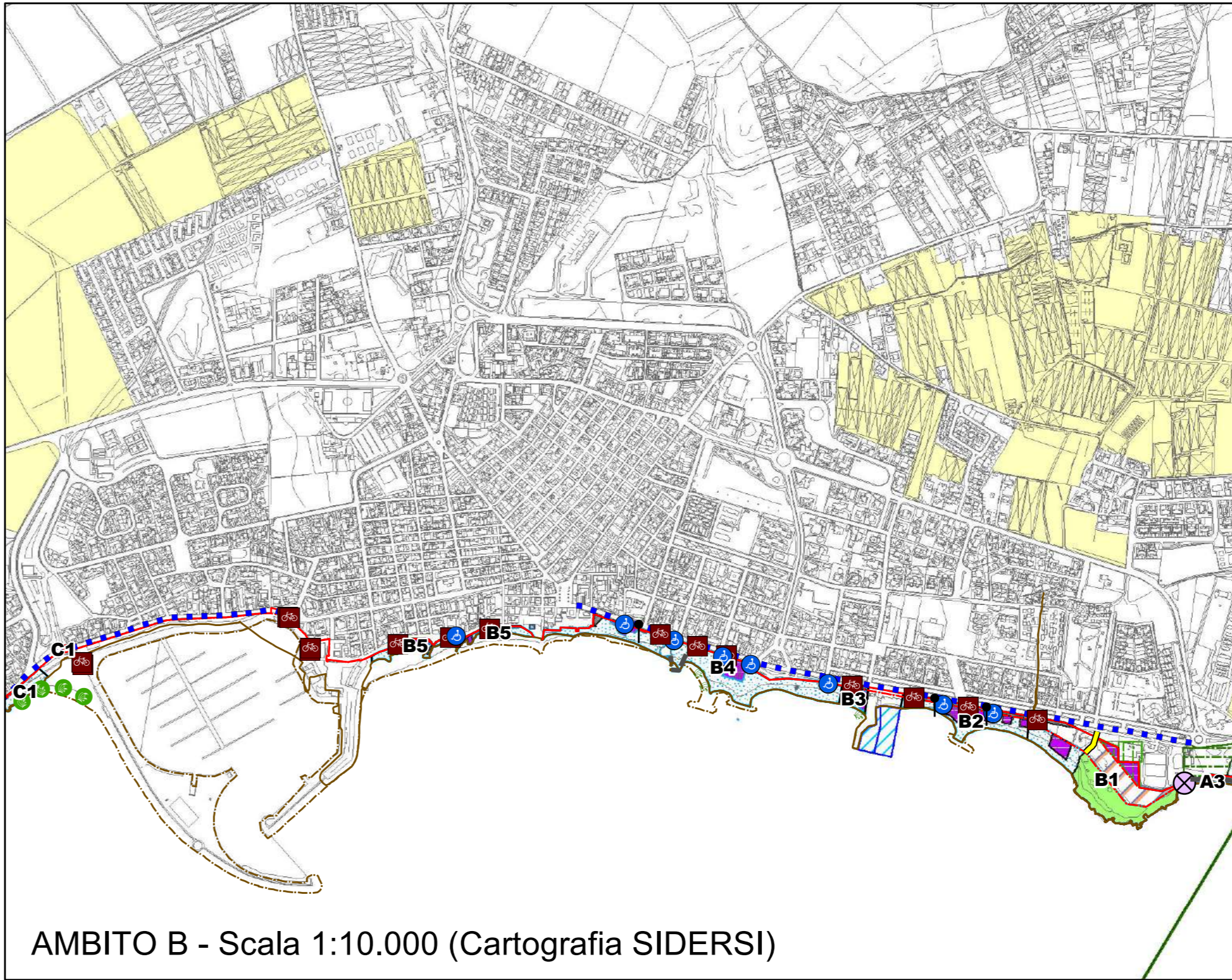
IL SINDACO
Ing. Federico Piccitto

Dicembre 2016

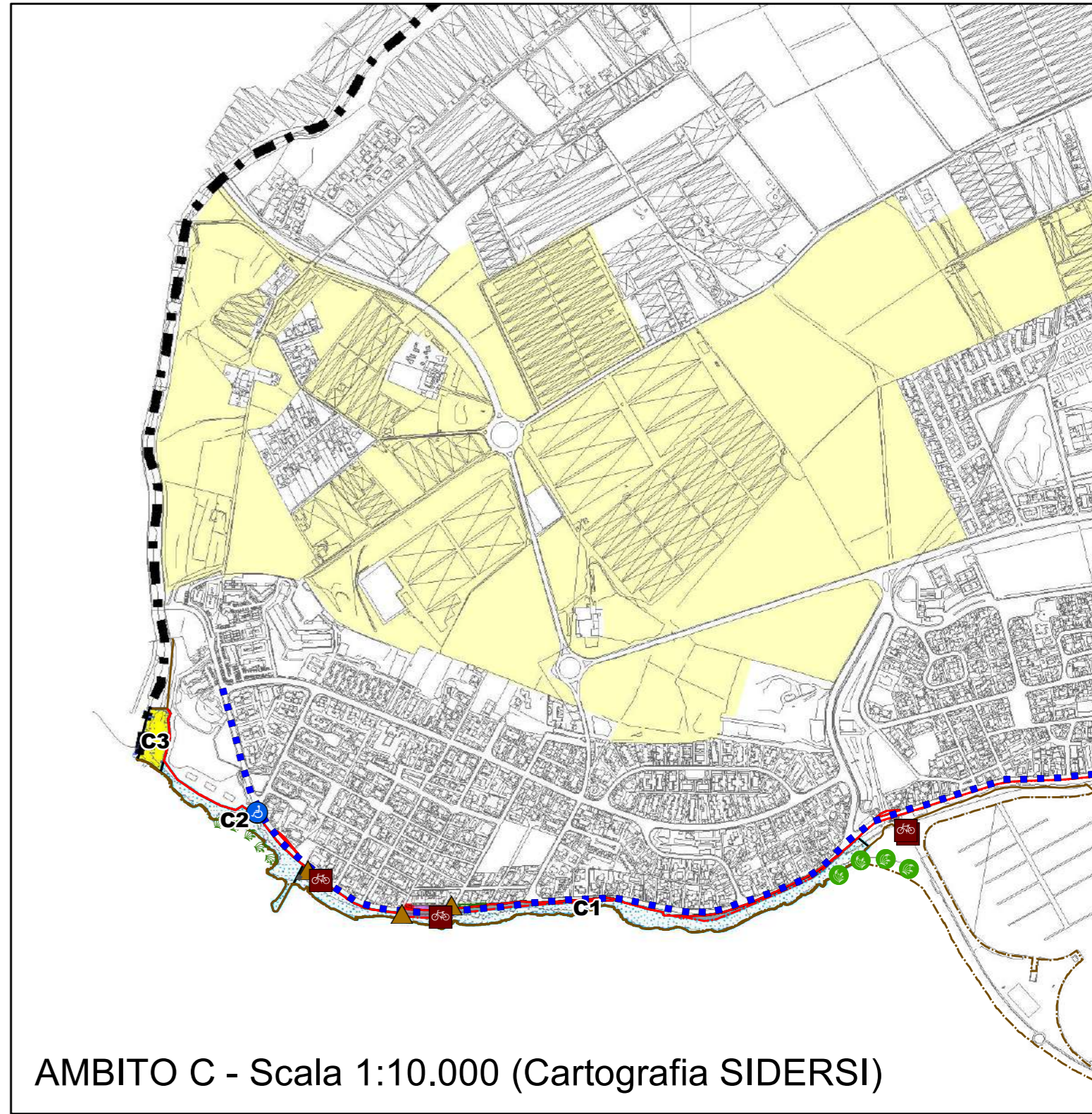
- Limiti comunali
- Siti di Importanza Comunitaria
- RNSB Macchia Foresta del F. Irminio
- RNO Pino d'Aleppo
- Demanio Forestale Regionale
- Dividente Demaniale S/D
- Dividente Demaniale - Proposta di revisione
- Linea di Costa S/D
- Linea di Costa - Proposta di revisione
- Zone del Demanio Marittimo Regionale
- Corridoi di alaggio
- Destinazione d'uso del Demanio Marittimo Regionale**
- Tutela 1
- Tutela 2
- Tutela 2"
- Spiaggia libera balneabile
- Spiaggia libera non balneabile
- Infrastrutture pubbliche
- Porto turistico
- Lotto in concessione
- Spazi adibiti ad attività ludiche
- Interventi diretti**
- Realizzazione accesso pedonale
- Realizzazione accesso pedonale e ciclabile
- Realizzazione accesso persone con ridotta o impedita capacità motoria o sensoriale
- Chiusura accesso carrabile
- Piccoli parcheggi per biciclette (rastrelliere e supporti)
- Cartelli informativi sull'importanza ecologica delle aree e sulle norme da rispettare
- Cesti portarifiuti per la raccolta differenziata
- Consolidamento dei cordoni dunali con interventi di ingegneria bionaturalistica
- Posidonia spiaggiata - area di prelievo
- Posidonia spiaggiata - area di stoccaggio
- Recinzione con staccionata in legno
- Viabilità ciclabile
- Accesso in servitù di passaggio
- Tutela e riqualificazione delle foci fluviali
- Recupero aree degradate - Scogliera Branco Grande
- Difese aderenti rigide con materiali naturali
- Area a verde attrezzato "ex cimitero"
- Verde pubblico
- Punto di ristoro in area comunale
- Assegnazione porzione di area comunale alla Guardia di Finanza
- Realizzazione punti di aggregazione con elementi di arredo urbano
- Verifica e messa in pristino opere non autorizzate su demanio marittimo
- Demolizione opere rigide sull'arenile
- Demolizione opere rigide sull'arenile
- Progressiva sostituzione delle strutture fisse per le docce con quelle di carattere amovibile
- Interventi indiretti**
- Chiusura accesso carrabile
- Chiusura accesso pedonale
- Demolizione depuratore
- Eliminazione accesso alle aree private e rimozione struttura in cemento
- Attività di supporto ed integrazione alla balneazione in area privata
- Rimozione infrastrutture annesse al depuratore
- Nuova viabilità carrabile
- Recinzione con staccionata in legno
- Tutela degli habitat naturali dunali e retrodunali e della vegetazione psammofila dei litorali
- Riqualificazione ambientale e urbanistica - Passo Marinaro
- Realizzazione Parco dei Canalotti
- Recupero aree degradate - Spiaggia degli Americani
- Recupero aree degradate - Branco Piccolo
- Tutela e riqualificazione ambientale - Kamarina Club Med
- Applicazione del Codice di Buona Pratica Agricola (D.M. 86/1999)
- Area a verde attrezzato "Spiaggia degli Americani"
- Regolamentazione aree private "ex cimitero"
- Verde pubblico
- Verde pubblico
- Demolizione manufatti
- Verifica conformità manufatti realizzati entro 150 mt dalla linea di battigia (L.r. 78/1976)



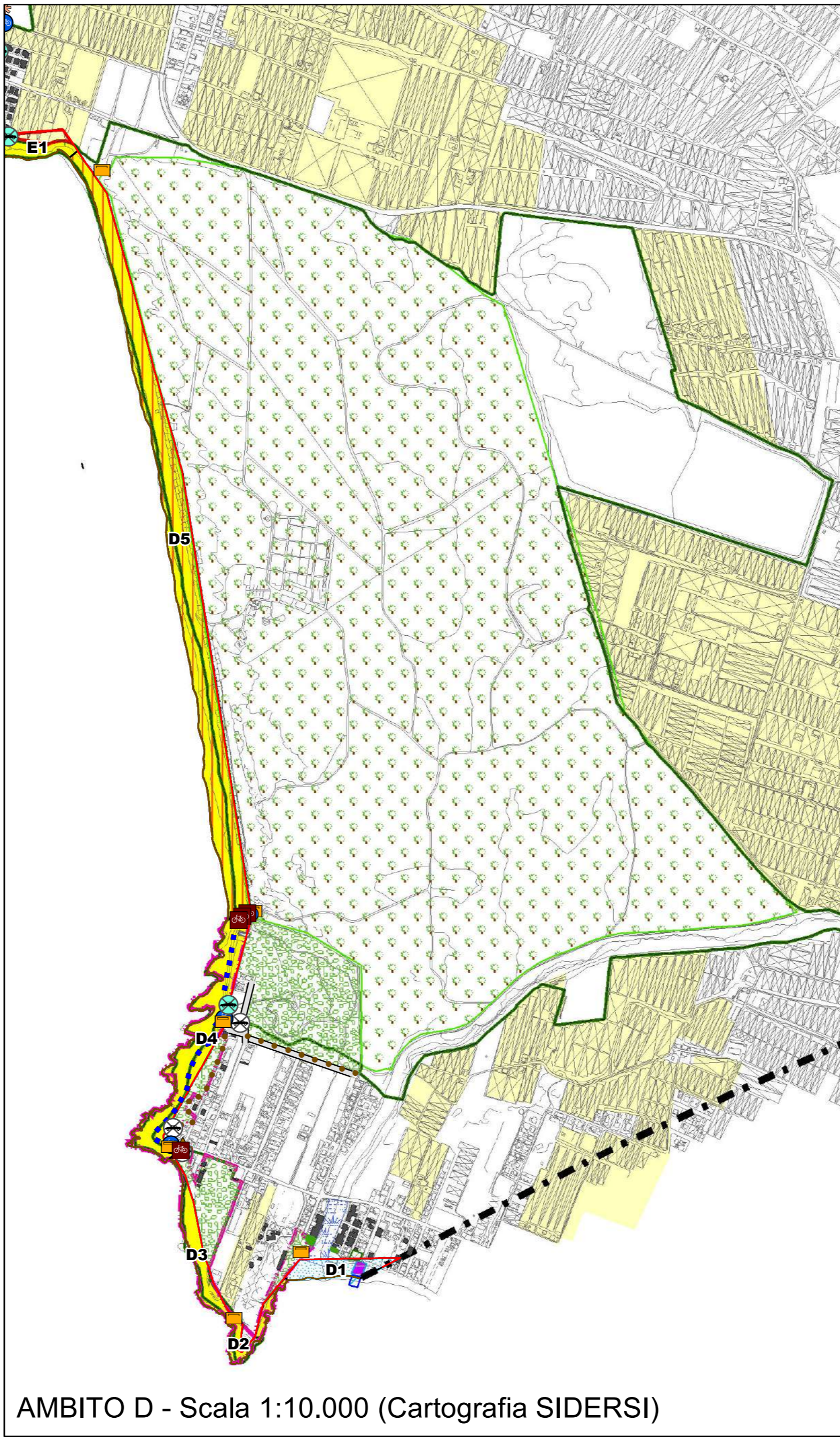
AMBITO A - Scala 1:10.000 (Cartografia SIDERSI)



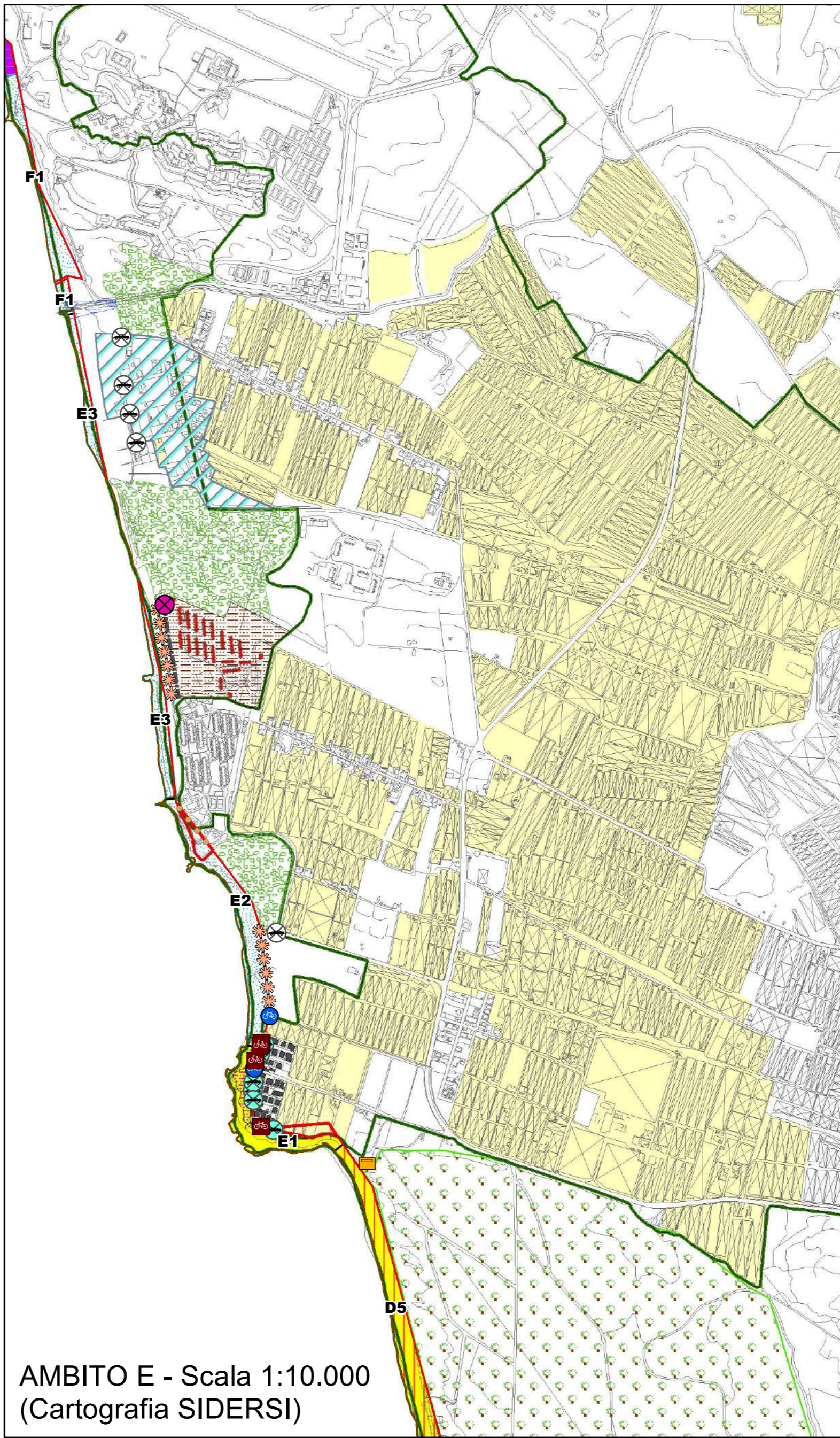
AMBITO B - Scala 1:10.000 (Cartografia SIDERSI)



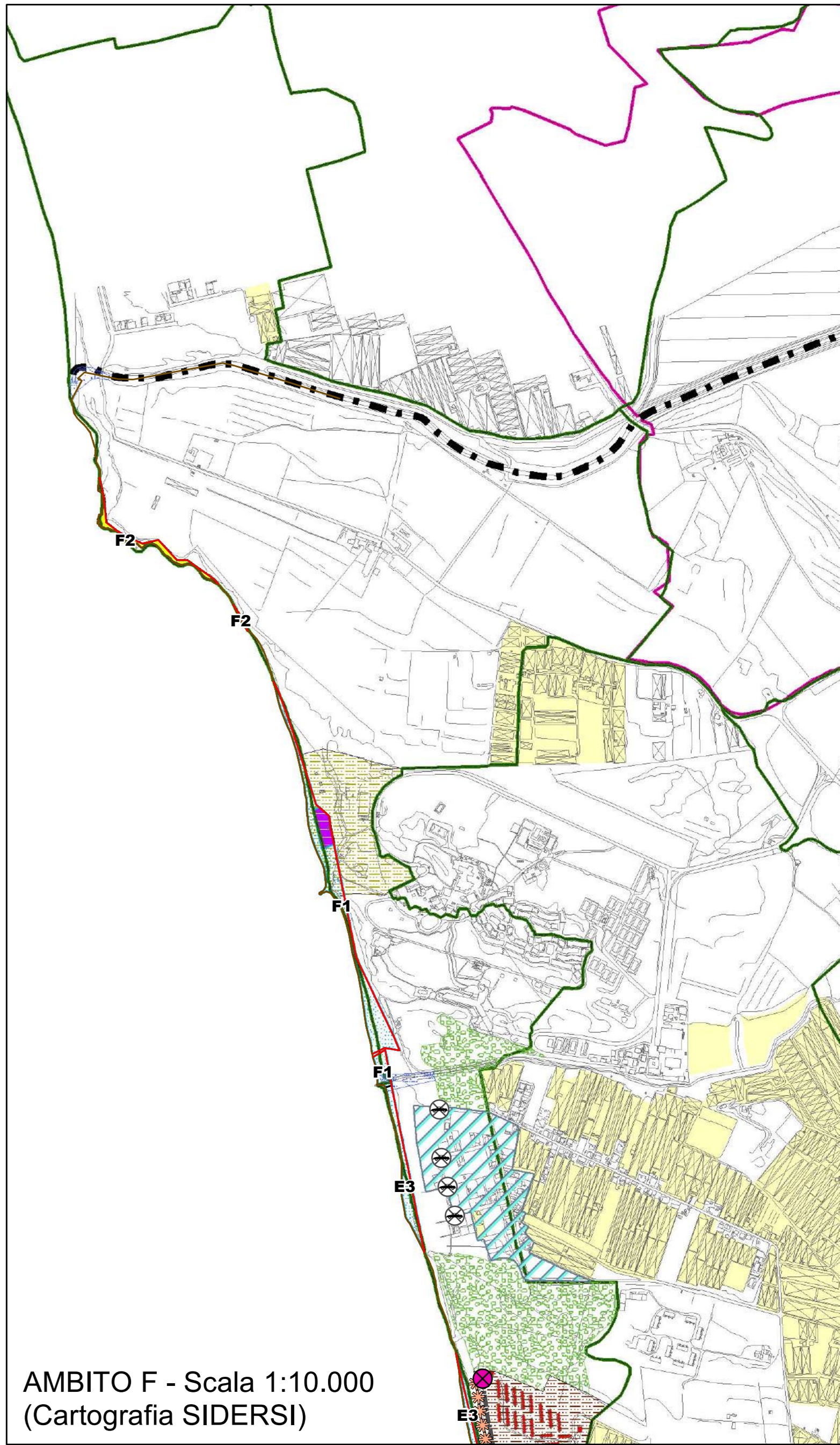
AMBITO C - Scala 1:10.000 (Cartografia SIDERSI)



AMBITO D - Scala 1:10.000 (Cartografia SIDERSI)



AMBITO E - Scala 1:10.000
(Cartografia SIDERSI)



AMBITO F - Scala 1:10.000
(Cartografia SIDERSI)