COMUNE DI RAGUSA

PIANO DI UTILIZZO DEL DEMANIO MARITTIMO

Adeguamento alla L.R. n.3 del 17/03/2016 e D.A. 319/GAB del 05/08/2016 e s.m.i.

Tavola 2.7 Componenti ambientali e paesaggistiche
Litorale Punta Braccetto (quadri 14-17)

PROGETTISTA
Arch. Aurelio Barone

ELABORAZIONI E RAPPORTO AMBIENTALE
Collaborazione esterna
Arch. Pianif. Costanza Dipasquale

COORDINATORE
Responsabile del procedimento
Dirigente del Settore IV
Arch. Marcello Donatione

L'ASSESSORE ALL'URBANISTICA
Salvatore Cosulle

IL SINDACO
Ing. Federico Piccitto

Dicembre 2016

Limiti amministrativi
- Limiti comunali
- Demanio Forestale Regionale
- Siti di Importanza Comunitaria
- RNSB Macchia Foresta del Fiume Irminio
- RNO Pino d'Aleppo
- Edifici di interesse storico

- Aree portuali di competenza regionale

Concessioni demaniali marittime esistenti
- Aree in concessione demaniale ai privati
- Aree in concessione demaniale al Comune di Ragusa

Beni immobili sul demanio marittimo
- Faro di Marina di Ragusa

Accessi al demanio marittimo esistenti
- Accesso pedonale
- Accesso persone con ridotta o impedita capacità motoria o sensoriale
- Scarichi di acque bianche
- Corridoi di aleggio

- Catasto
- Dividente Demaniale SID
- Dividente Demaniale - Proposta di revisione
- Linea di Costa SID
- Linea di Costa - Proposta di revisione

Aree del Demanio Marittimo Regionale
- Area A - Riserva - Spiaggia degli americani
- Area B - Marina di Ragusa centro
- Area C - Punta di Mola, T. Bidderi
- Area D - Bianco Piccolo, Passo Marinaro
- Area E - Punta Braccetto, Randello
- Area F - Kamarina
- Zone del Demanio Marittimo Regionale

Specie di interesse
- Ajuga orientalis L.
- Arbutibacha cluaii Lojac.
- Crucianella rupestris Guss.
- Desmazeria pignatti Brullo et Pavone
- Helichrysum conglobatum (Viv.) Steud. var. compact
- Juniperus oxycedrus subsp. macrocarpa (Sim.) Ball
- Launaea fragilis (Asso) Pau
- Leopoldia gussonei Parl.
- Limoniastrum monopetalum (L.) Boiss.
- Limonium hydrieum Brullo
- Reitania raetam (Forsskal) Webb et Berth. subsp. gus
- Rhus pentaphylla (Jacq.) Desf.
- Rhus tripartita (Ucria) Grande
- Suaeda vera J.F. Gmelin
- Trigonella maritima Delile

DIRETTIVA 92/43/CEE allegato I
- 1240 - Scogliere con vegetaz. delle coste medit.(Limonium endemici)
- 1420 - Arbusteti termofili a limoniastrum monopetalum
- 1430 - Macchia alo-nitrofila a Salsola
- 2110 - Dune mobili embionali
- 2120 - Dune mobili del cordone litorale con Ammophila arenaria
- 2210 - Dune consolidate (Crucianellion maritimae)
- 2250 - Ginepreti e macchia delle dune (Juniperus o. ssp. macrocarpa)
- 2250* - Boscaglie a Quercia spinosa dell'Italia
- 2250* - Dune consolidate (Crucianellion maritimae)
- 2250* - Ginepreti e macchia delle dune (Juniperus o. ssp. macrocarpa)
- 3280 - Fiumi mediterranei a flusso permanente
- 5320 - Garighe costiere ad Helichrysum
- 5330 - Boscaglie a Quercia spinosa dell'Italia
- 5330 - Cespuglieti, roveti e garighe termo-mediter.
- 5330 - Macchia bassa ad Olivastro e Lentisco
- 5333 - Formazioni a Palma nana
- 5335 - Retamete delle coste siciliane
- 6220 - Prati aridi mediter. (Thero-Brachypodietea)
- 6220* - Praterie ad Hyparrenia hirta
- 9240 - Boscaglie a galleria di Pioppo italico
- 9250 - Formazioni a tarassici
- 9340 - Lecceta sud-italiane e siciliane

Uso del suolo (Corine Land Cover)
- 111 - Zone residenziali a tessuto continuo
- 1121 - Case sparse
- 1122 - Piccoli agglomerati
- 1123 - Aziende agricole e annessi, casali, masserie
- 121 - Aree industriali, commerciali e dei servizi
- 122 - Reti stradali
- 1332 - Suoli rimaneggiati o artefatti
- 141 - Aree verdi urbane
- 1412 - Aree incolte urbane
- 1421 - Campeggi e strutture turistico-ricettive
- 1422 - Aree sportive
- 151 - Siti archeologici
- 21111 - Seminativi semplici
- 21121 - Seminativi arborati con carrubi, olivi
- 21211 - Colture intensive in pieno campo
- 21212 - Colture protette
- 213 - Risaie
- 221 - Agrumeti
- 222 - Vigneti
- 223 - Oliveti
- 224 - Carrubeti
- 2251 - Eucaliffeto
- 231 - Sistemi colturali e particellari complessi
- 31211 - Pineta artificiali a Pinus pinea
- 31212 - Pineta artificiali a pini e cipressi
- 3133 - Formazioni ad acacie
- 3134 - Comunità di specie infestanti a Nicotiana glauca
- 321 - Aree a pascolo naturale e praterie
- 3211 - Pascoli termo-aridi mediterranei
- 3211 - Praterie aride calcaree
- 3212 - Praterie aride silicicole
- 3212 - Praterie aride silicicole a Saccharum
- 3213 - Prati umidi con alte erbe
- 322 - Cespuglieti, arbusteti
- 323 - Cespuglieti, arbusteti (con specie ornamentali)
- 32321 - Garige a cisto e rosmarino
- 3311 - Vegetazione psammofila litorale
- 332 - Scogliera, falesia
- 4111 - Formazioni ad Arundo donax
- 42111 - Formazioni a Imperata cilindrica
- 5111 - Torrenti
- 5113 - Canali artificiali
- 5121 - Piccoli invasi
- Opere rigide a mare

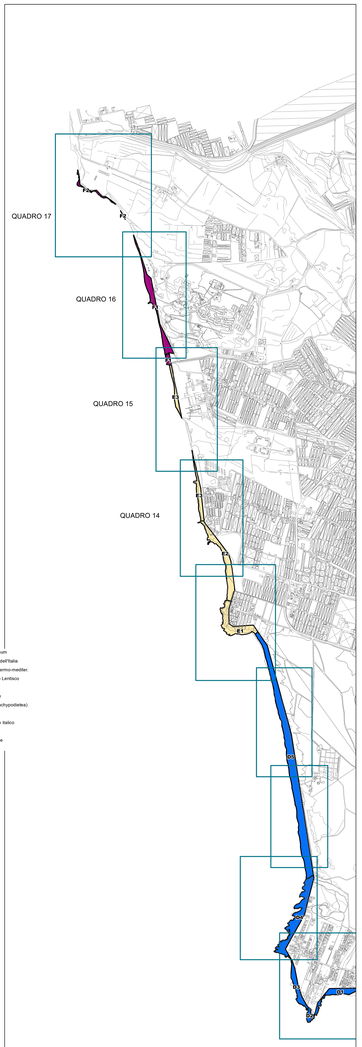

QUADRO D'UNIONE - Scala 1:10.000

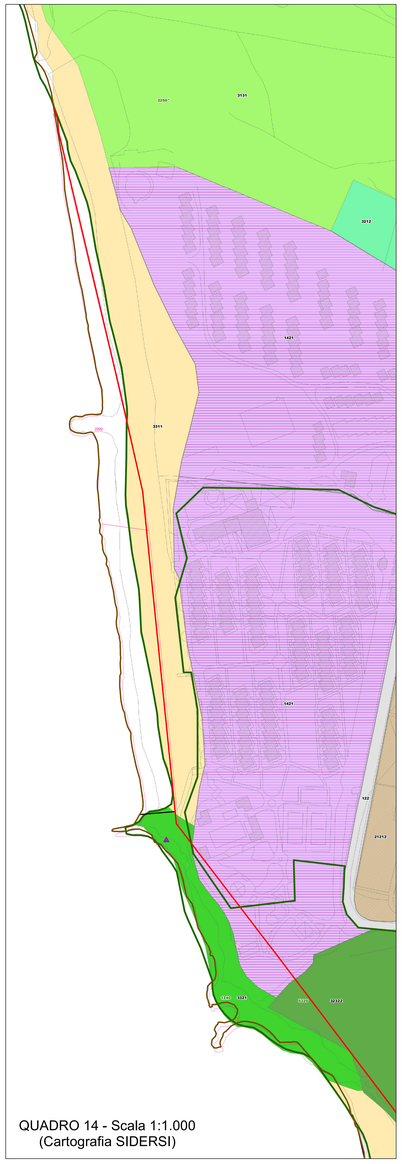

QUADRO 14 - Scala 1:1.000
(Cartografia SIDERSI)

QUADRO 15 - Scala 1:1.000
(Cartografia SIDERSI)

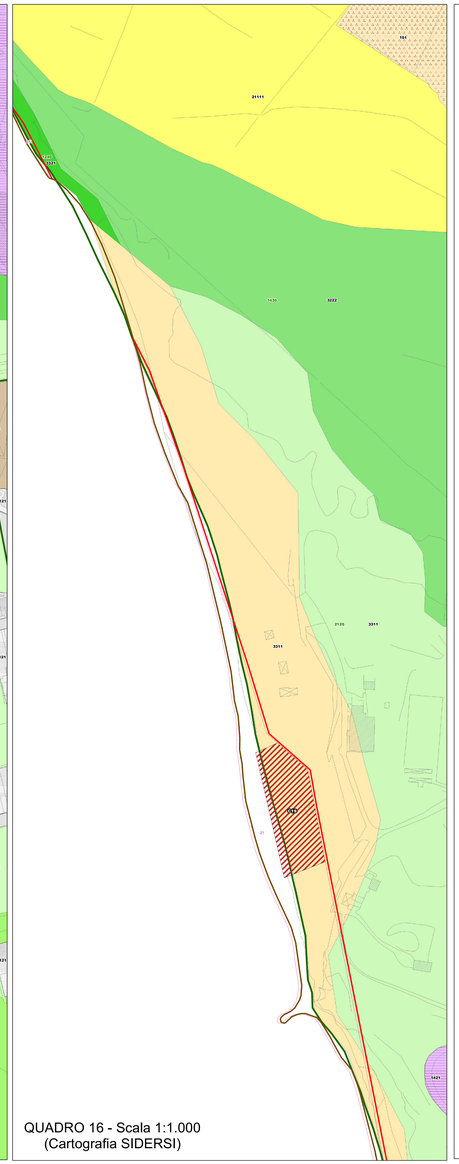

QUADRO 16 - Scala 1:1.000
(Cartografia SIDERSI)

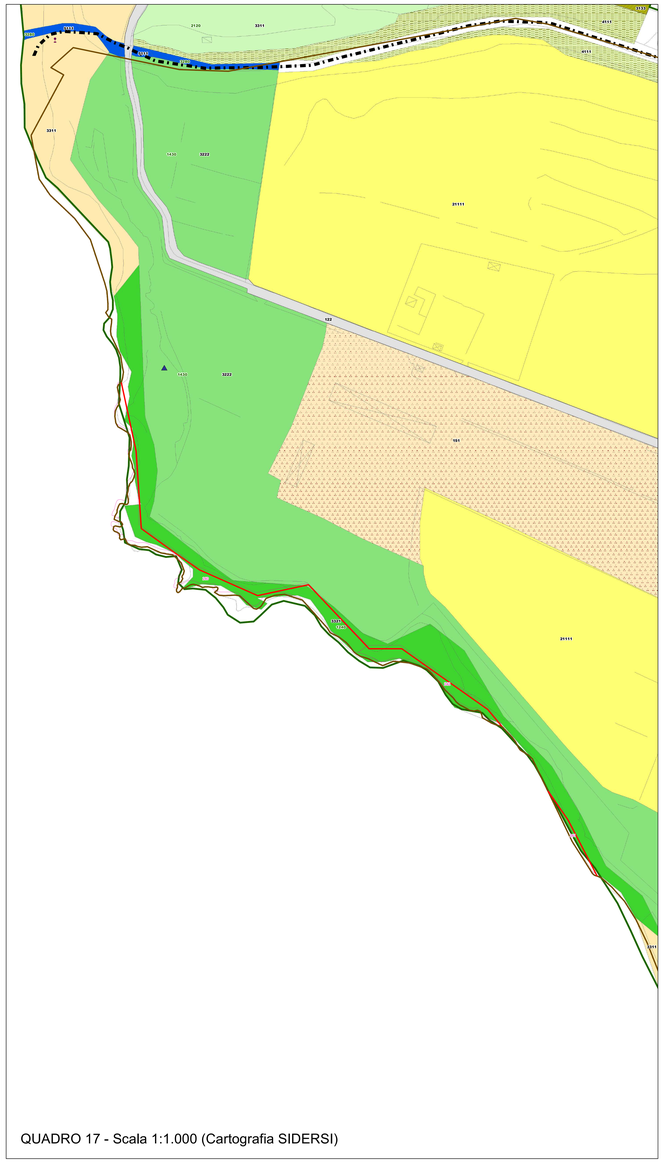

QUADRO 17 - Scala 1:1.000 (Cartografia SIDERSI)